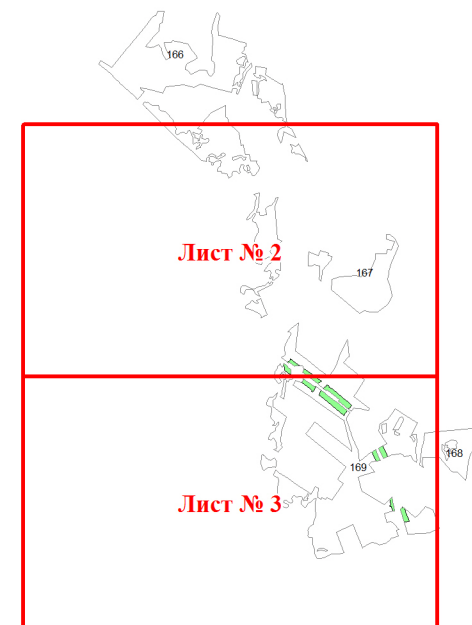
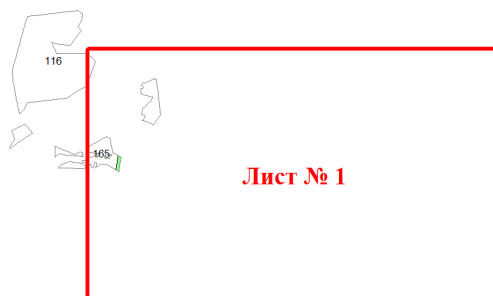



**Графическое описание местоположения границ земель, на которых
располагаются леса, выполняющие функции защиты природных и иных
объектов (леса, расположенные в защитных полосах лесов), на территории
Вологодского участкового лесничества Вологодского лесничества
Вологодской области**

Приложение № 6 к приказу Рослесхоза
от 28.02.2023 № 346

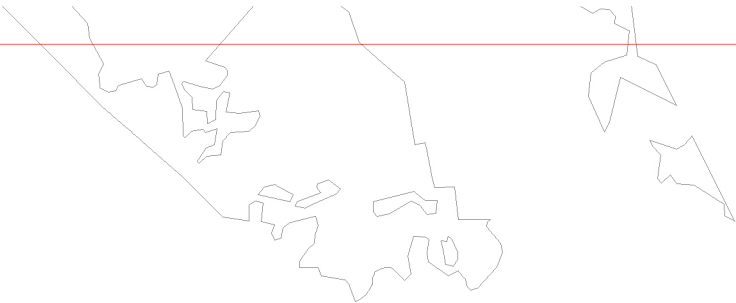


Используемые условные знаки и обозначения:

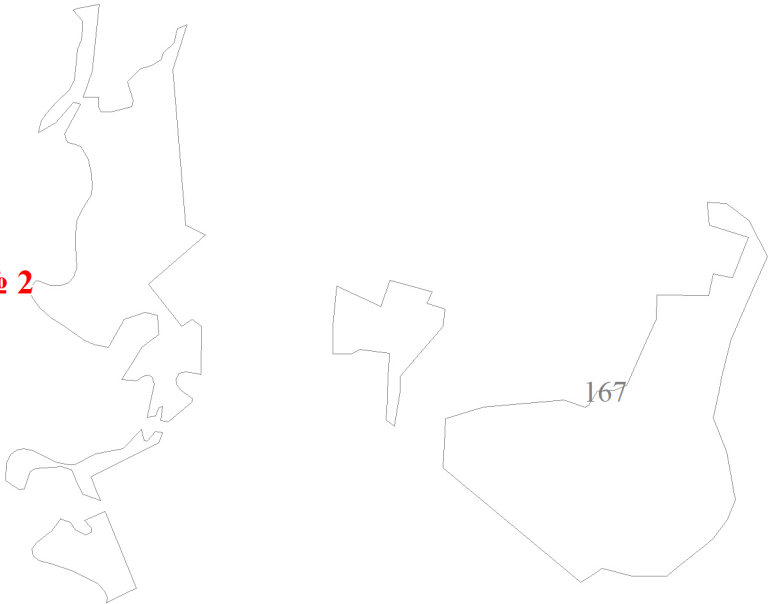
- | | |
|----------|---|
| 25 | Границы и номера лесных кварталов |
| 7 | Номера участков |
| 10 ● | Номера характерных точек границ объекта |
| Лист № 1 | Границы и номера листов |
| ■ | Границы категорий защитных лесов |



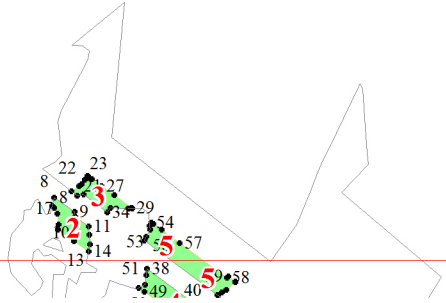
Лист № 1



Лист № 2

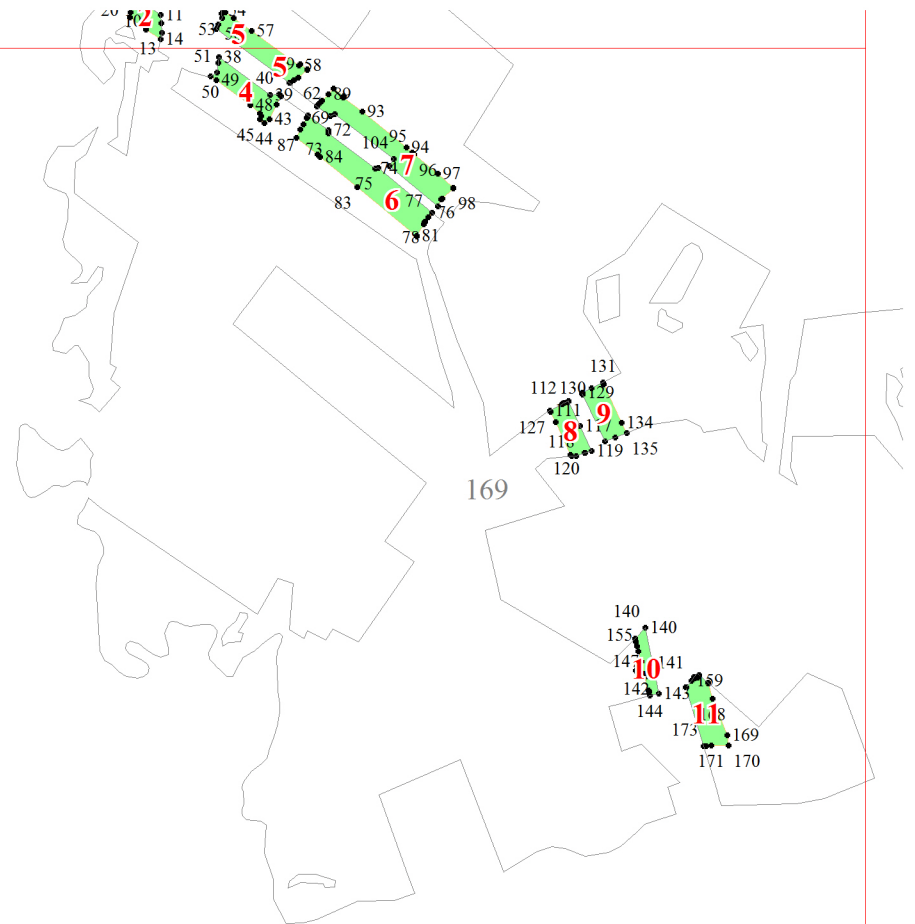


167



ЛИСТ № 3

ЛИСТ № 2



Лист № 3