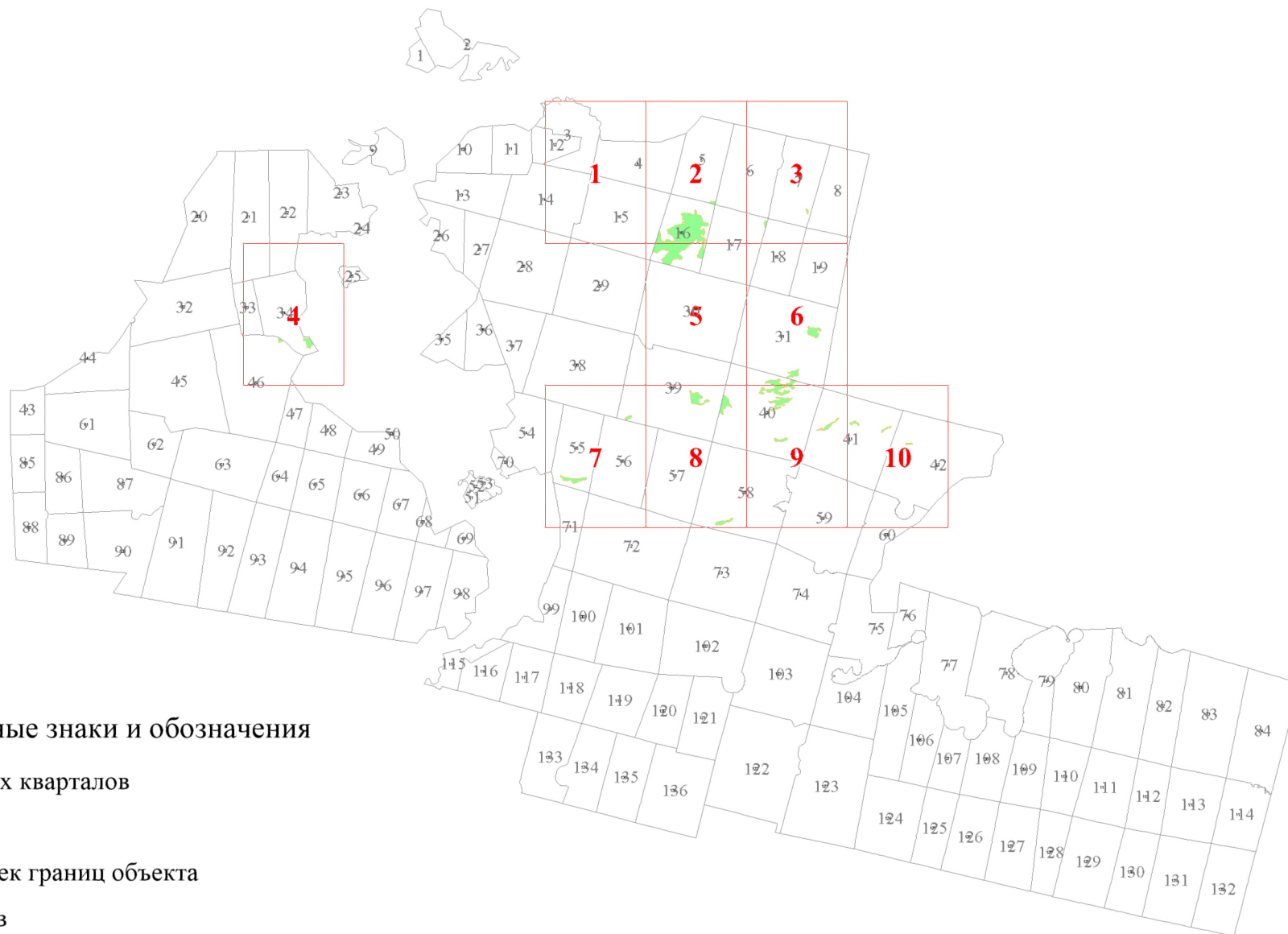


**Графическое описание местоположения границ земель, на которых
располагаются ценные леса (леса, расположенные в орехово-промысловых зонах),
на территории Черноковского участкового лесничества
Вагайского лесничества Тюменской области**

Приложение № 114 к приказу Рослесхоза
от 28.02.2023 № 315



Используемые условные знаки и обозначения

134 Границы и номера лесных кварталов

1 Номера участков

1• Номера характерных точек границ объекта

1 Границы и номера листов

Границы лесов, расположенных в орехово-промысловых зонах

2
3 6 9
7 11

3

203

12

4

1

4

15

2

204

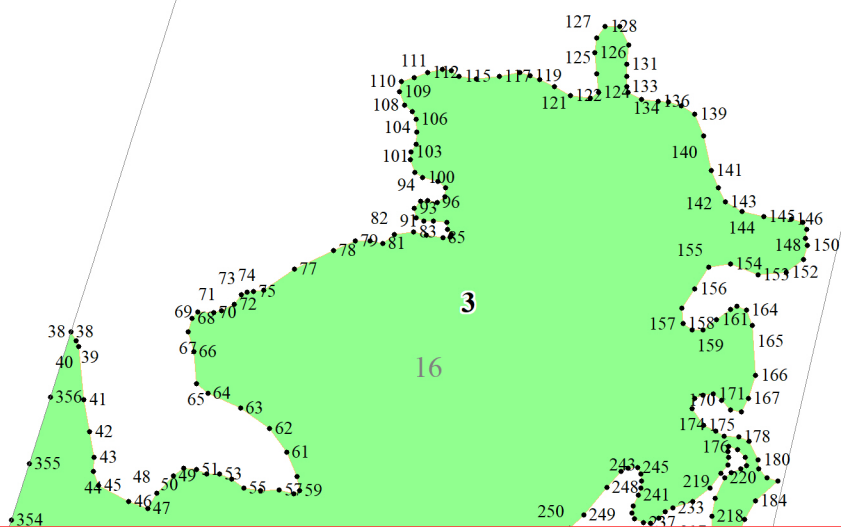
5

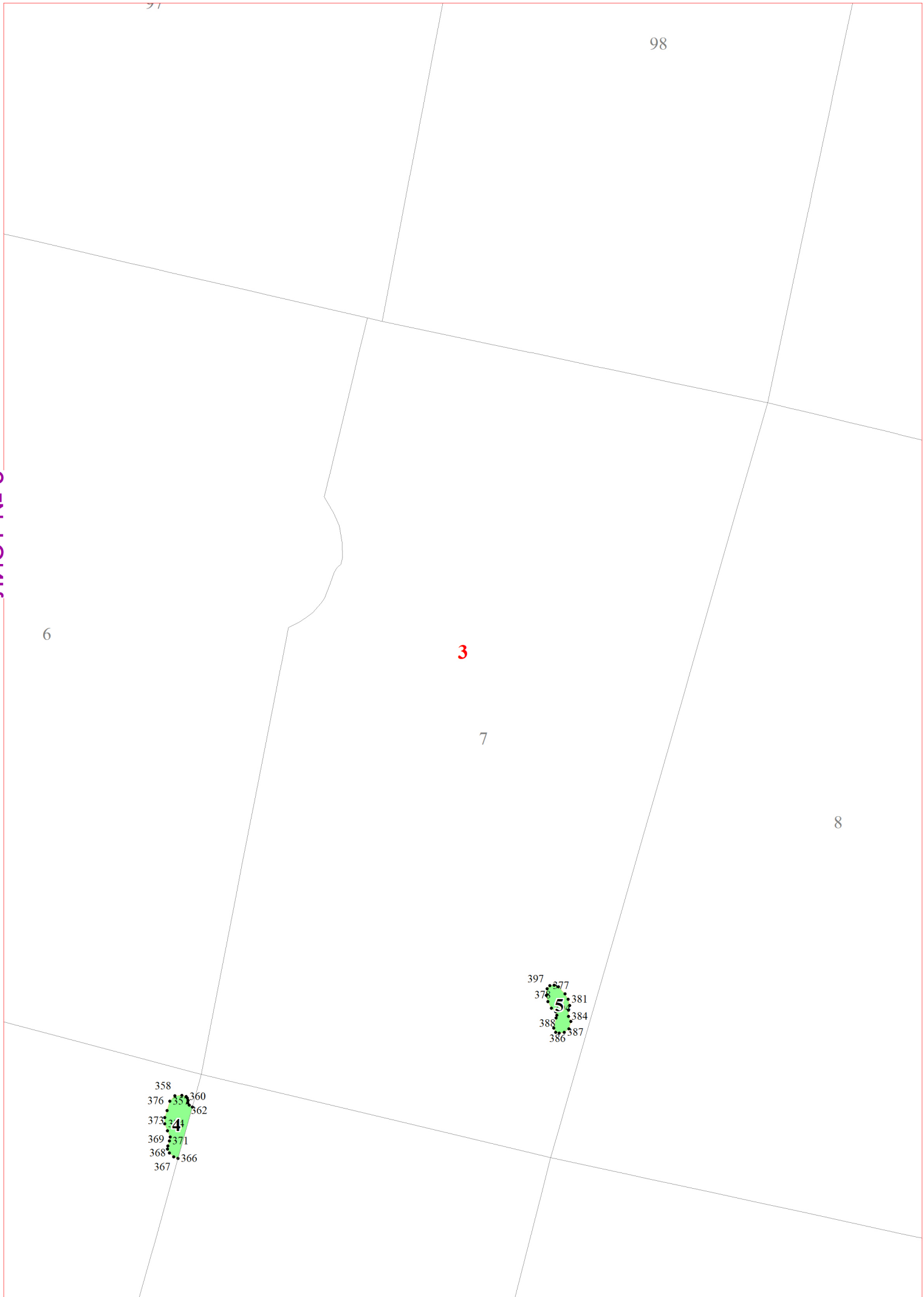
2

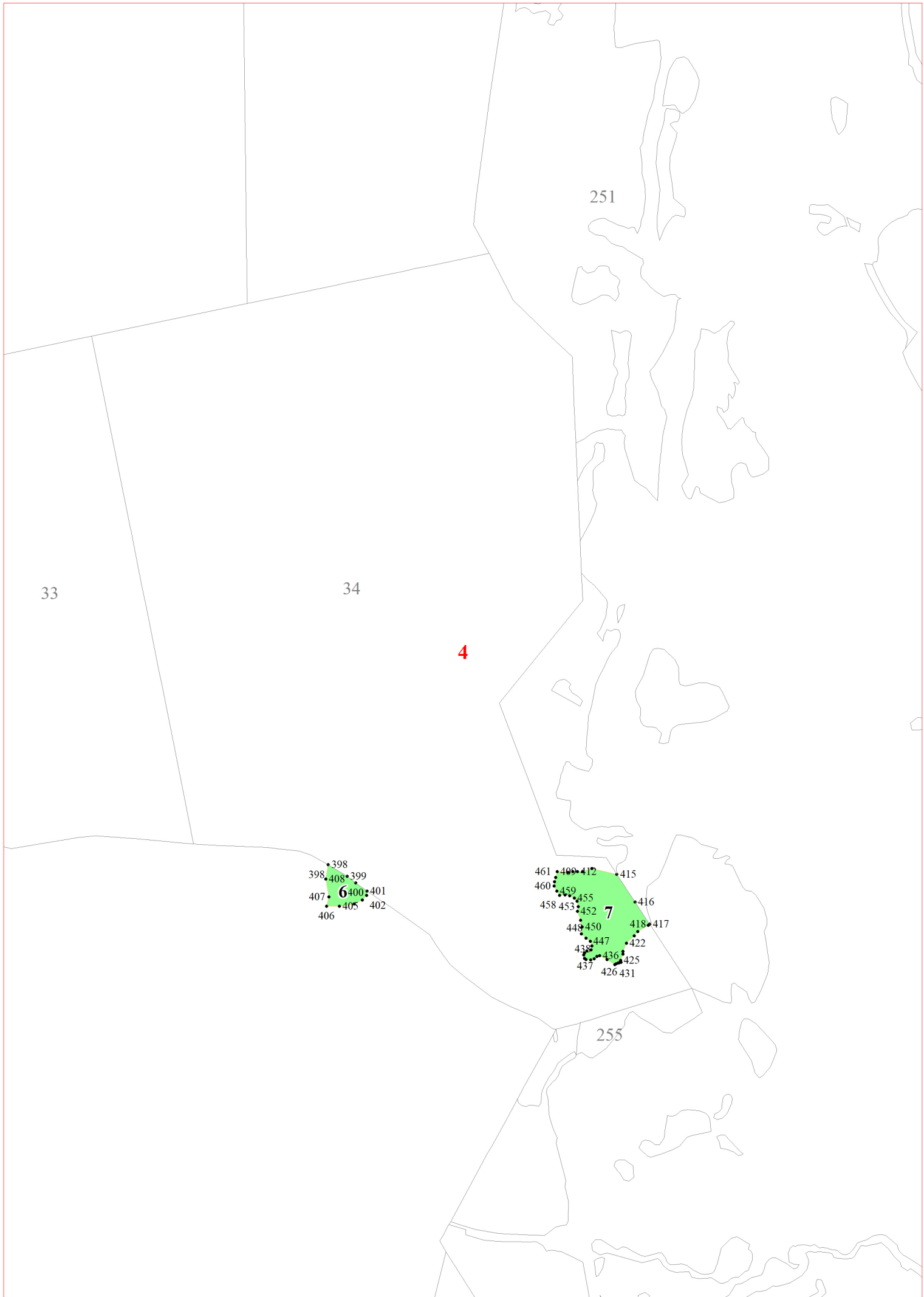
24
25 26 28 29
35 33 32 31
34

3

16



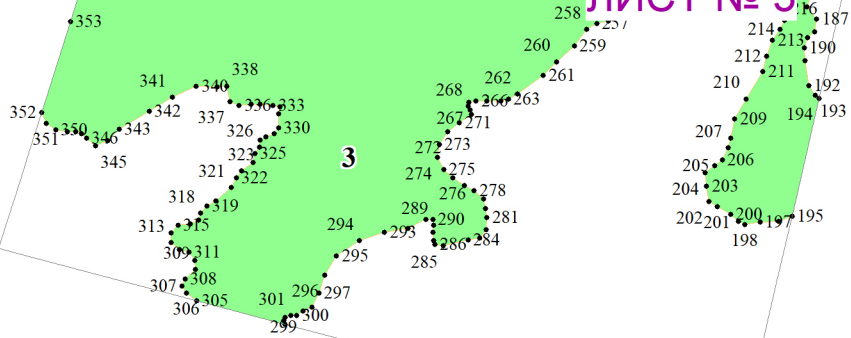




3

5

30

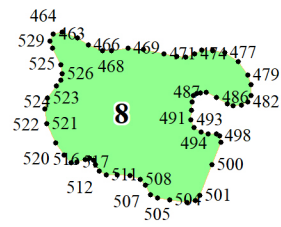


18

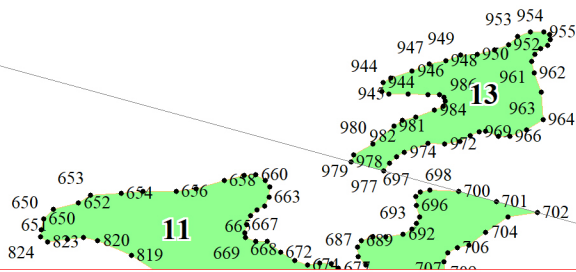
19

6

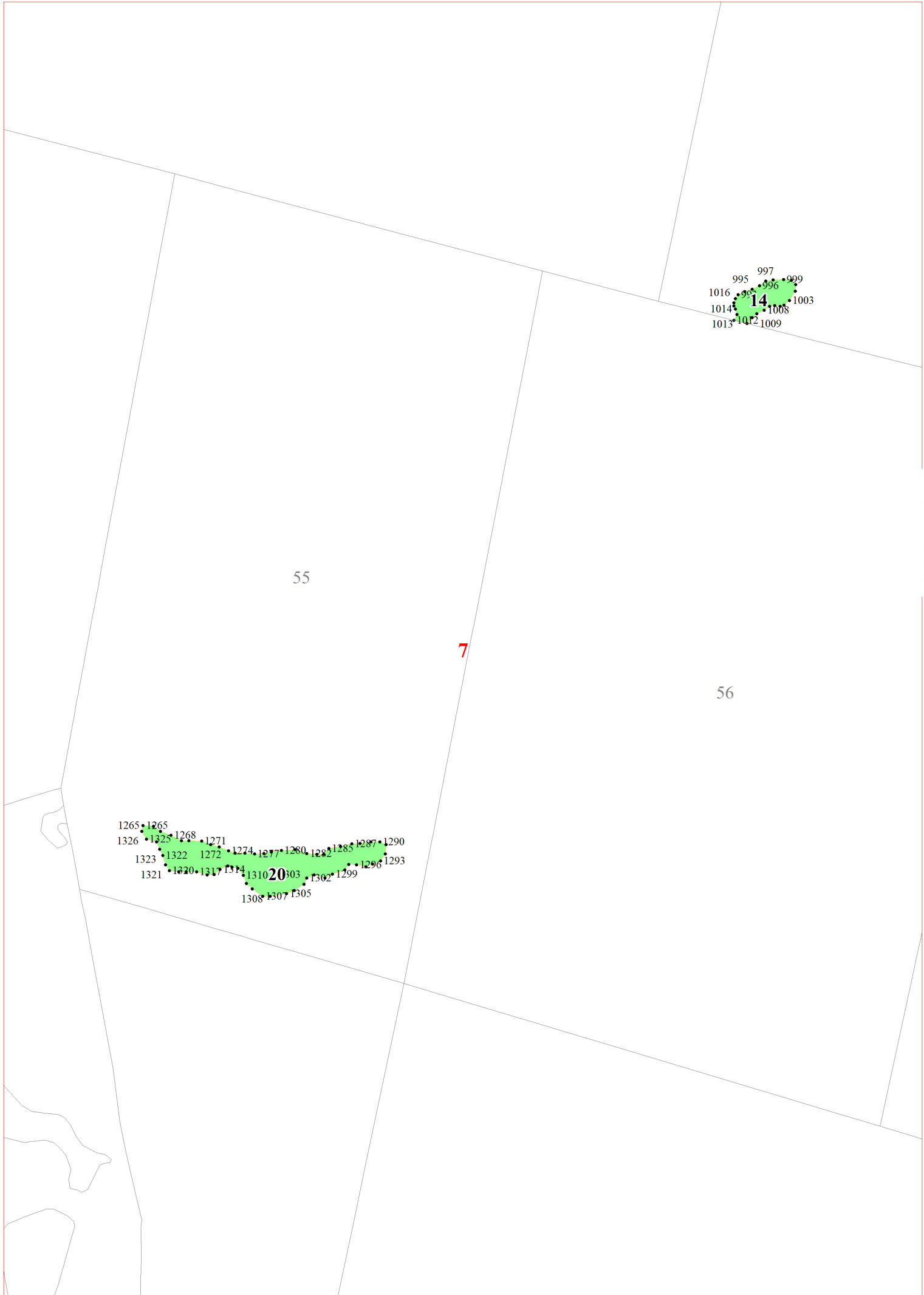
31



31



31



55

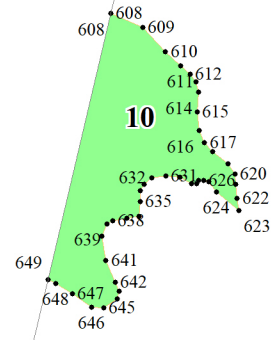
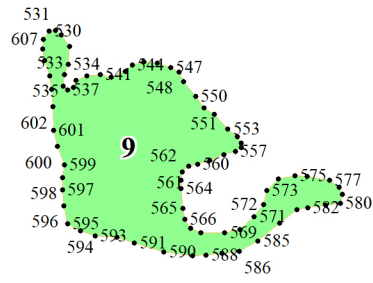
7

56

1265 • 1266
1326 • 1325 • 1268 • 1271
1323 • 1322 • 1272 • 1274 • 1277 • 1280 • 1282 • 1285 • 1287 • 1290
1321 • 1320 • 1317 • 1314 • 1310 • 20 • 1303 • 1302 • 1299
1308 • 1307 • 1305

995 • 997 • 999
1016 • 14 • 1003
1014 • 1008
1013 • 1012 • 1009


39

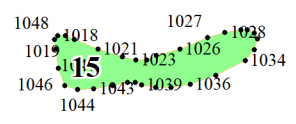
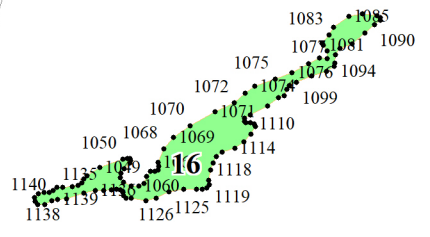
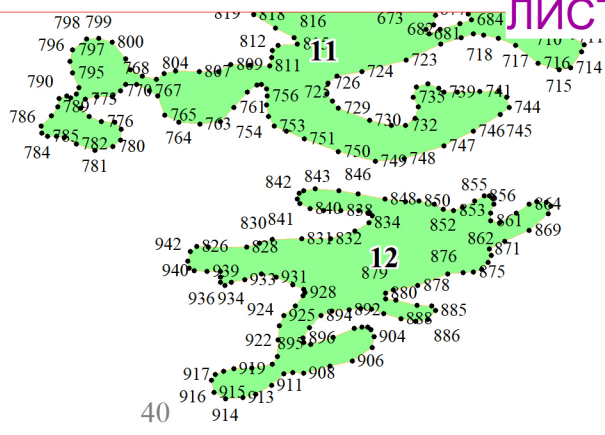


8

57

58





9

59

