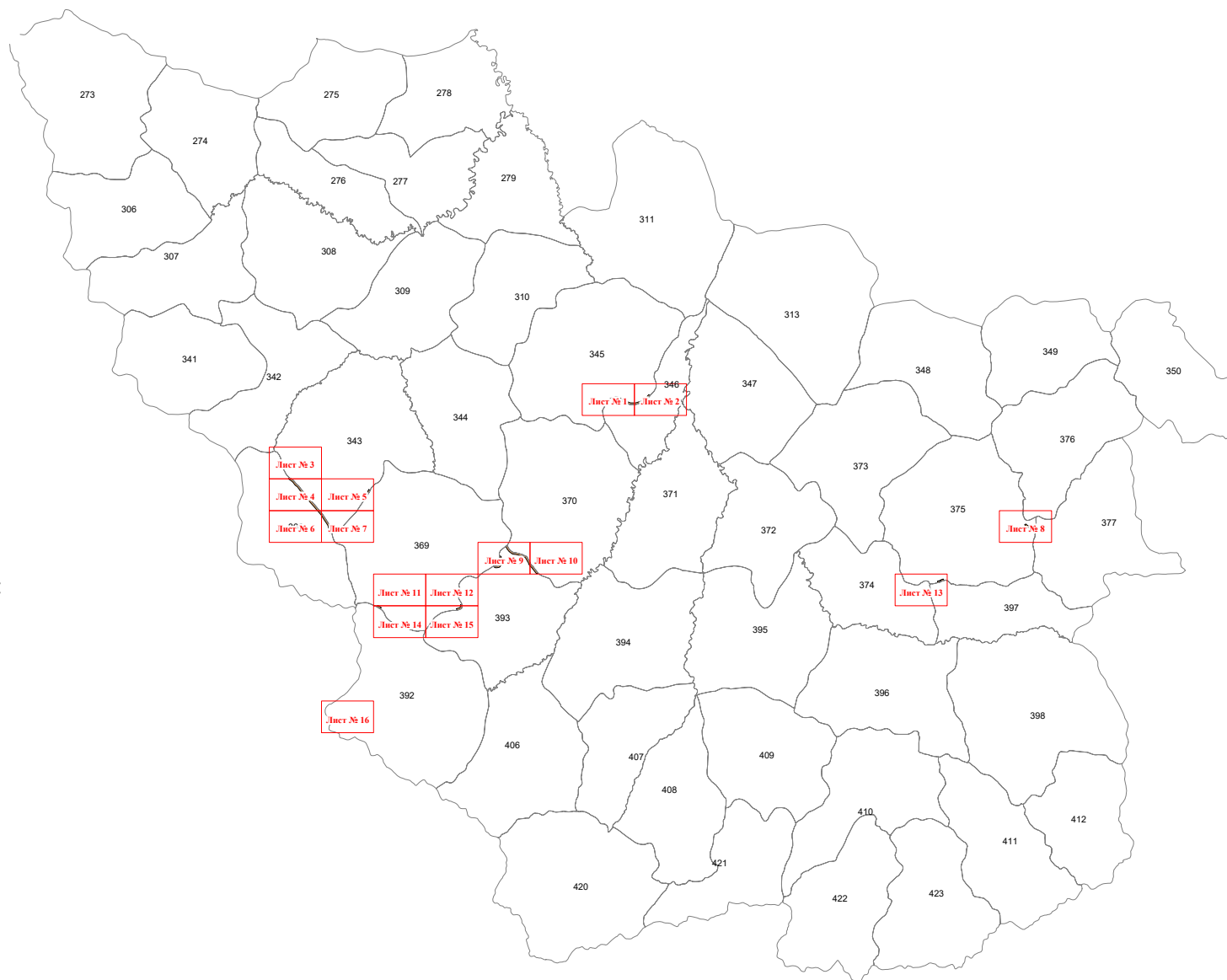


**Графическое описание местоположения границ земель, на которых
располагаются особо защитные участки лесов
«защитные полосы лесов вдоль гребней и линий водоразделов»,
на территории Билибинского участкового лесничества
Чукотского лесничества
Чукотского автономного округа
(участок 8)**

Приложение № 111 к приказу Рослесхоза
от 27.02.2023 № 221

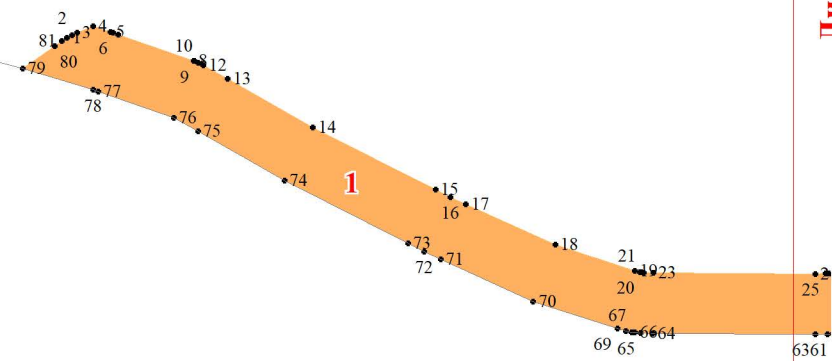


Используемые условные знаки и обозначения:

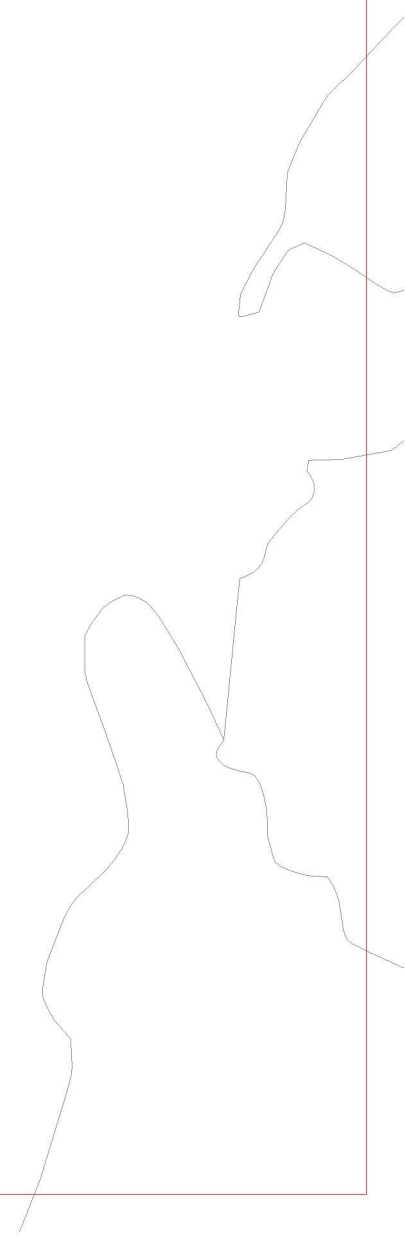

- 25 Границы и номера лесных кварталов
- 7 Номера участков
- 10 ● Номера характерных точек границ объекта
- Лист №1 Границы и номера листов
- Границы особо защитных участков лесов

Лист № 1

Лист № 2



6361



Лист № 3

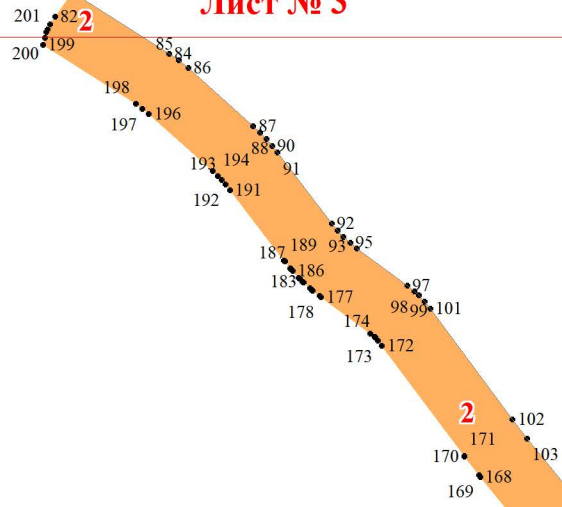
83
201
200
199

2

85
84
86

Лист № 4

Лист № 3



Лист № 4

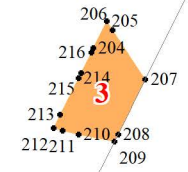
Лист № 5

Лист № 6

Лист № 4

Лист № 5

Лист № 7



•153

2


•152

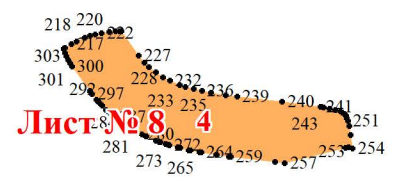
•1

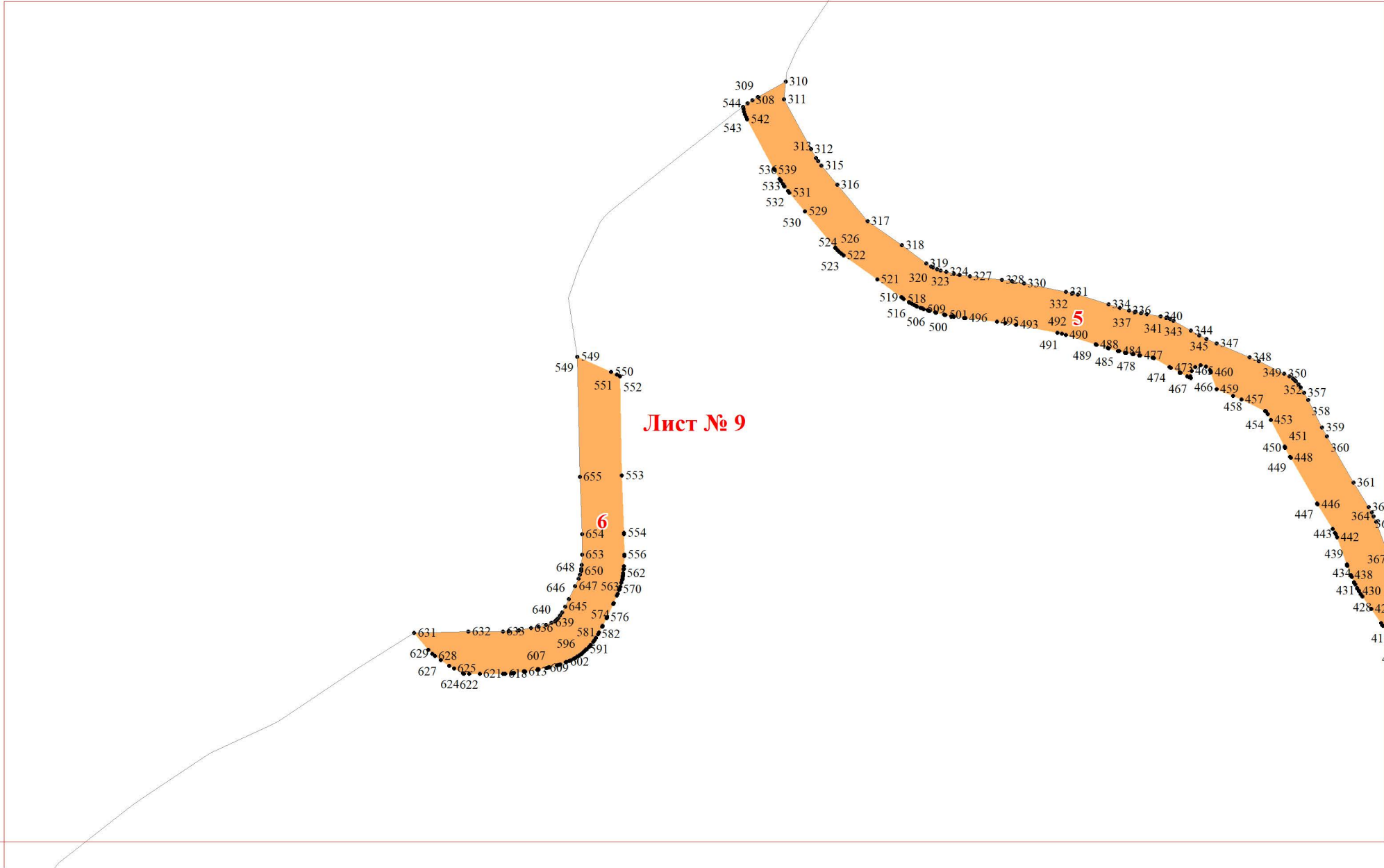
Лист № 5

Лист № 6

Лист № 7

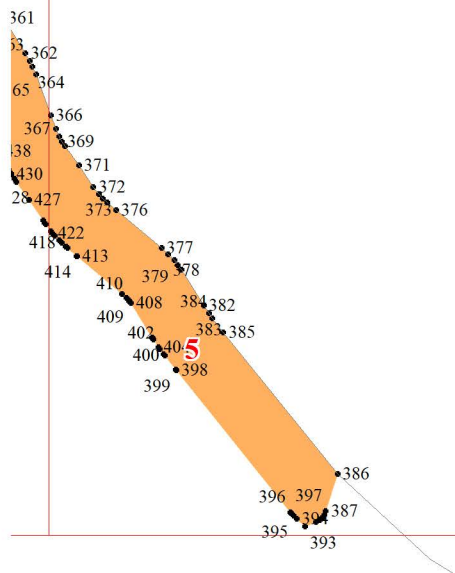




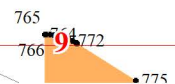


Лист № 9

Лист № 10



Лист № 11



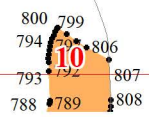
Лист № 14

Лист № 11

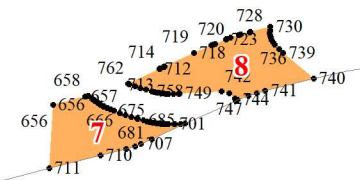
Лист № 12

Лист № 15

800 799
794 806
793 807
788 789 808



Лист № 13




Лист № 11

765
766
764
772
775
776
777
779
781
780

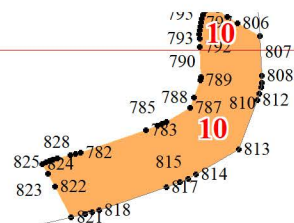
9

Лист № 14

Лист № 15



Лист № 12



Лист № 14

Лист № 15

Лист № 16

