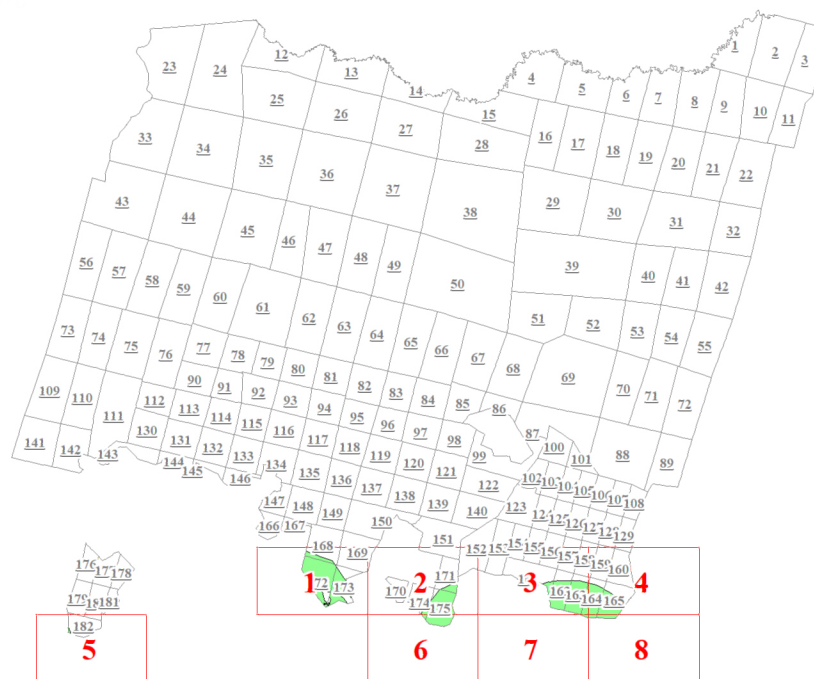


**Графическое описание местоположения границ земель, на которых располагаются леса, выполняющие функции защиты природных и иных объектов (леса, расположенные в первом и втором поясах зон санитарной охраны источников питьевого и хозяйственно-бытового водоснабжения),**

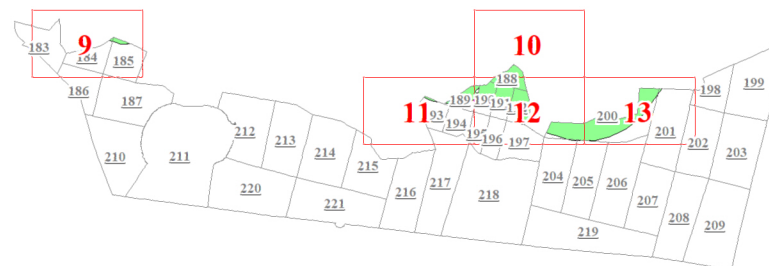
**на территории Дубровинского участкового лесничества Вагайского лесничества Тюменской области**

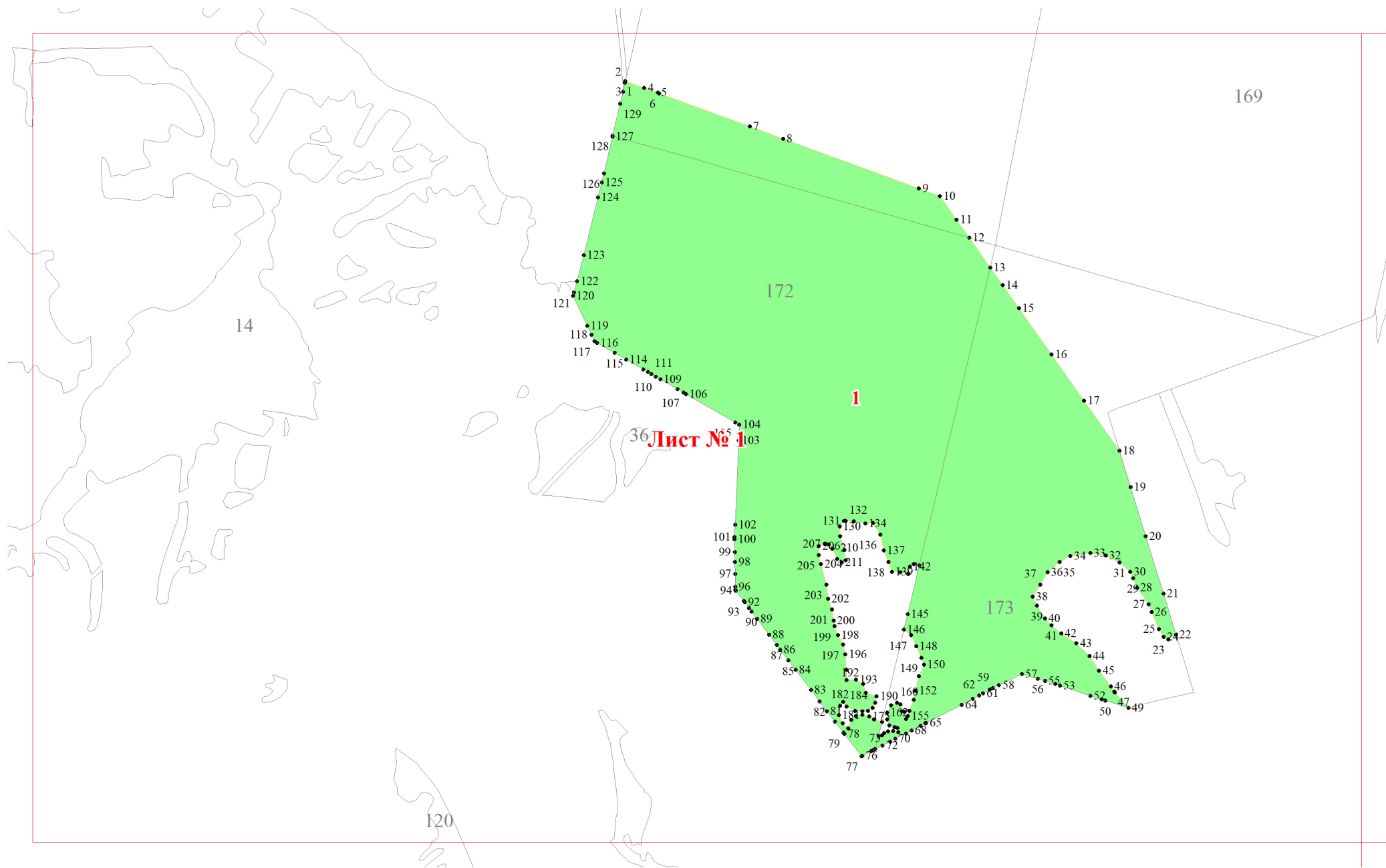
Приложение № 36 к приказу Рослесхоза  
от 28.02.2023 № 315

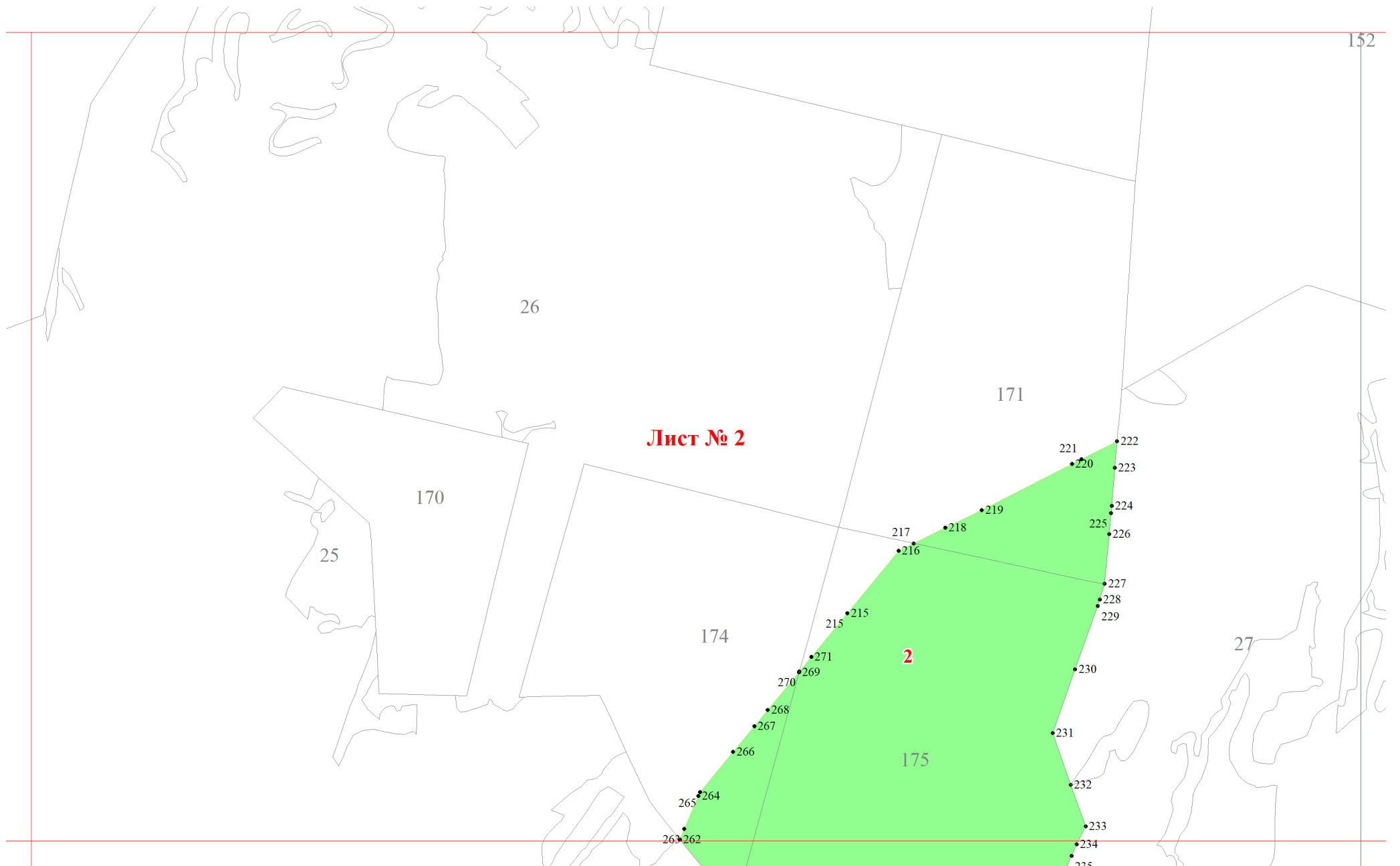


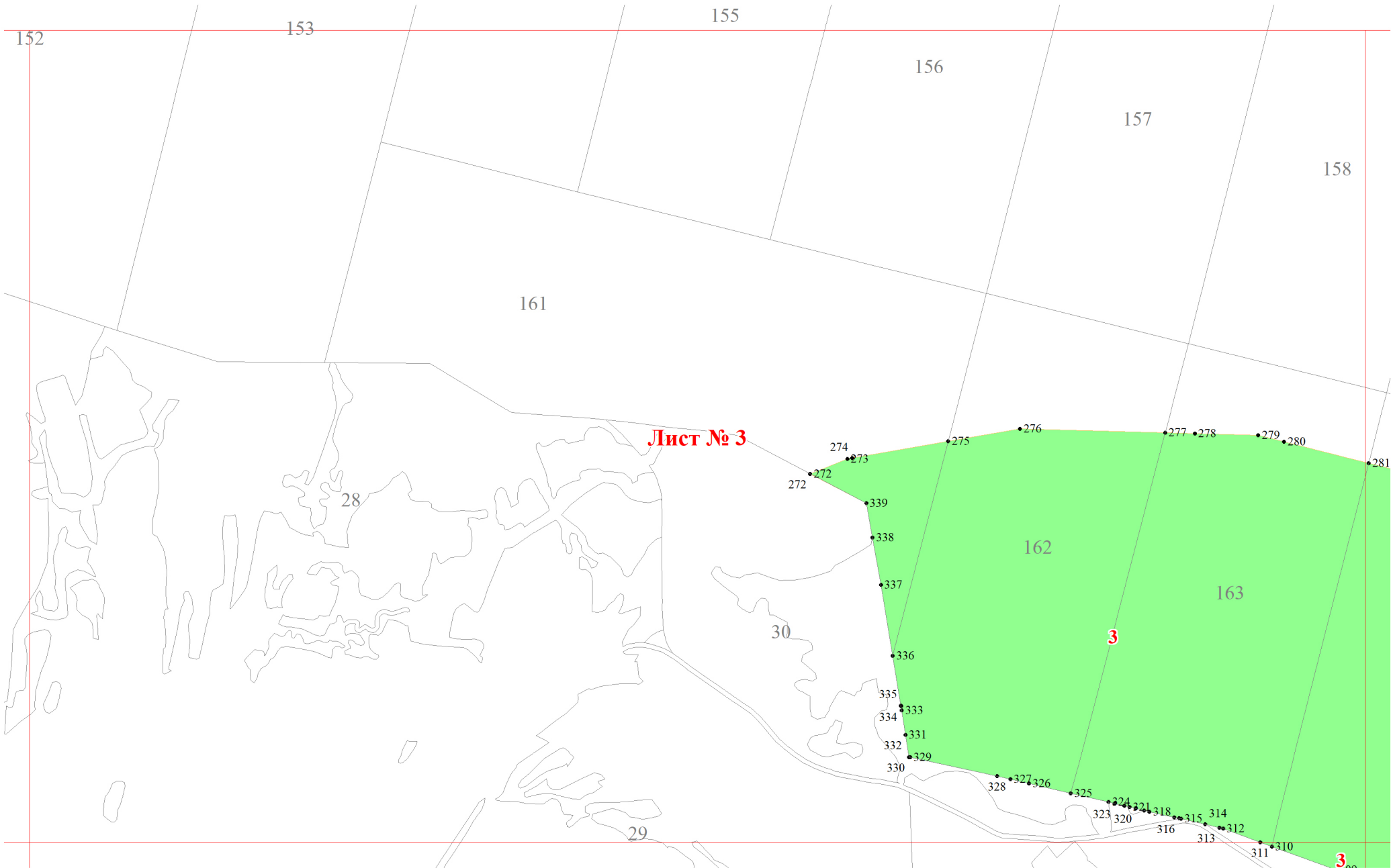
Используемые условные знаки и обозначения:

- 25 Границы и номера лесных кварталов
- 7 Номера участков
- 10 ● Номера характерных точек границ объекта
- 1 Границы и номера листов
- Границы лесов расположенных в первом и втором поясах зон санитарной охраны источников питьевого и хозяйственно-бытового водоснабжения)

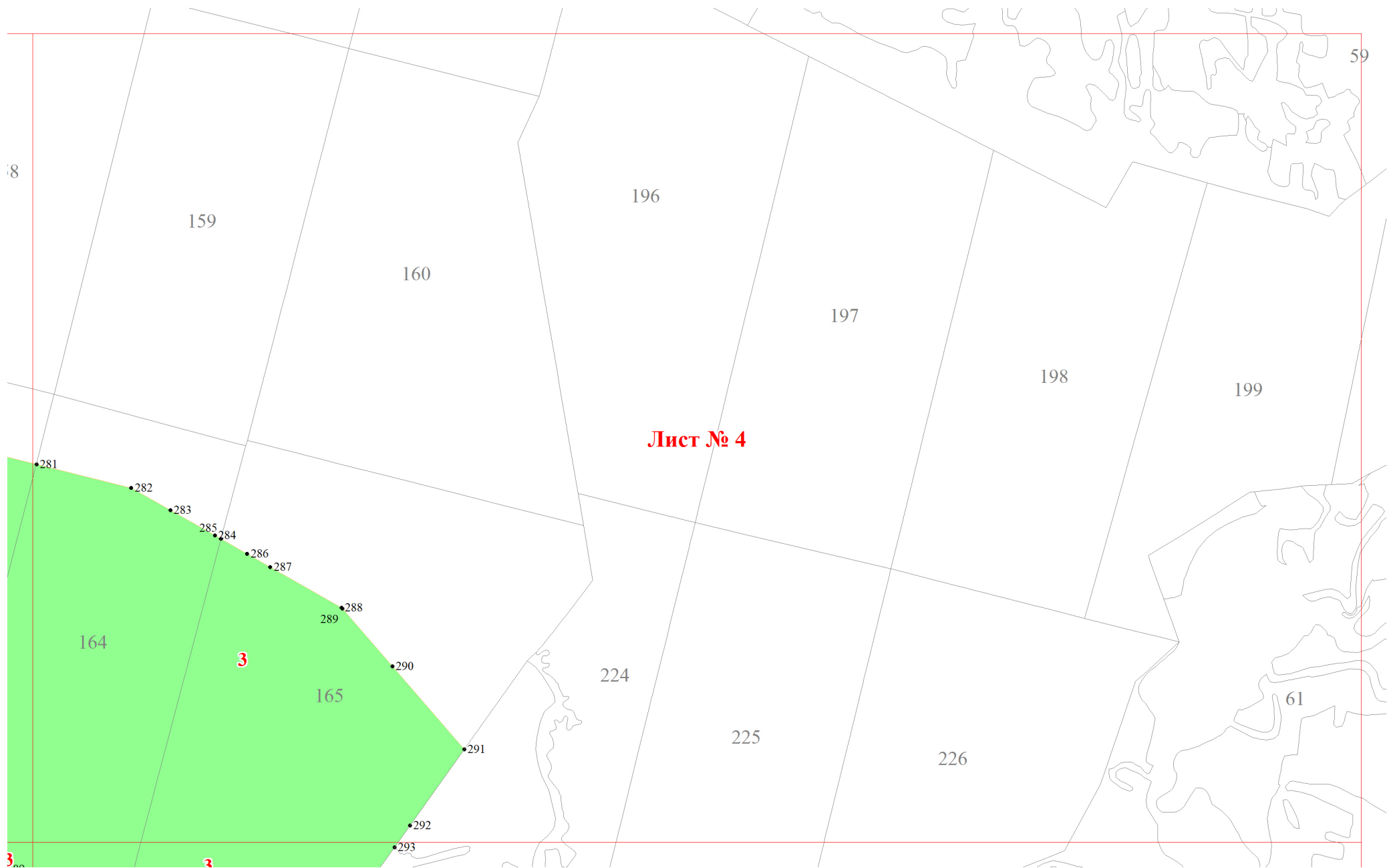


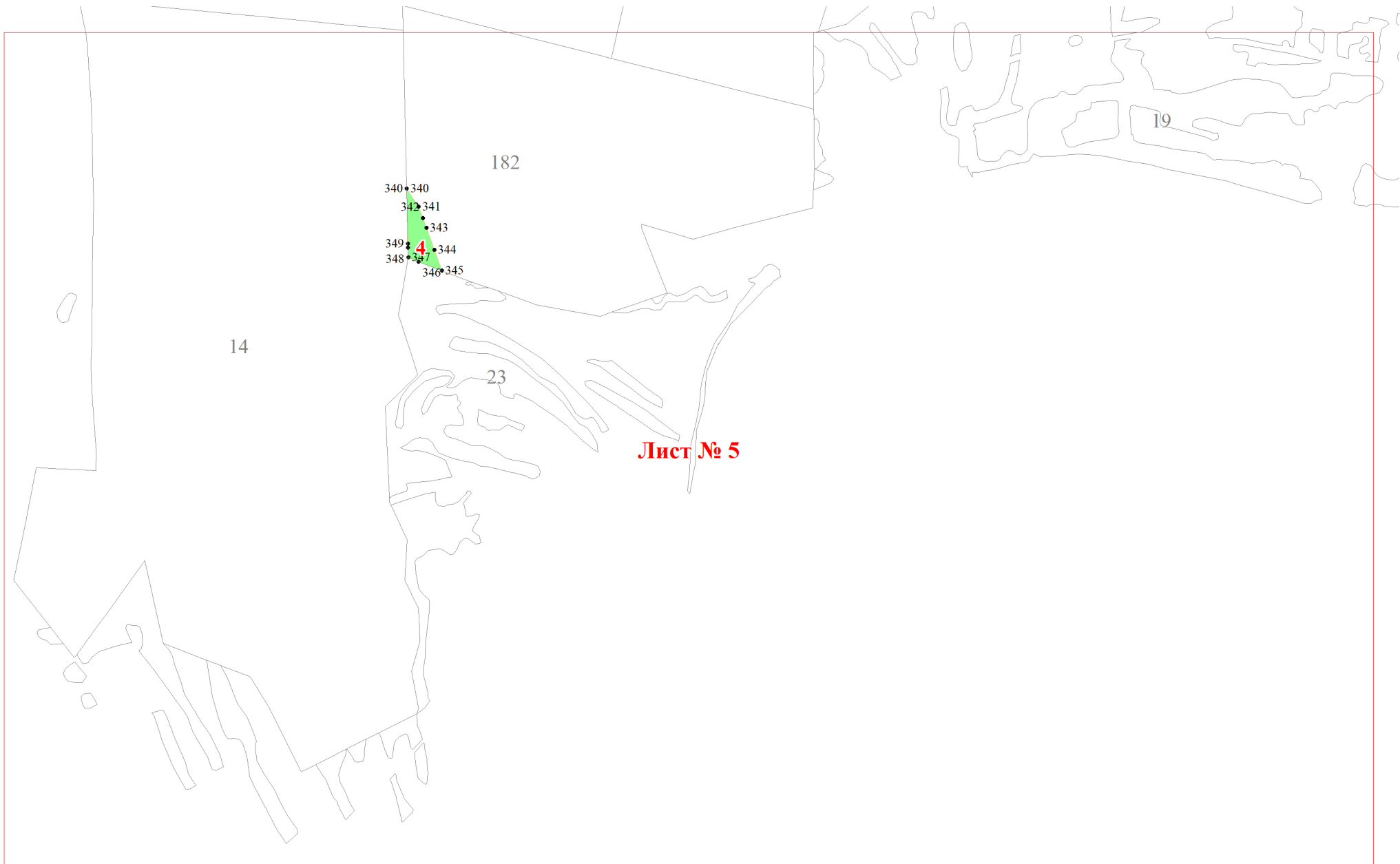


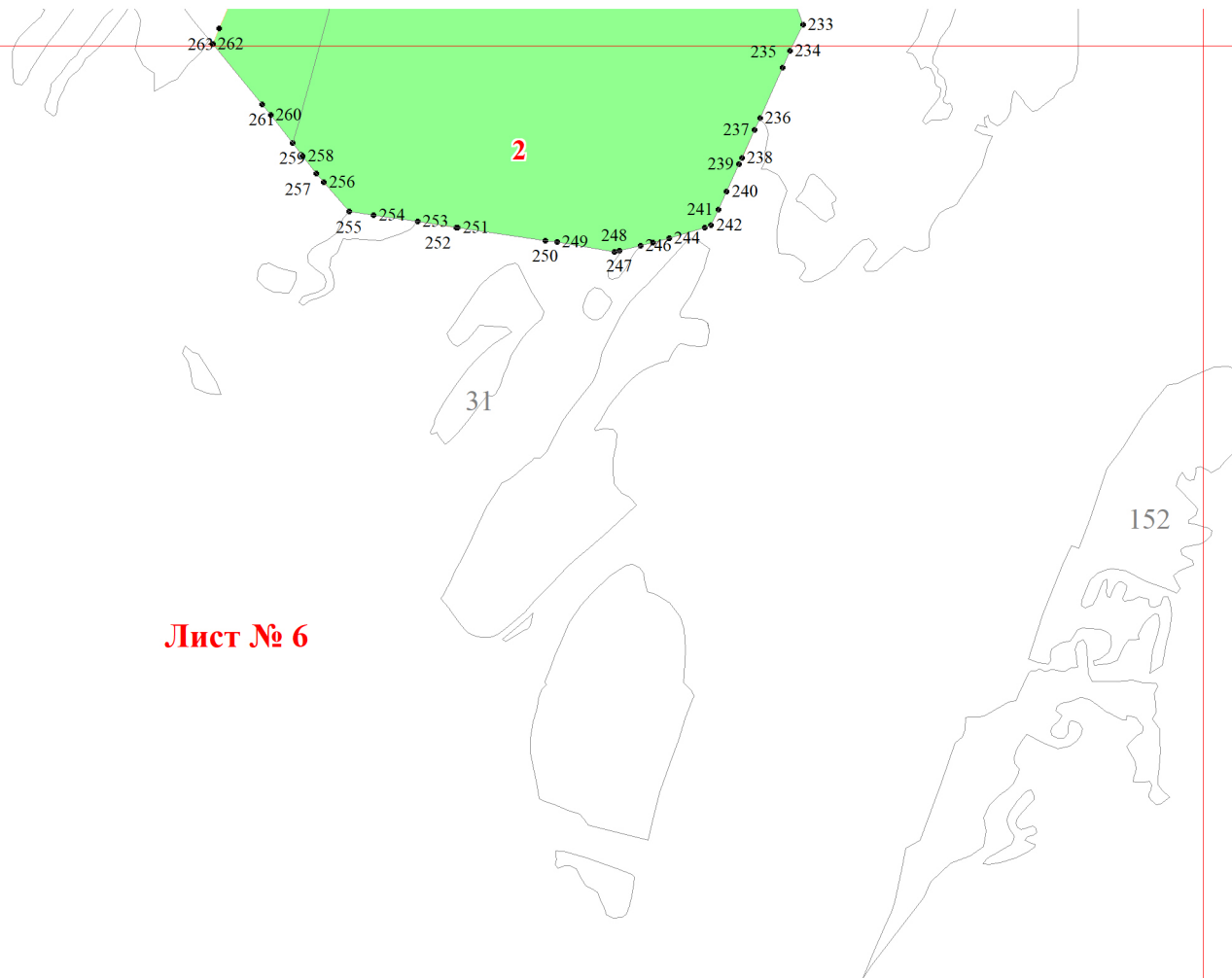




**Лист № 3**





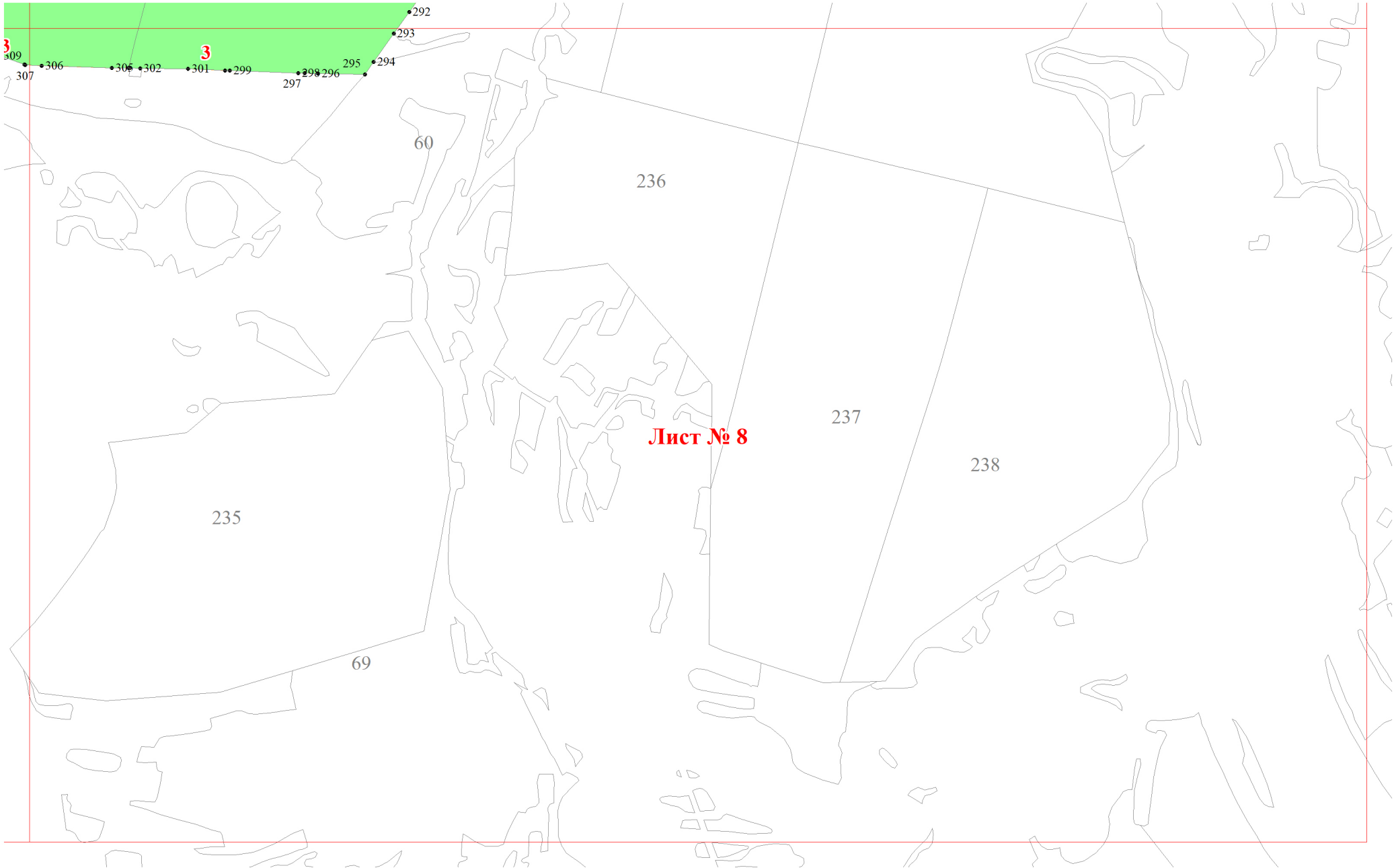


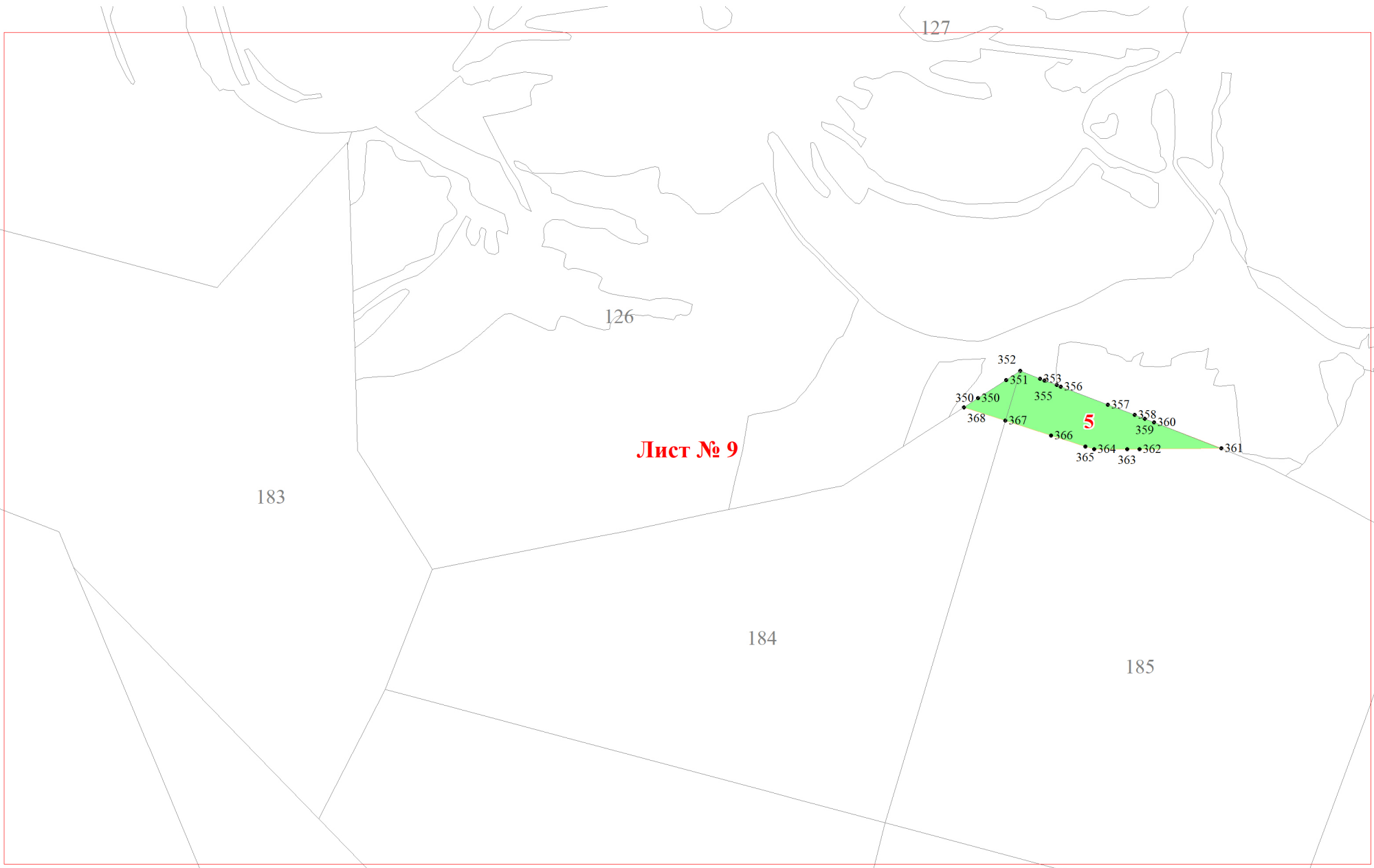
**Лист № 6**



**Лист № 7**







**Лист № 9**

**5**

**Лист № 10**

