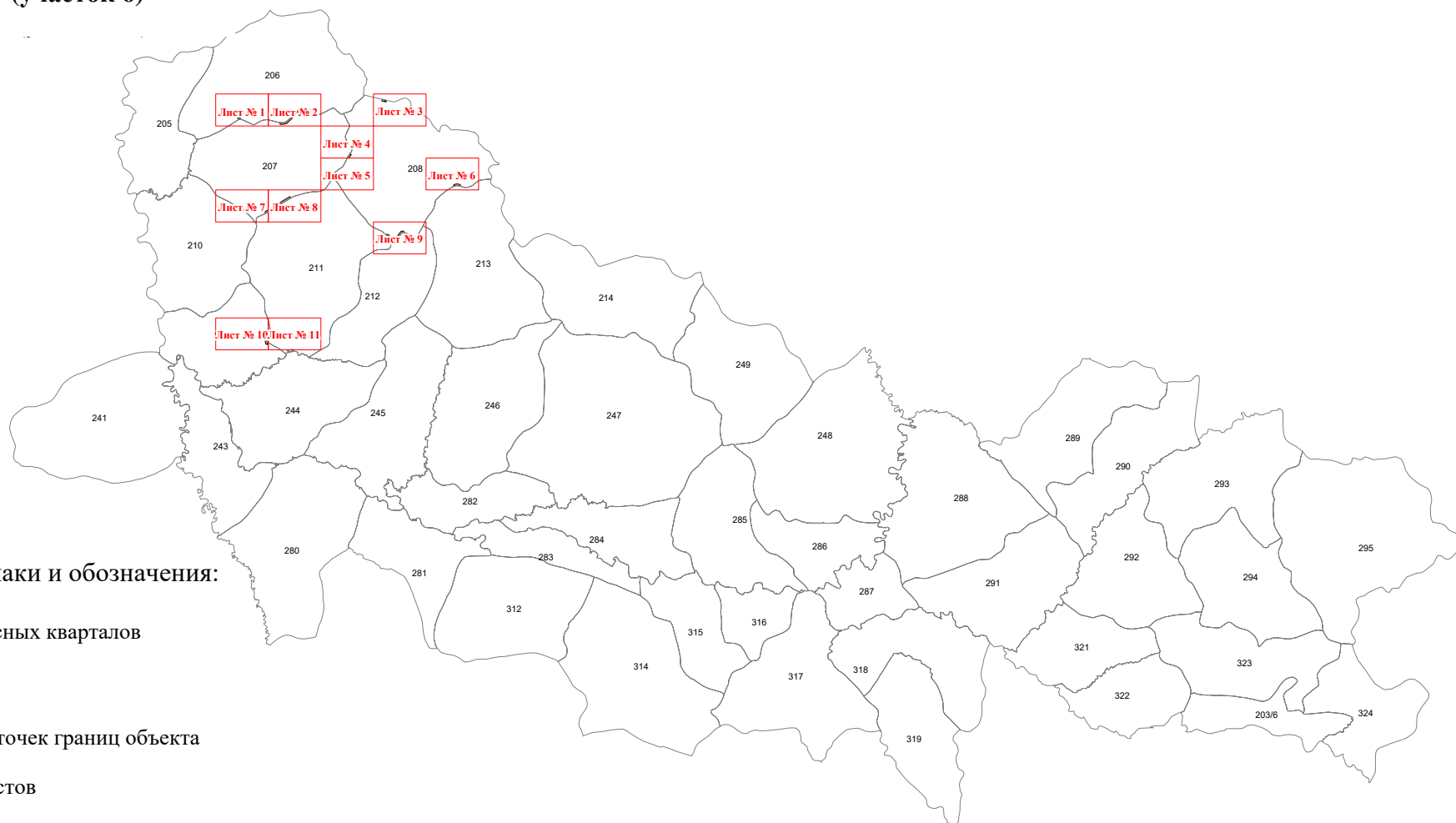


**Графическое описание местоположения границ земель, на которых
располагаются особо защитные участки лесов
«защитные полосы лесов вдоль гребней и линий водоразделов»,
на территории Билибинского участкового лесничества
Чукотского лесничества
Чукотского автономного округа
(участок 6)**

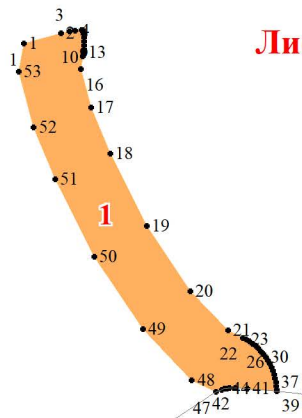
Приложение № 91 к приказу Рослесхоза
от 27.02.2023 № 221

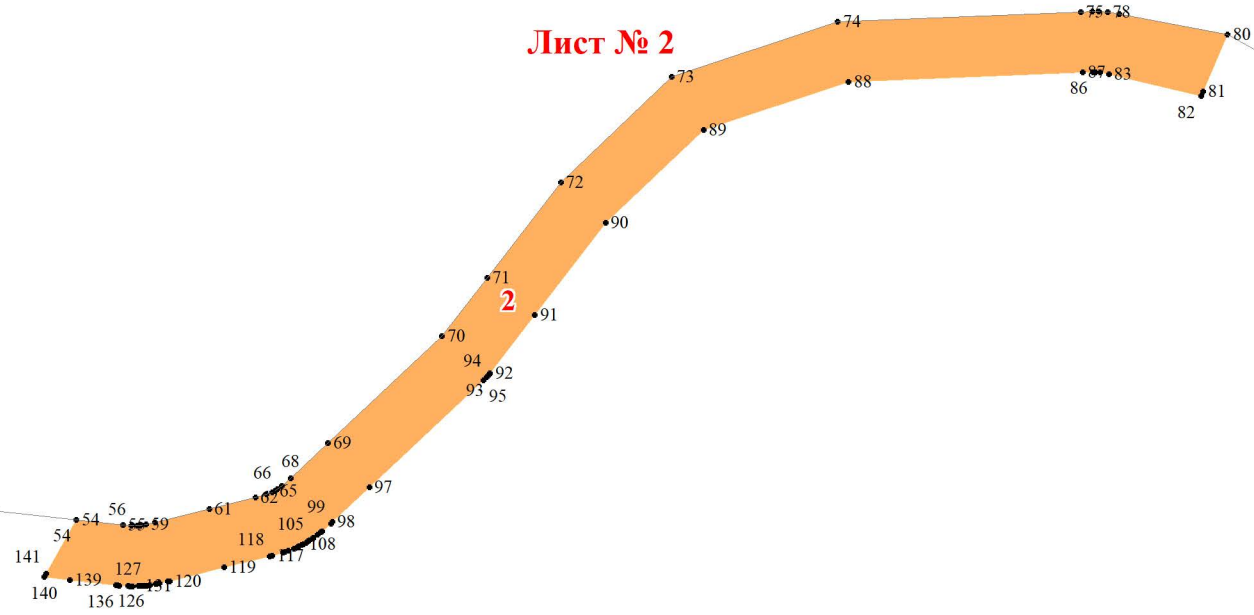


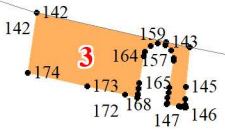
Используемые условные знаки и обозначения:

- 25 Границы и номера лесных кварталов
- 7 Номера участков
- 10 ● Номера характерных точек границ объекта
- Лист №1 Границы и номера листов
- Границы особо защитных участков лесов

Лист № 1

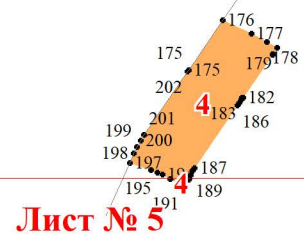






Лист № 3

Лист № 4

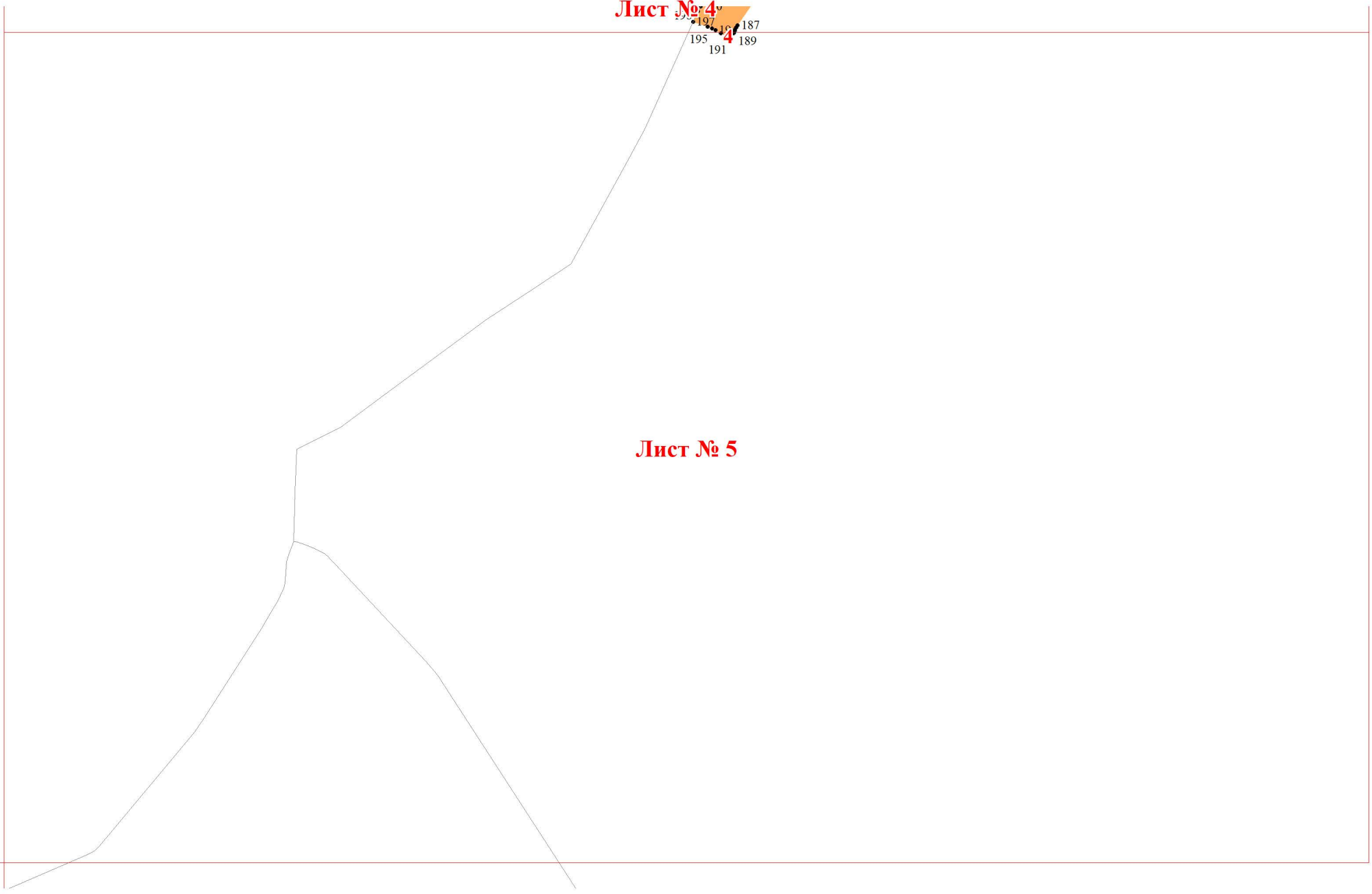


Лист № 5

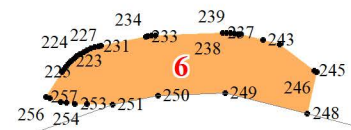
Лист № 4

197
195
191
187
189

Лист № 5

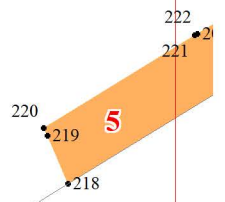


Лист № 6

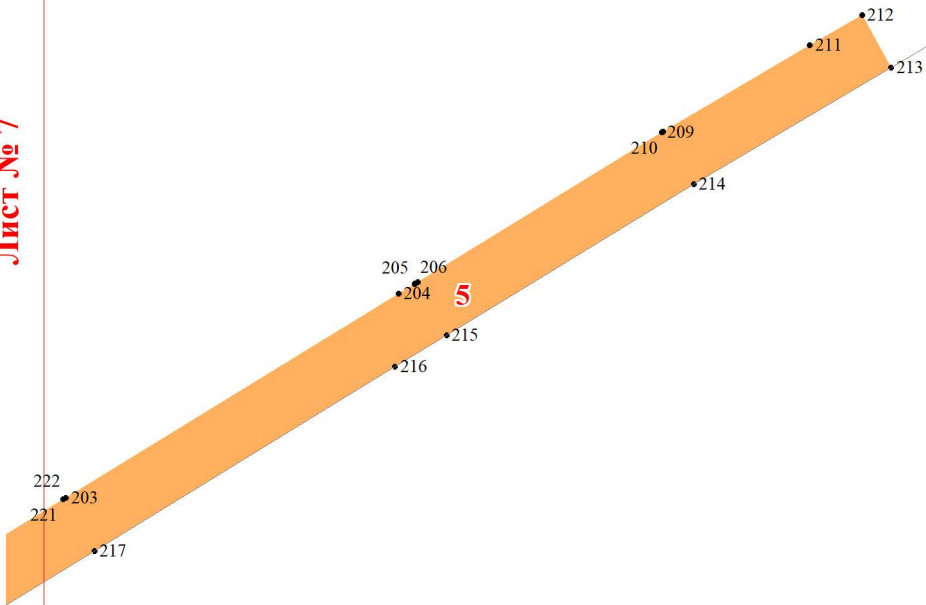


Лист № 7

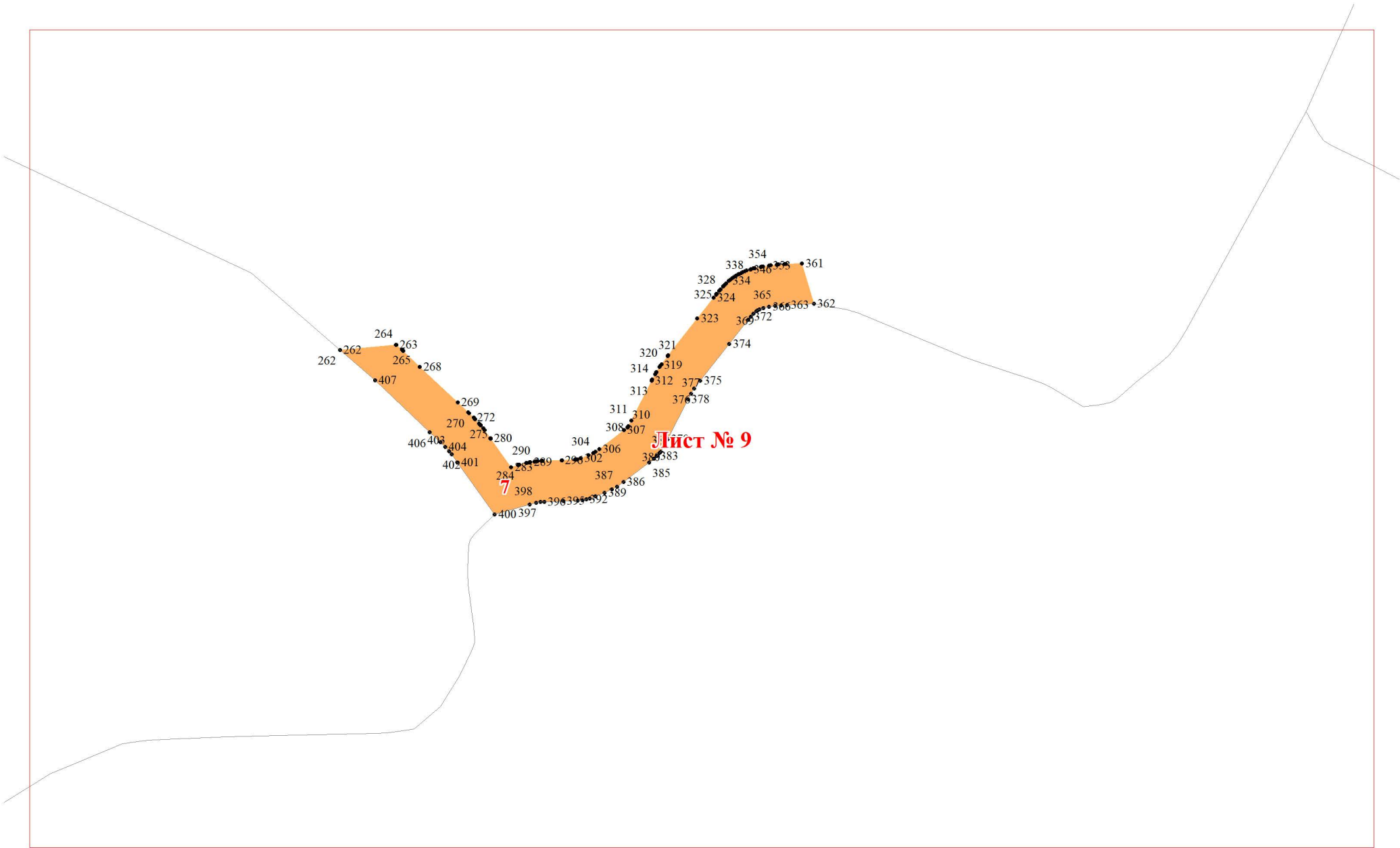
Лист № 8



Лист № 7



Лист № 8



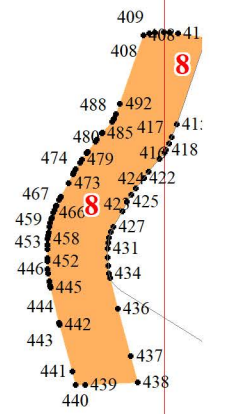
Лист № 9

7

242

Лист № 10

Лист № 11



Лист № 10

09
18
88
41
27
11
34
436
437
438

408 413 414

415
418

Лист № 11

8