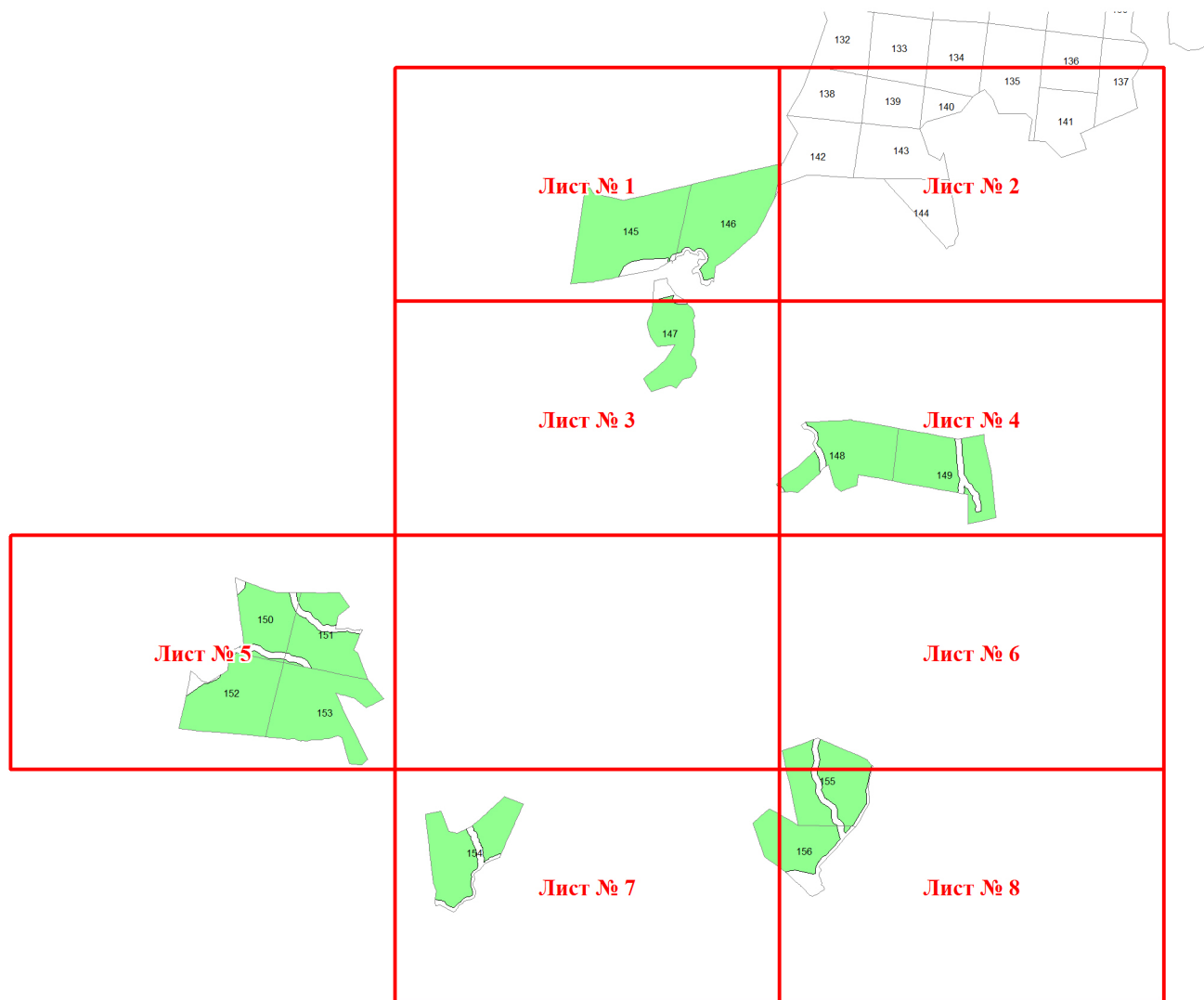


**Графическое описание местоположения границ земель, на которых  
располагаются эксплуатационные леса, на территории Вологодского  
участкового лесничества Вологодского лесничества Вологодской области**

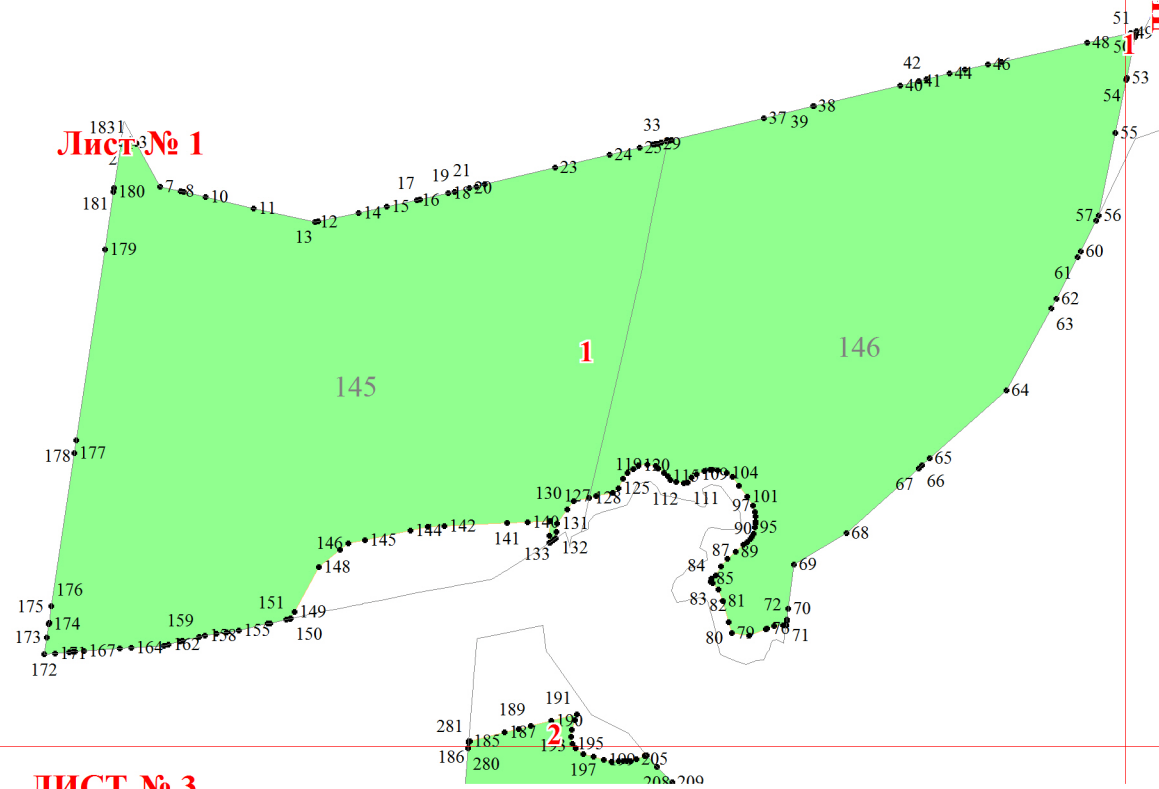
Приложение № 10 к приказу Рослесхоза  
от 28.02.2023 № 346



Используемые условные знаки и обозначения:

- 25 Границы и номера лесных кварталов
- 7 Номера участков
- 10 • Номера характерных точек границ объекта
- Лист № 1 Границы и номера листов
- Границы эксплуатационных лесов

**Лист № 1**



**ЛИСТ № 2**

**ЛИСТ № 3**

**ЛИСТ № 1**

51  
48  
50  
53  
54  
55  
56  
60

138

139

140

135

136

137

141

142

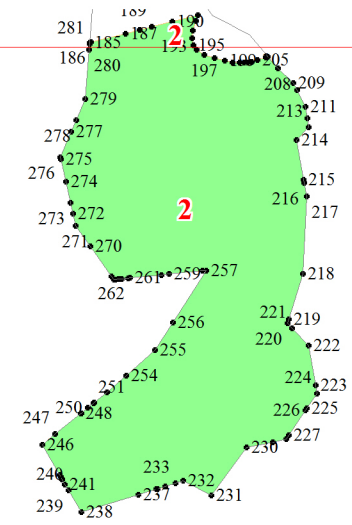
143

**Лист № 2**

144

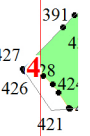
**ЛИСТ № 4**

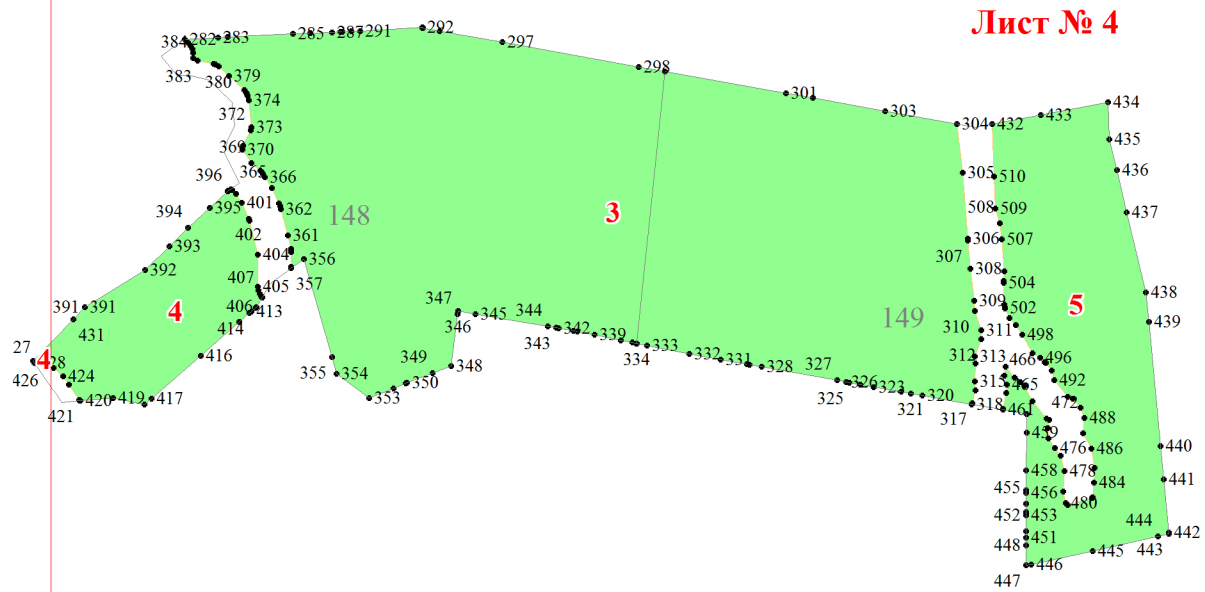
ЛИСТ № 1



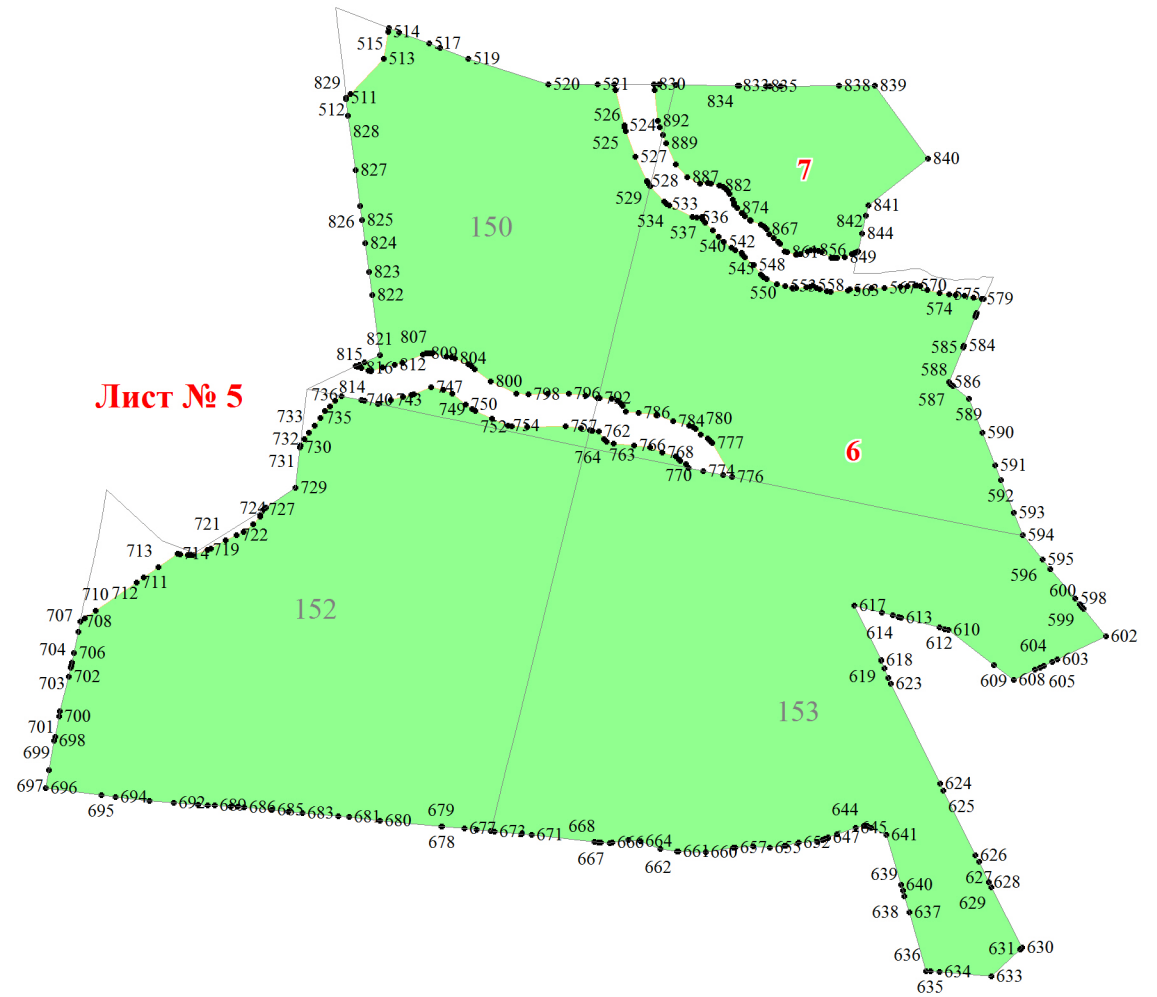
Лист № 3

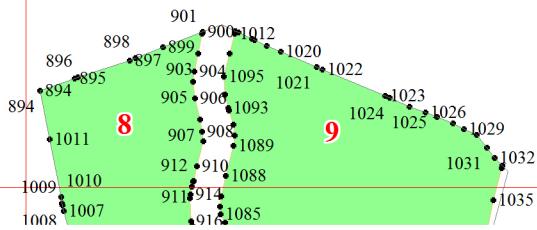
ЛИСТ № 4

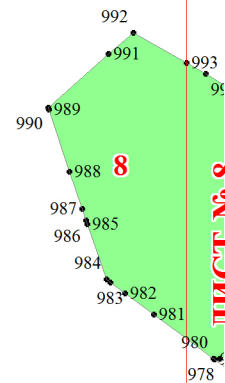
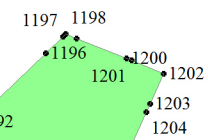
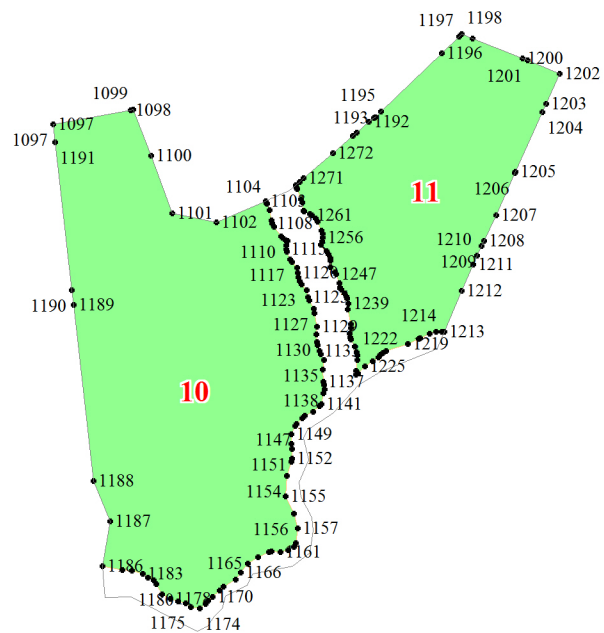




**Лист № 5**







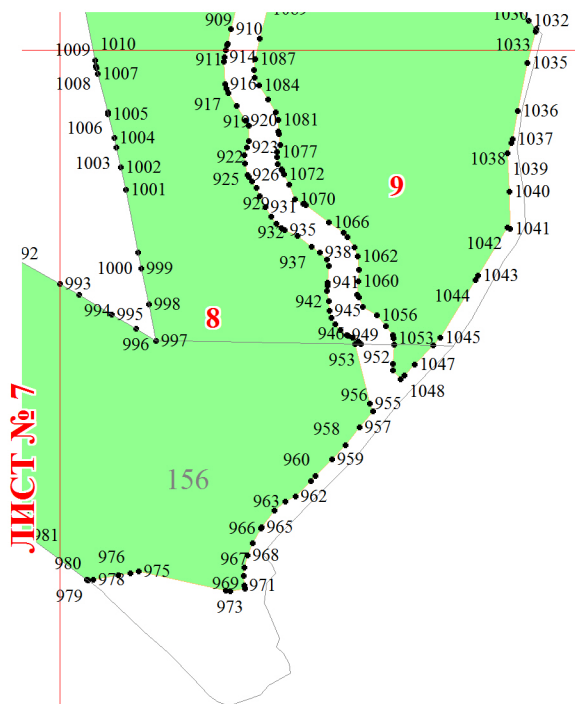
1009  
1008  
1006  
1004  
1002

ЛИСТ № 8

Лист № 7



ЛИСТ № 6



ЛИСТ № 7

Лист № 8