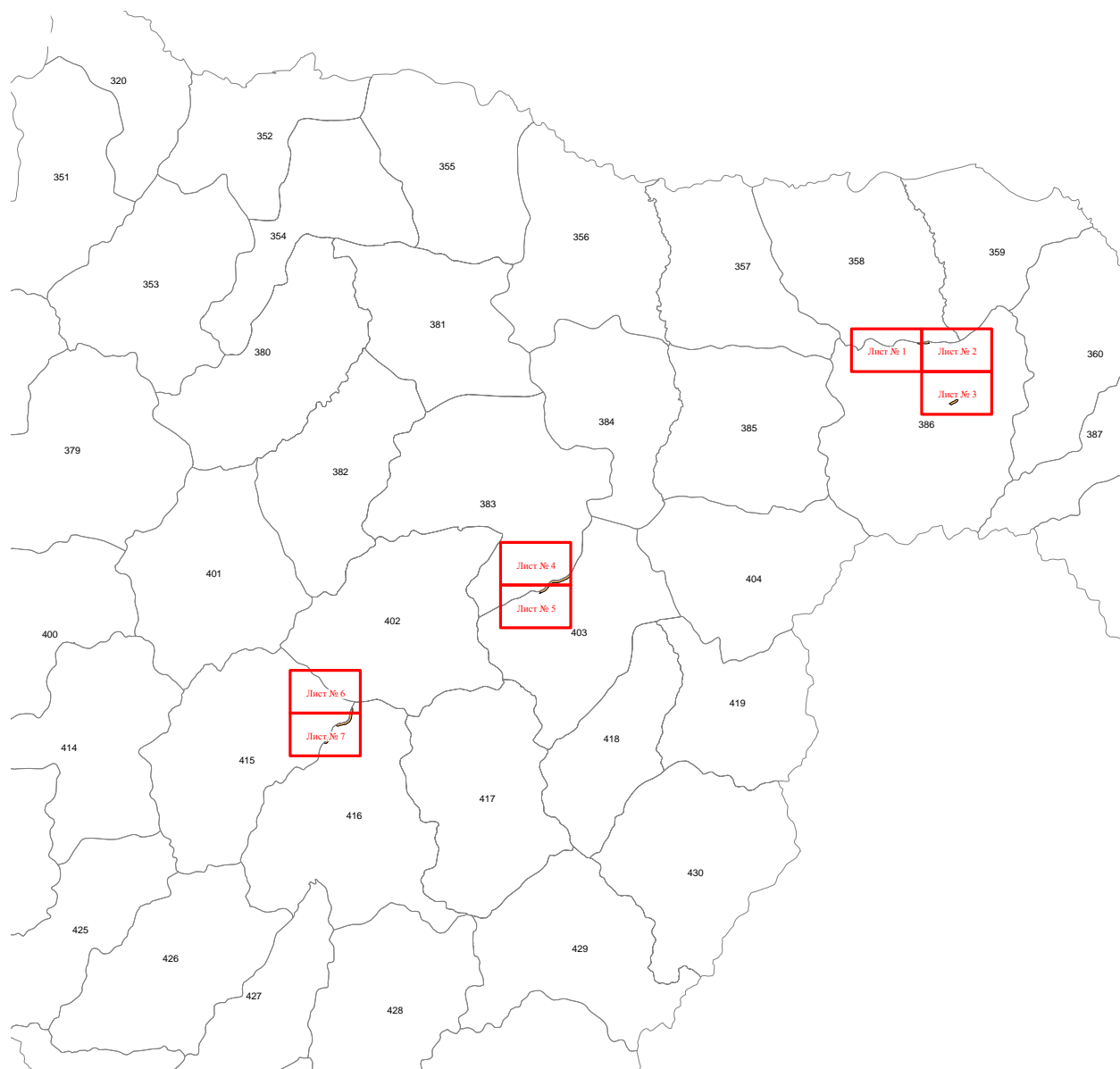


**Графическое описание местоположения границ земель, на которых
располагаются особо защитные участки лесов «защитные полосы лесов
вдоль гребней и линий водоразделов», на территории Билибинского
участкового лесничества Чукотского лесничества Чукотского автономного
округа
(участок 9)**

Приложение № 127 к приказу Рослесхоза
от 27.02.2023 № 221



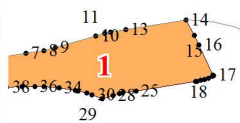
Используемые условные знаки и обозначения:

- 25 Границы и номера лесных кварталов
- 7 Номера участков
- 10 ● Номера характерных точек границ объекта
- Лист №1 Границы и номера листов
- Границы особо защитных участков лесов

Лист № 1

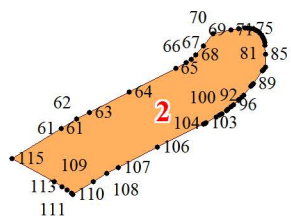
601
51₃₉
51₄₇
3
1
48.45
48.4

ЛИСТ № 2

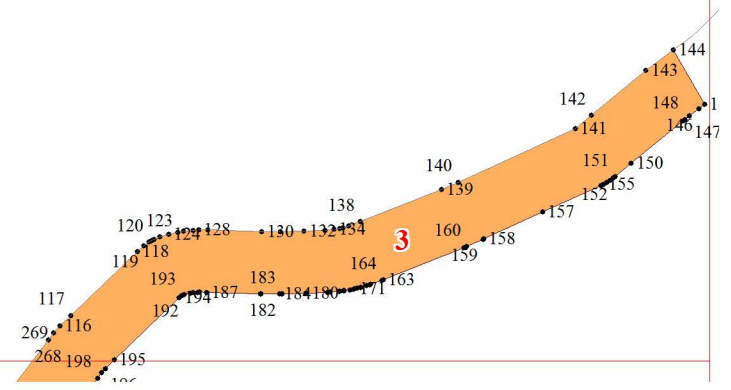


Лист № 2

Лист № 3

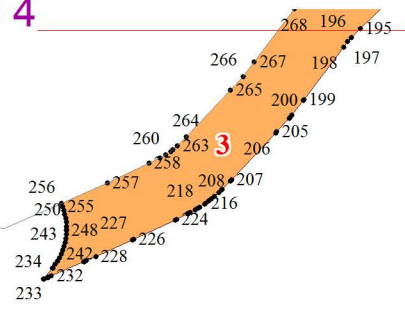


Лист № 4



ЛИСТ № 5

ЛИСТ № 4



Лист № 5

Лист № 6

277 276
• 275 294
274 273 295
• 272 297
271 298 299
426 270 300 302
425 305 304

ЛИСТ № 7

ЛИСТ № 6

Лист № 7

