







**Графическое описание местоположения границ  
земель, на которых располагаются леса,  
выполняющие функции защиты природных и  
иных объектов (леса, расположенные в защитных  
полосах лесов), на территории земель, на которых  
располагаются леса (без распределения по  
участковым лесничествам, нелесоустроенные), на  
территории Гунибского лесничества Республики  
Дагестан**



**Условные обозначения:**

-  - лесной квартал
-  - лист форматки
-  - населенные пункты
-  - реки
-  - дороги
-  - леса, расположенные в защитных полосах лесов

