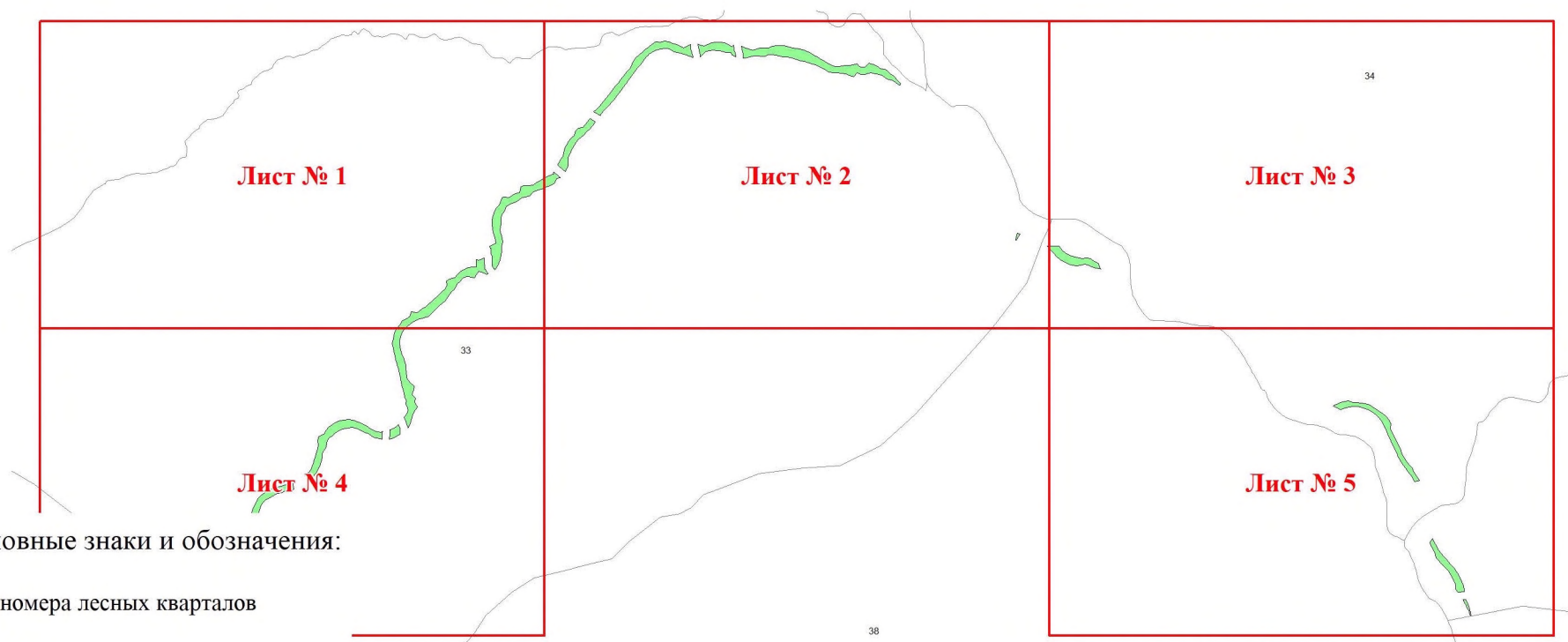


Графическое описание местоположения границ земель, на которых располагаются эксплуатационные леса, на территории Киранского бассейна Чумиканского участкового лесничества Чумиканского лесничества Хабаровского края

Приложение № 12 к приказу Рослесхоза от 26.11.2024 № 876



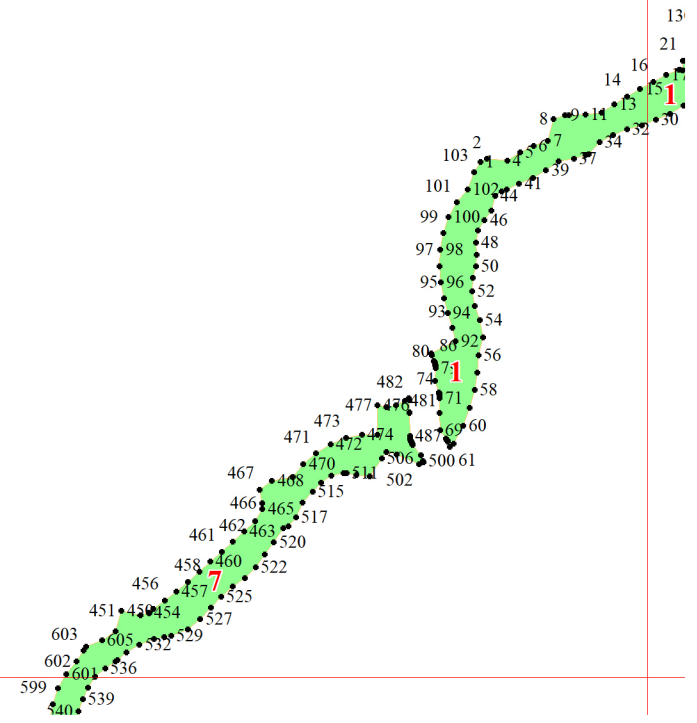
Используемые условные знаки и обозначения:

- 25 Границы и номера лесных кварталов
- 7 Номера участков
- 10 ● Номера характерных точек границ объекта
- Лист № 1 Границы и номера листов
- Границы эксплуатационных лесов

Лист № 1

Лист № 2

Лист № 4



Лист № 1



Лист № 2

Лист № 3


627, 626
629, 631

640, 636
639, 684
682, 6

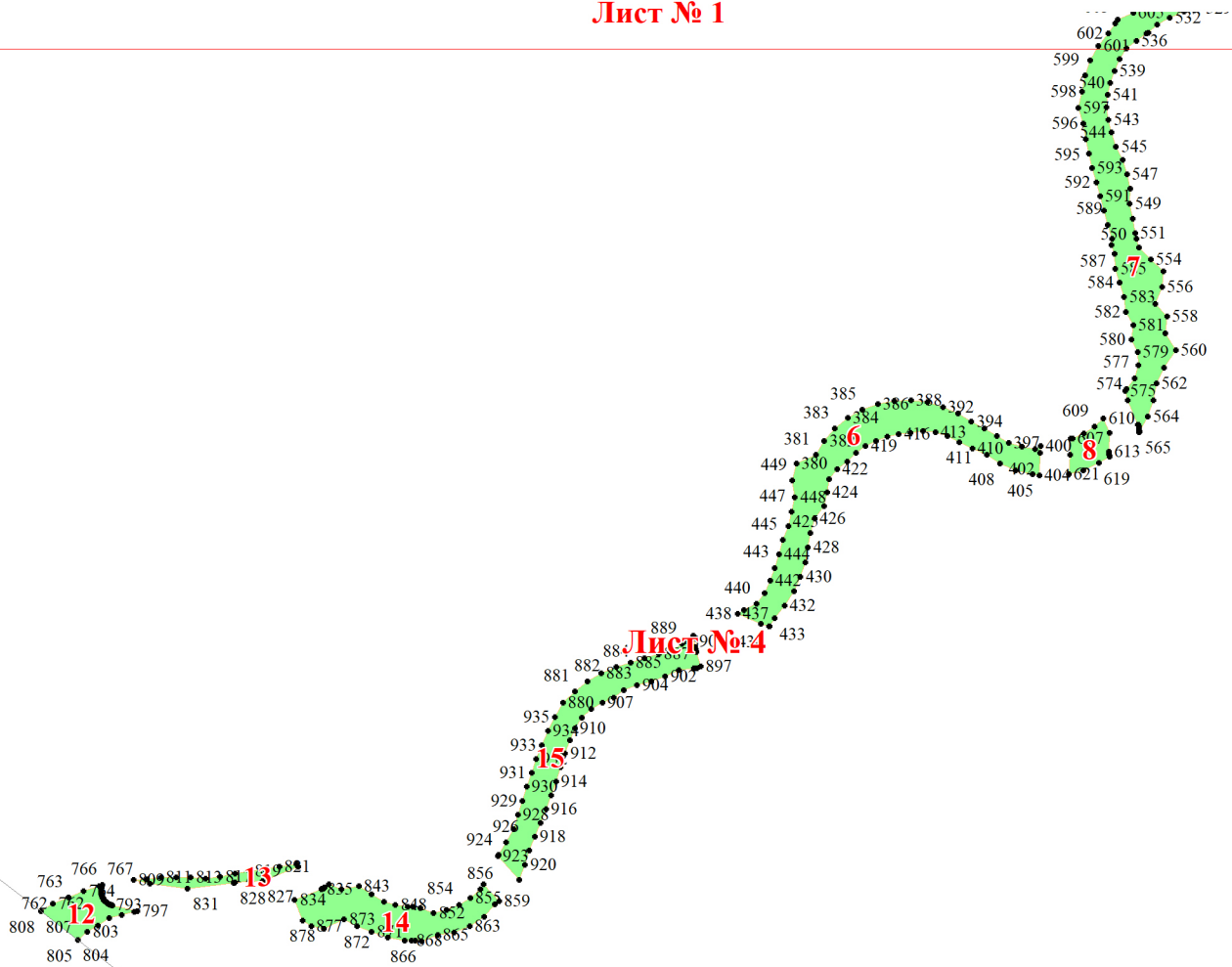
Лист № 2

34

Лист № 3



Лист № 5



Лист № 3

Лист № 5

