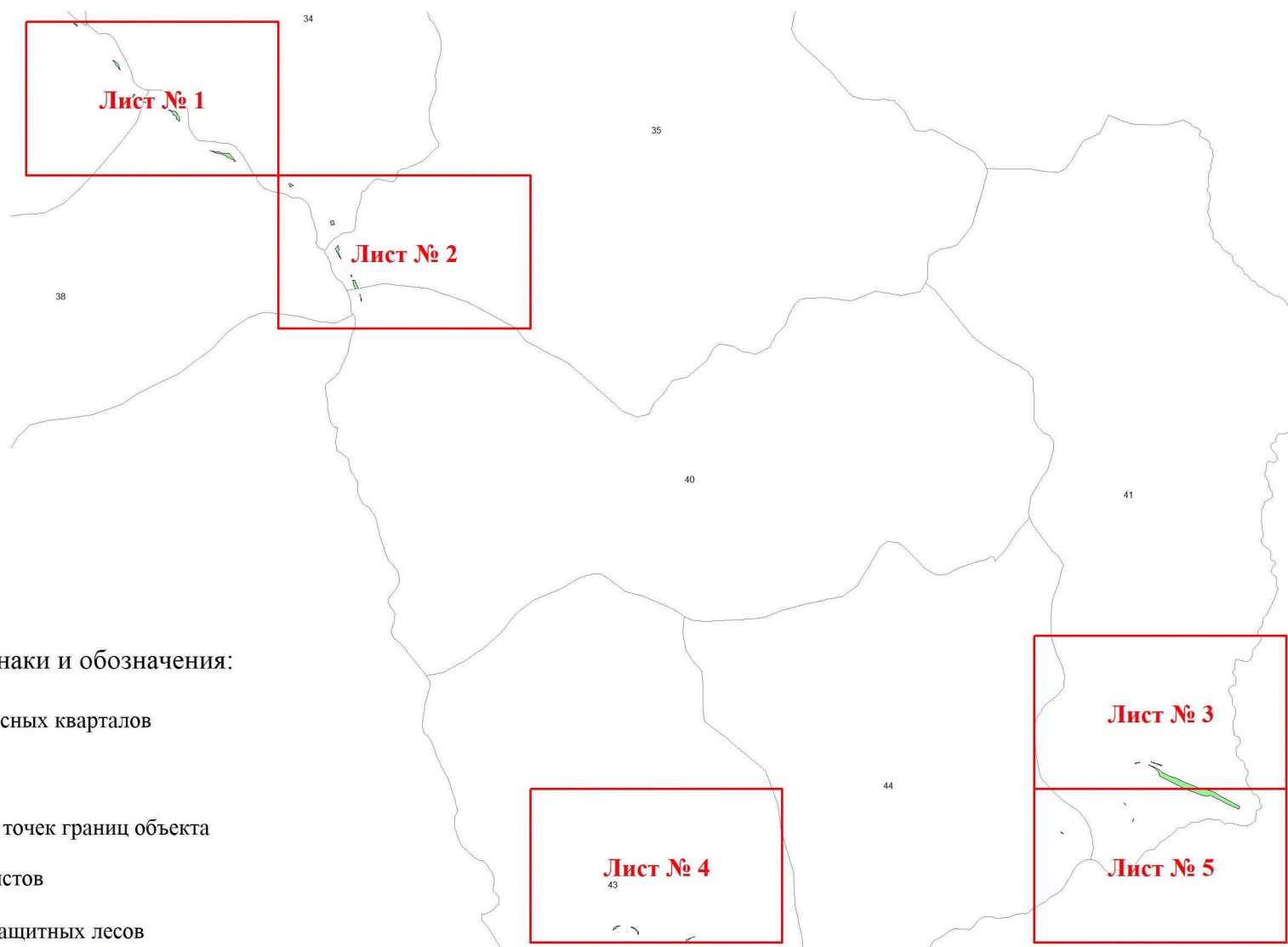


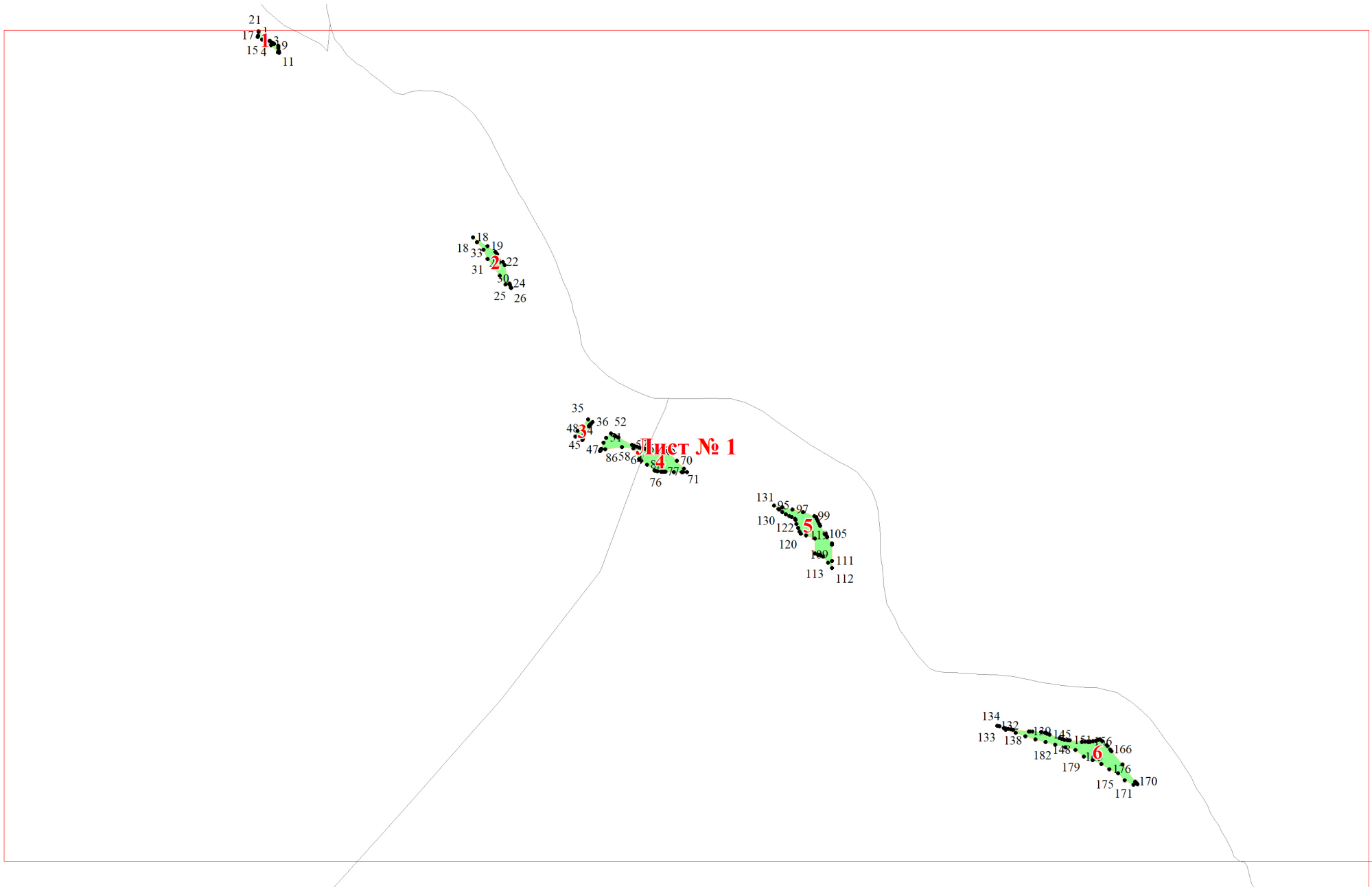
Графическое описание местоположения границ земель, на которых располагаются ценные леса (запретные полосы лесов, расположенные вдоль водных объектов), на территории Киранского бассейна Чумиканского участкового лесничества Чумиканского лесничества Хабаровского края

Приложение № 10 к приказу Рослесхоза от 26.11.2024 № 876



Используемые условные знаки и обозначения:

- 25 Границы и номера лесных кварталов
- 7 Номера участков
- 10 ● Номера характерных точек границ объекта
- Лист № 1 Границы и номера листов
- Границы категорий защитных лесов



Лист № 1

189
190
200

88
7
195
196

213
212
211

8
205
206

216
217
241

9
14
219
224
229
234
235

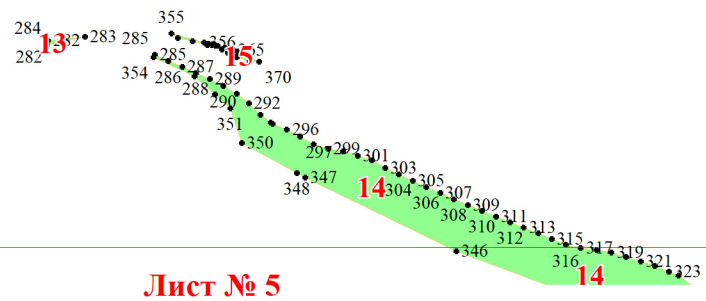
246
245
270
252
253
264

10
11
12

14
19
256
260
262
281
273
274
275
276
277

Лист № 2

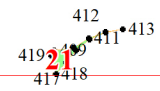
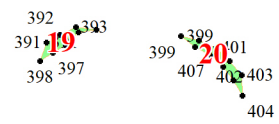
Лист № 3



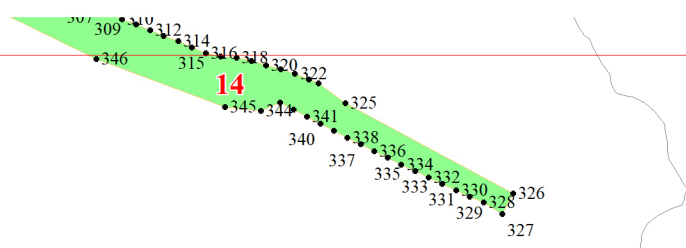
Лист № 5

Лист № 4

43



Лист № 3



386 1785
387

388 388
389 390

381 1682
384

Лист № 5

