

**Графическое описание местоположения границ земель, на которых
располагаются эксплуатационные леса, на территории Джанского бассейна
Чумиканского участкового лесничества Чумиканского лесничества
Хабаровского края**

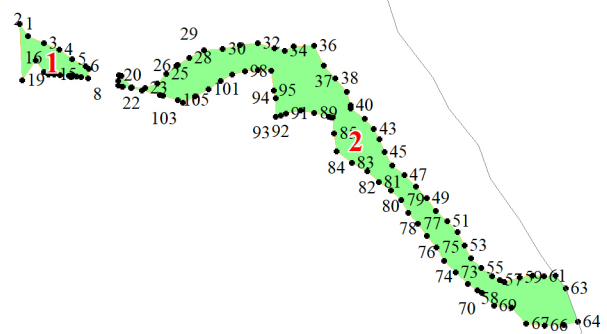
Приложение № 6 к приказу Рослесхоза
от 26.11.2024 № 876



Используемые условные знаки и обозначения:

- 25 Границы и номера лесных кварталов
- 7 Номера участков
- 10 • Номера характерных точек границ объекта
- Лист № 1 Границы и номера листов
- Границы эксплуатационных лесов

Лист № 1



1

Лист № 2

116
115
3
118 117

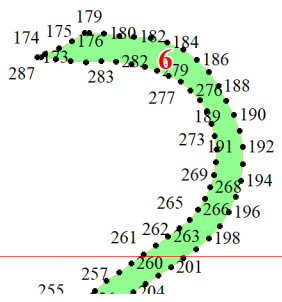
122
121
120
124
141
140
4
128
137
135
134
131
136
144
143
145
171
170
5
167
166
164
158
160

Лист № 2

Лист № 2

Лист № 3

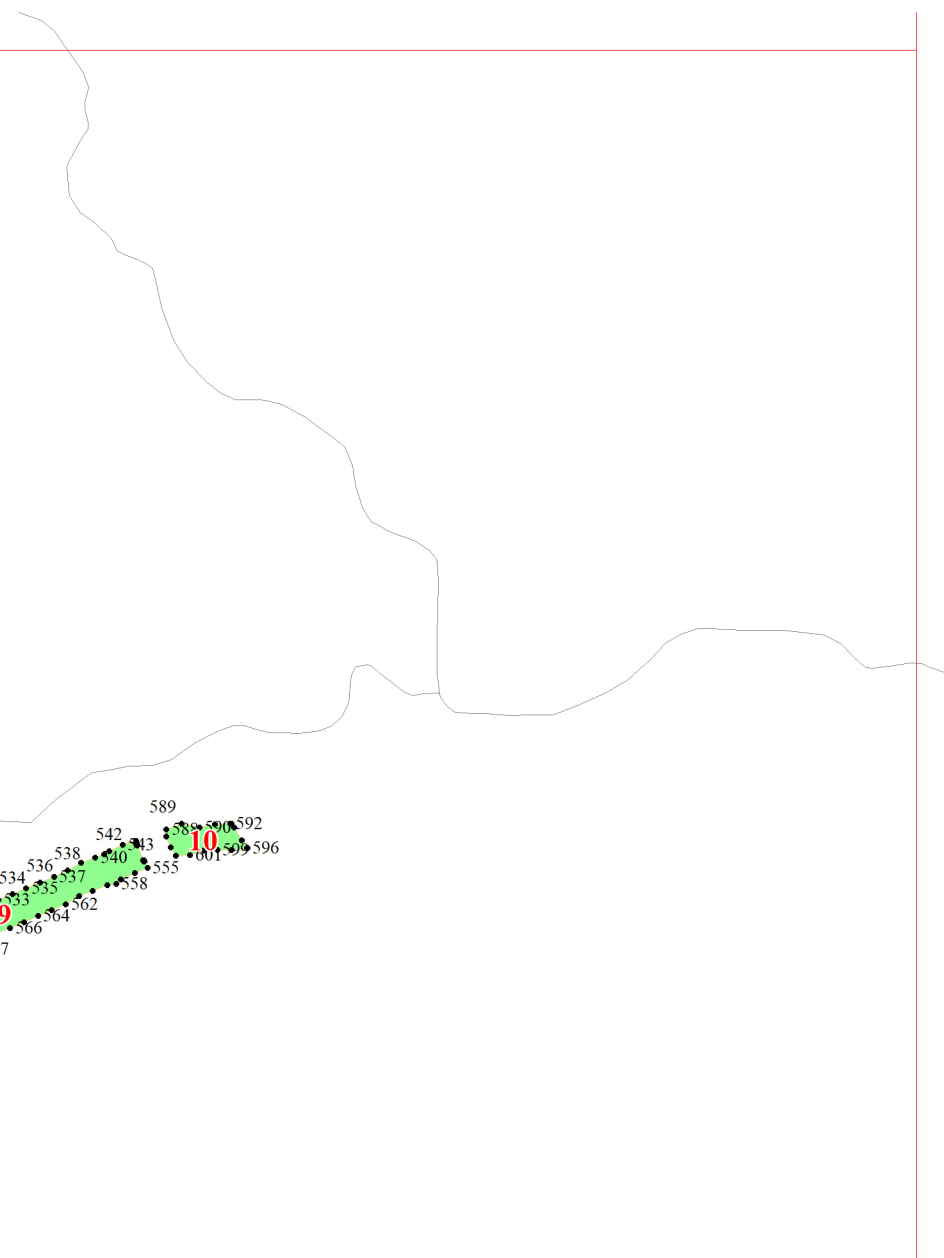
Лист № 4

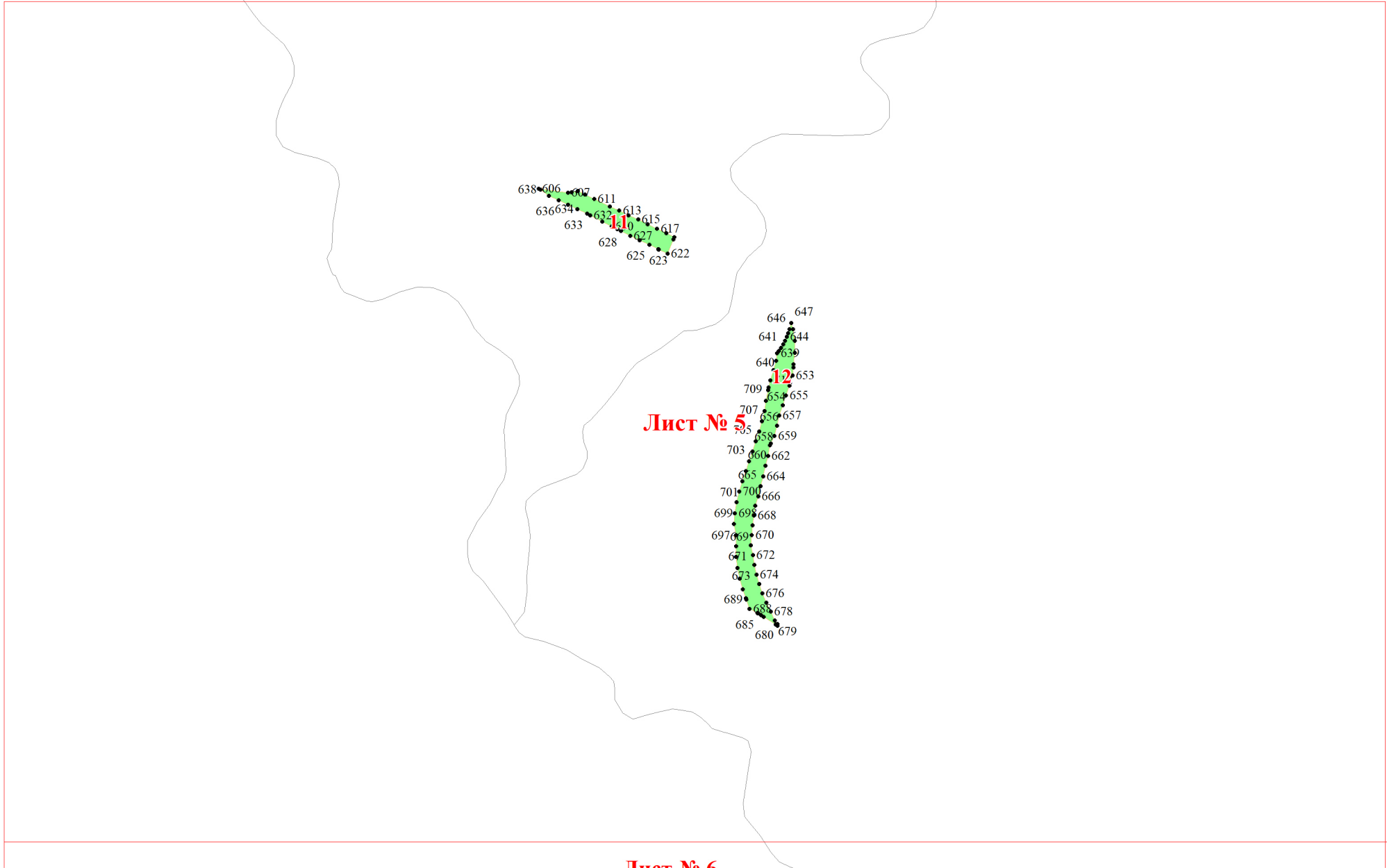


Лист № 3



Лист № 4





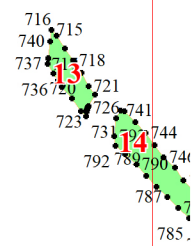
Лист № 5

Лист № 6

Лист № 5

Лист № 6

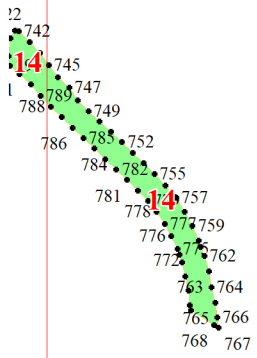
Лист № 7



Лист № 6

Лист № 7

Лист № 8



768

Лист № 7

Лист № 8

802 • 795
791 • 797
799 • 805
806 • 813
844 • 815
816 • 817
818 • 819
820 • 822
827 • 829

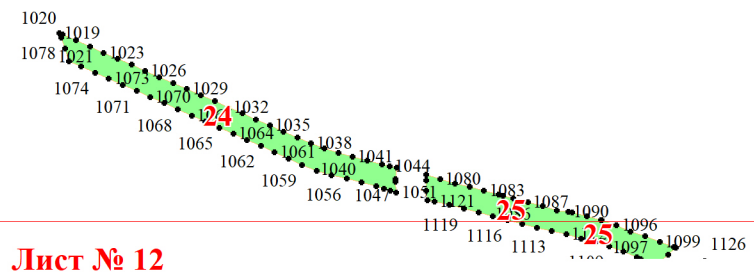
Лист № 9

Лист № 8

843 842
844 846
• 847

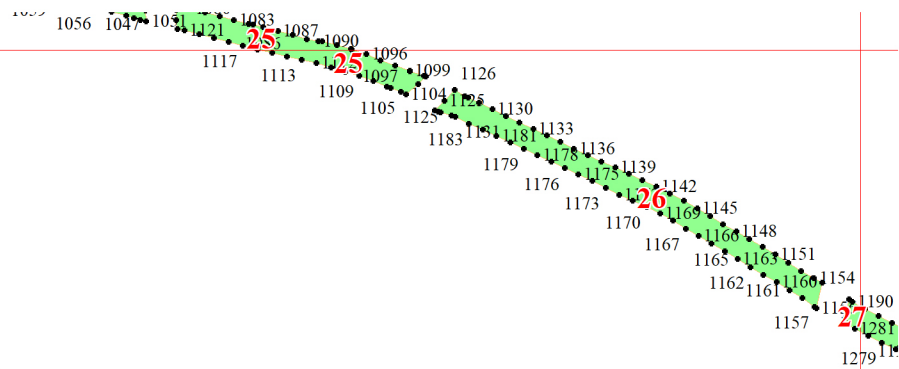
Лист № 9

Лист № 11



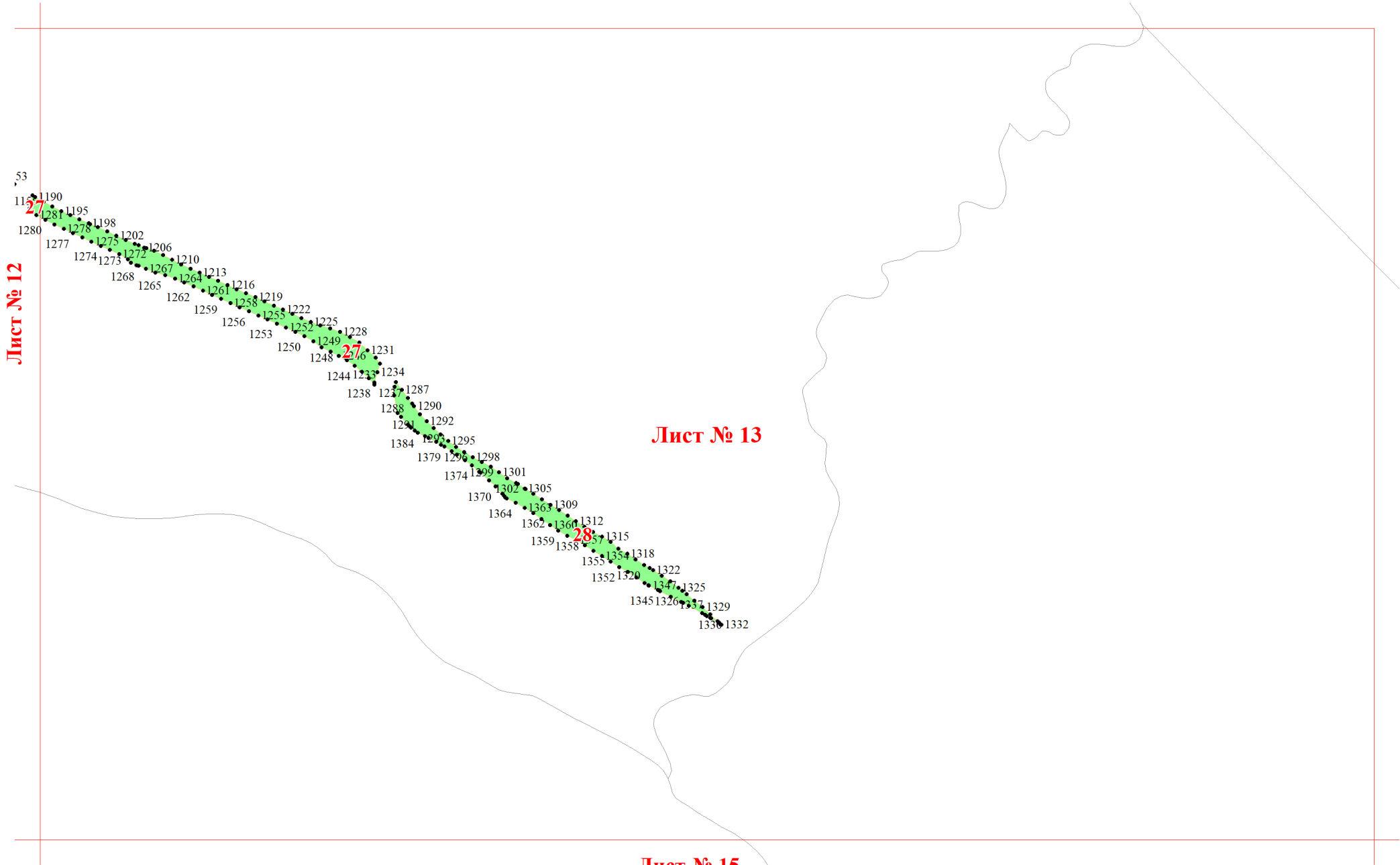
Лист № 12

Лист № 11



Лист № 12

Лист № 13



Лист № 12


Лист № 13

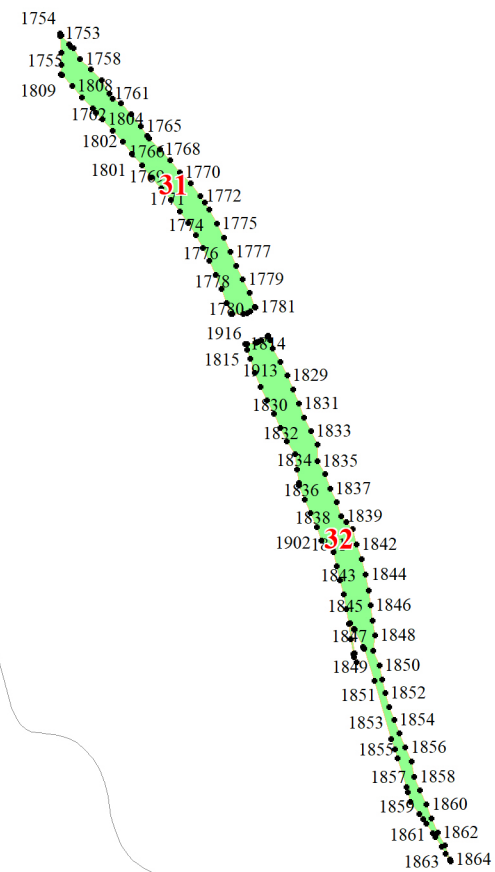
Лист № 15

- 1190
- 1281
- 1195
- 1278
- 1198
- 1275
- 1202
- 1277
- 1274
- 1273
- 1206
- 1267
- 1210
- 1268
- 1265
- 1264
- 1213
- 1262
- 1261
- 1216
- 1259
- 1258
- 1219
- 1256
- 1255
- 1222
- 1253
- 1252
- 1225
- 1249
- 1228
- 1250
- 1248
- 1231
- 1244
- 1233
- 1234
- 1238
- 1237
- 1287
- 1288
- 1290
- 1291
- 1292
- 1384
- 1293
- 1295
- 1379
- 1296
- 1298
- 1374
- 1299
- 1301
- 1370
- 1302
- 1305
- 1364
- 1363
- 1309
- 1362
- 1360
- 1312
- 1359
- 1358
- 27
- 1357
- 1315
- 1355
- 1354
- 1318
- 1352
- 1320
- 1347
- 1325
- 1345
- 1326
- 1337
- 1329
- 1336
- 1332

Лист № 14

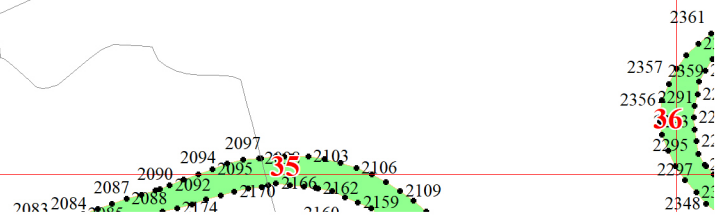
Лист № 17

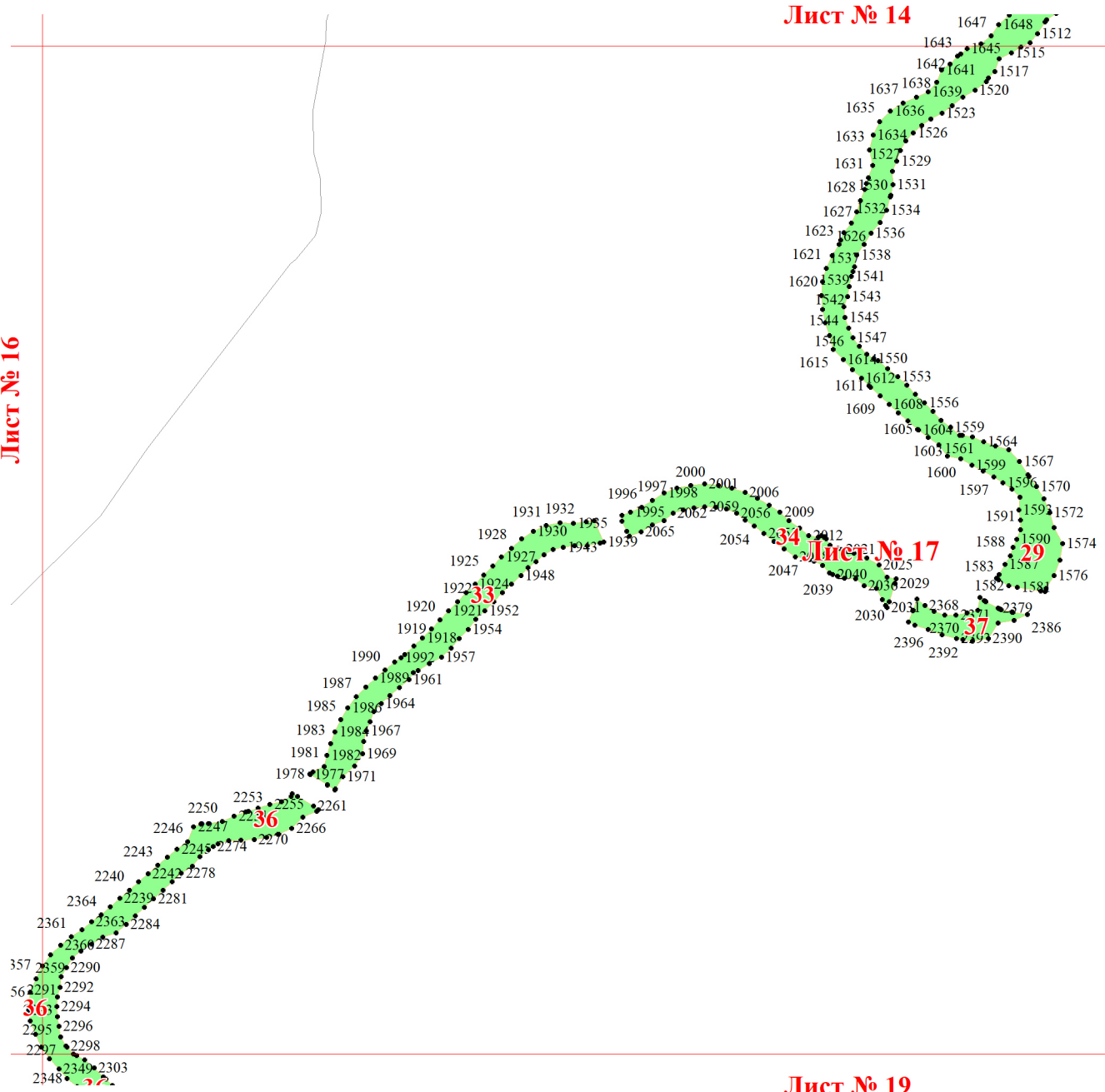




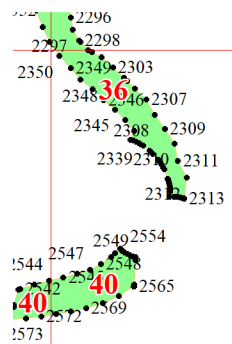
Лист № 16

Лист № 18





Лист № 17



Лист № 18

Лист № 19