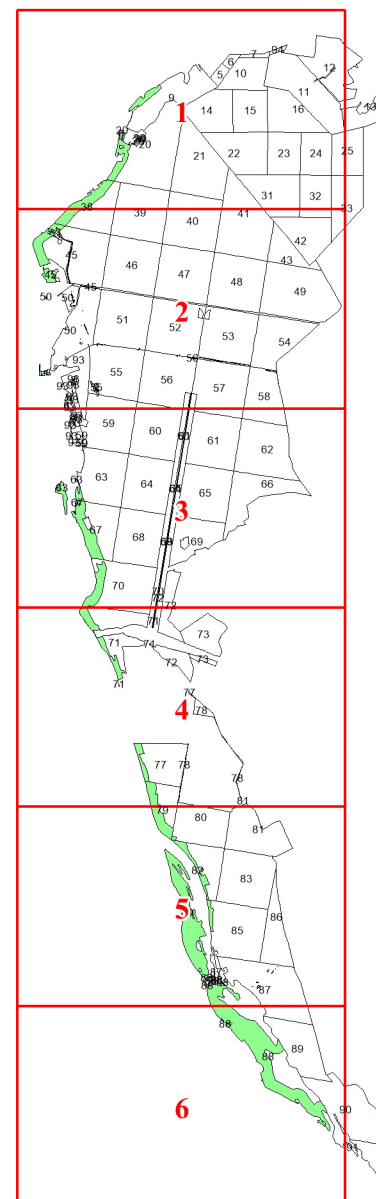


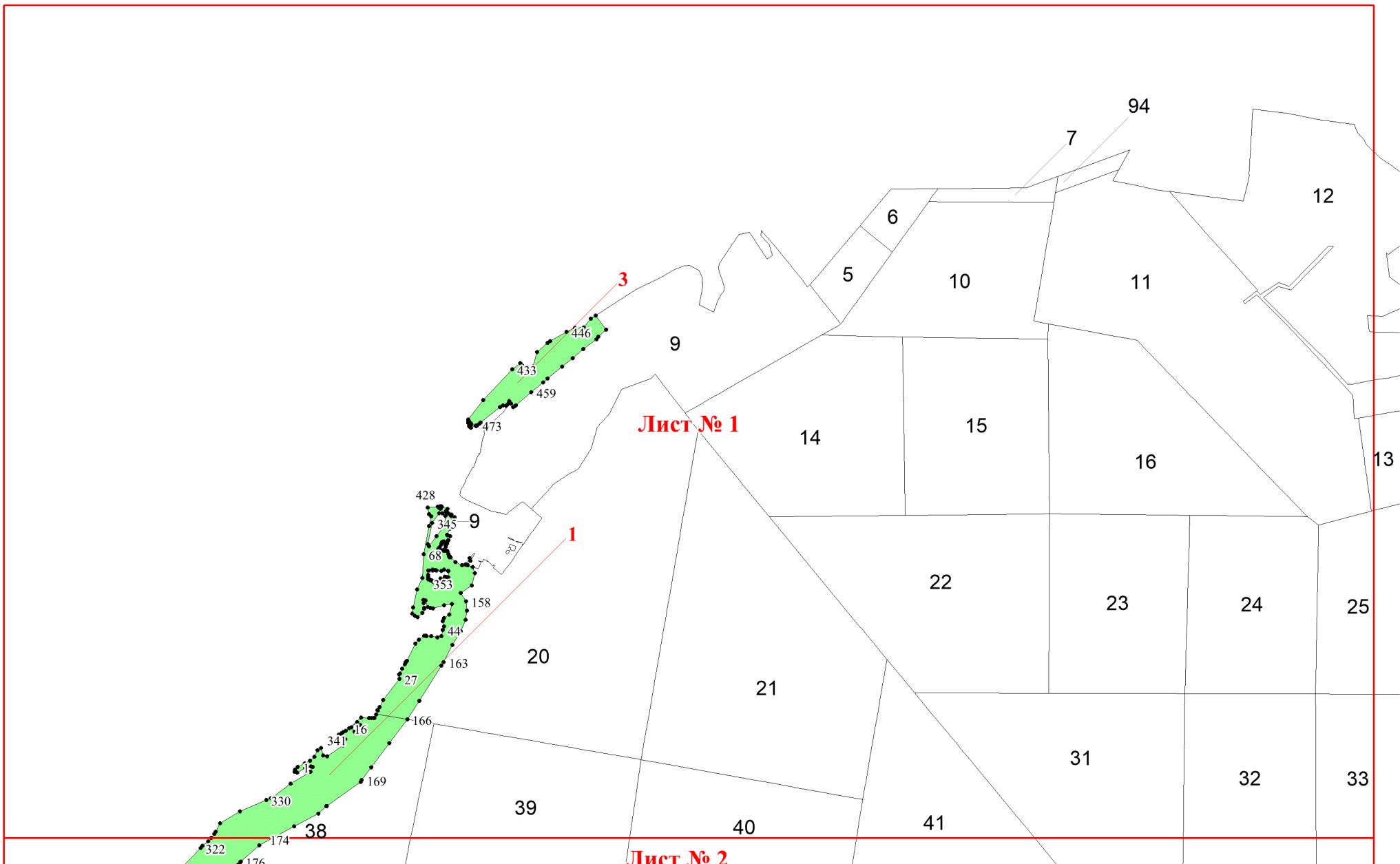
**Графическое описание местоположения  
границ земель, на которых  
располагаются леса, расположенные в  
водоохранных зонах, на территории  
Матюшинского участкового лесничества  
Пригородного лесничества Республики  
Татарстан**

Приложение № 8 к приказу Рослесхоза  
от 01.11.2024 № 823

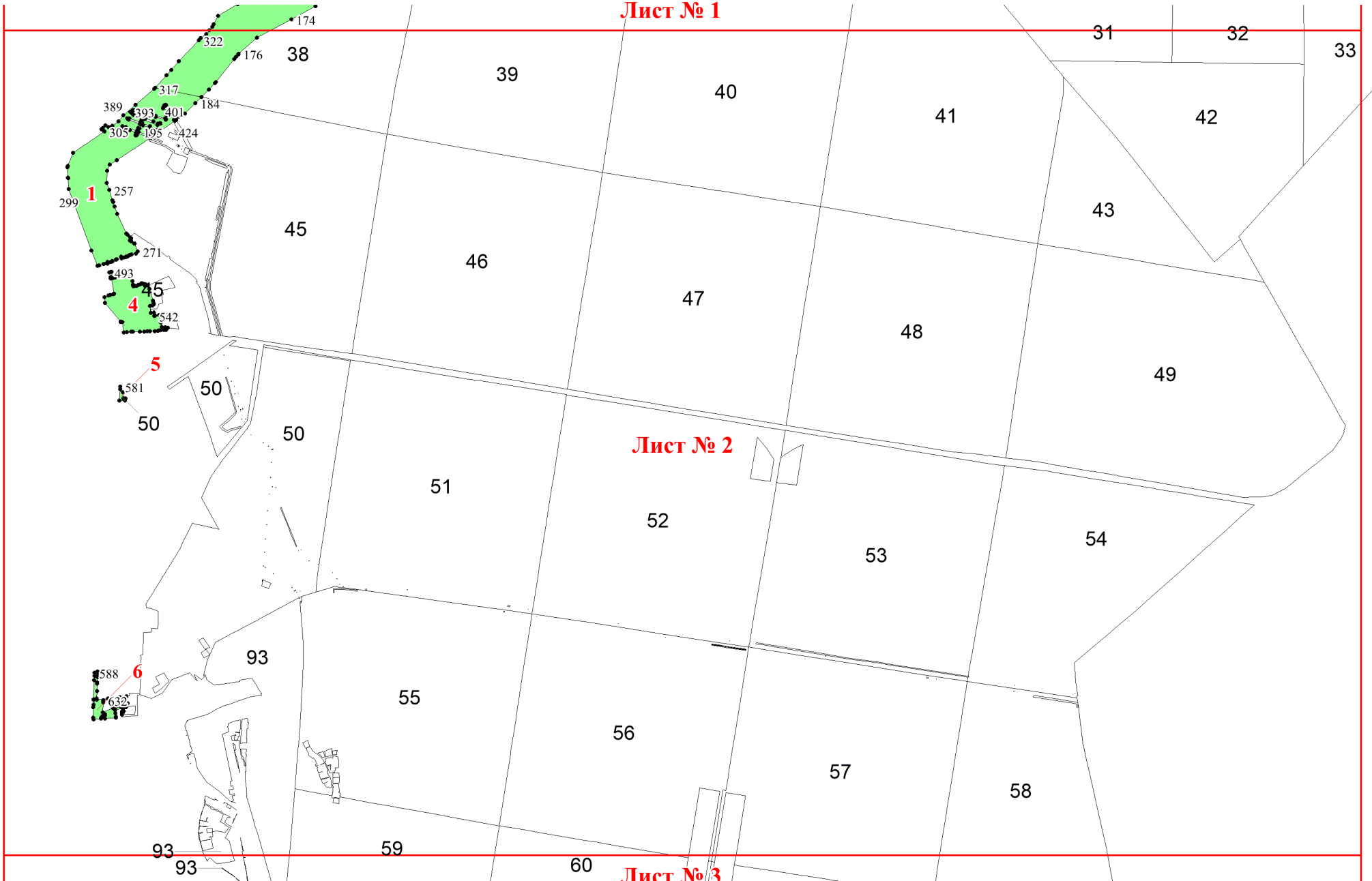
Используемые условные знаки и обозначения:

- |   |   |
|---|---|
| <span style="border: 1px solid black; padding: 2px;">25</span>  | Границы и номера лесных кварталов       |
| 7   | Номера участков                         |
| 10 ●  | Номера характерных точек границ объекта |
| <span style="border: 2px solid red; padding: 2px;">Лист №1</span>   | Границы и номера листов                 |
| <span style="display: inline-block; width: 15px; height: 10px; background-color: #90EE90; border: 1px solid black;"></span> | Границы категорий защитных лесов        |





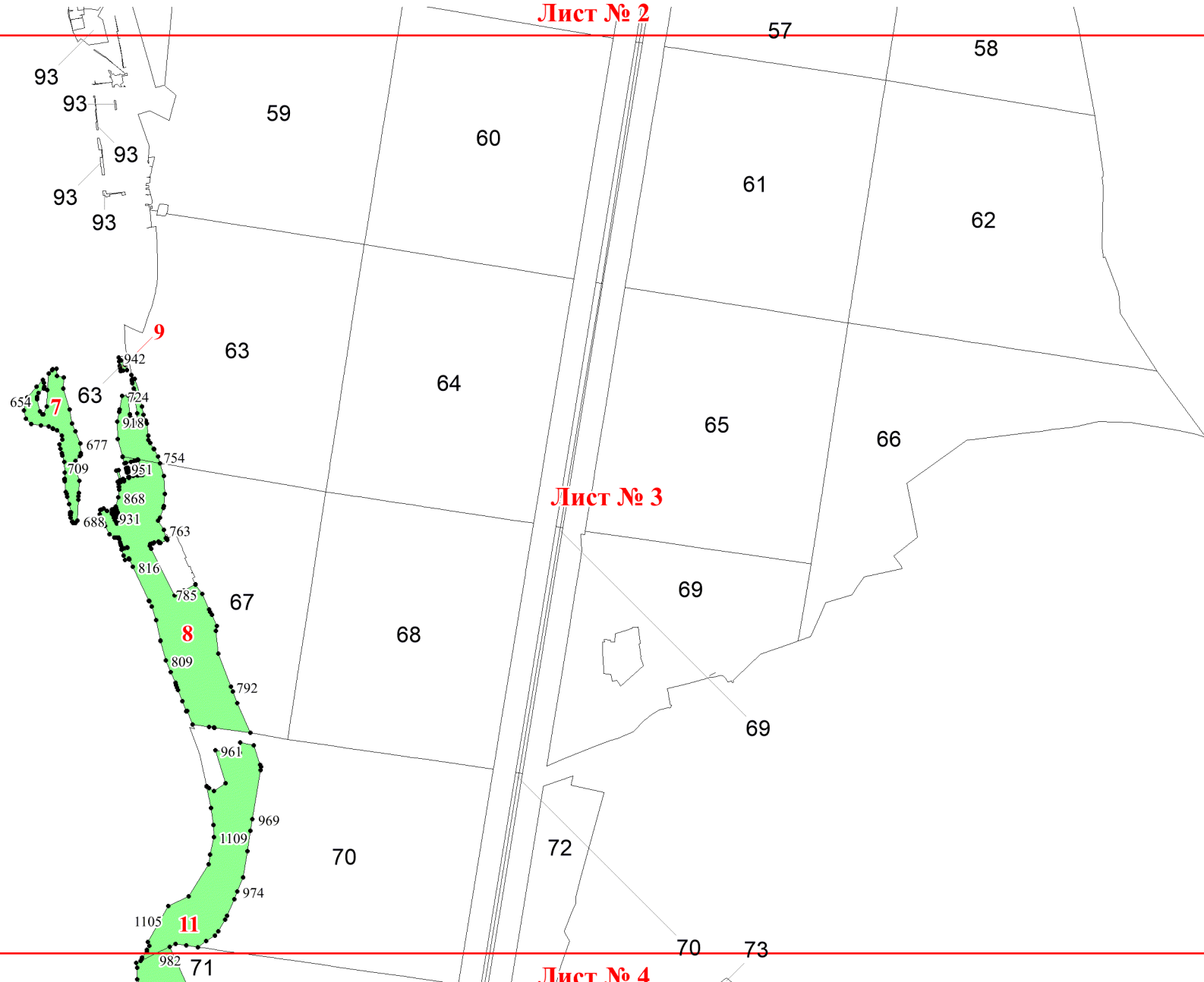
**Лист № 1**



**Лист № 2**

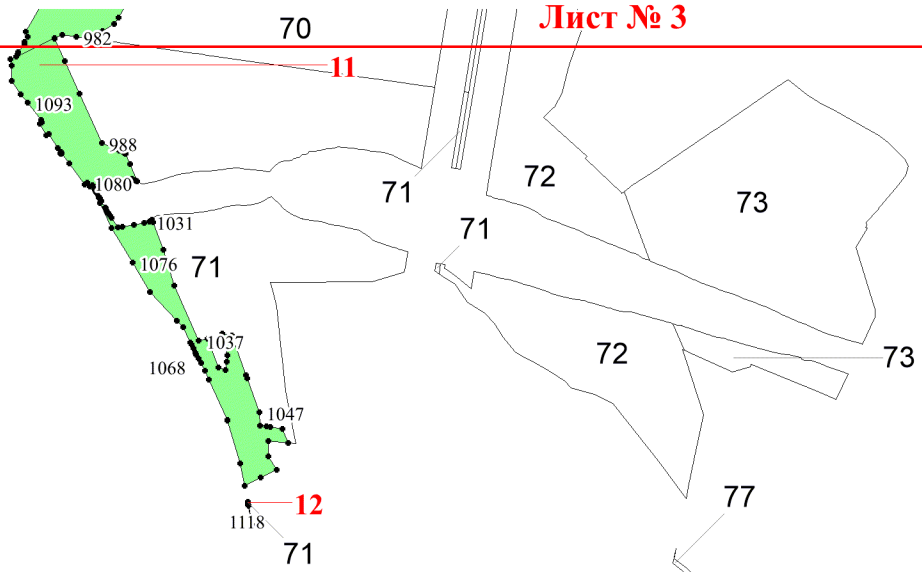
**Лист № 3**

Лист № 2



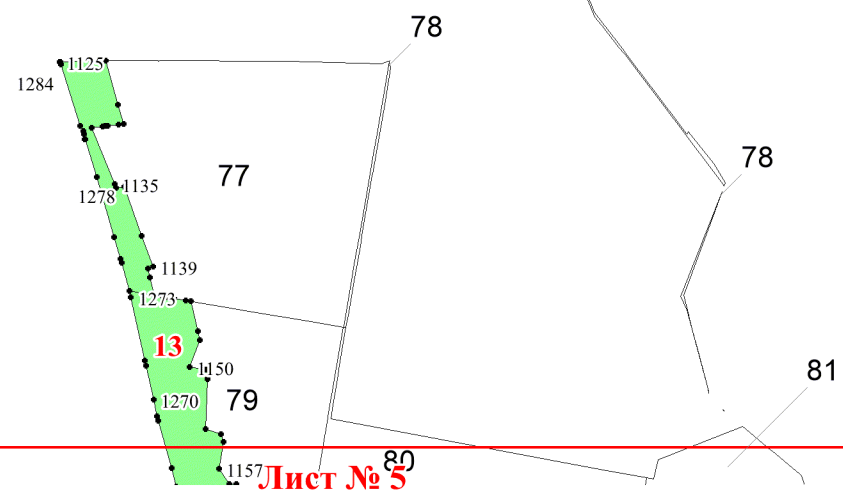
Лист № 3

Лист № 4



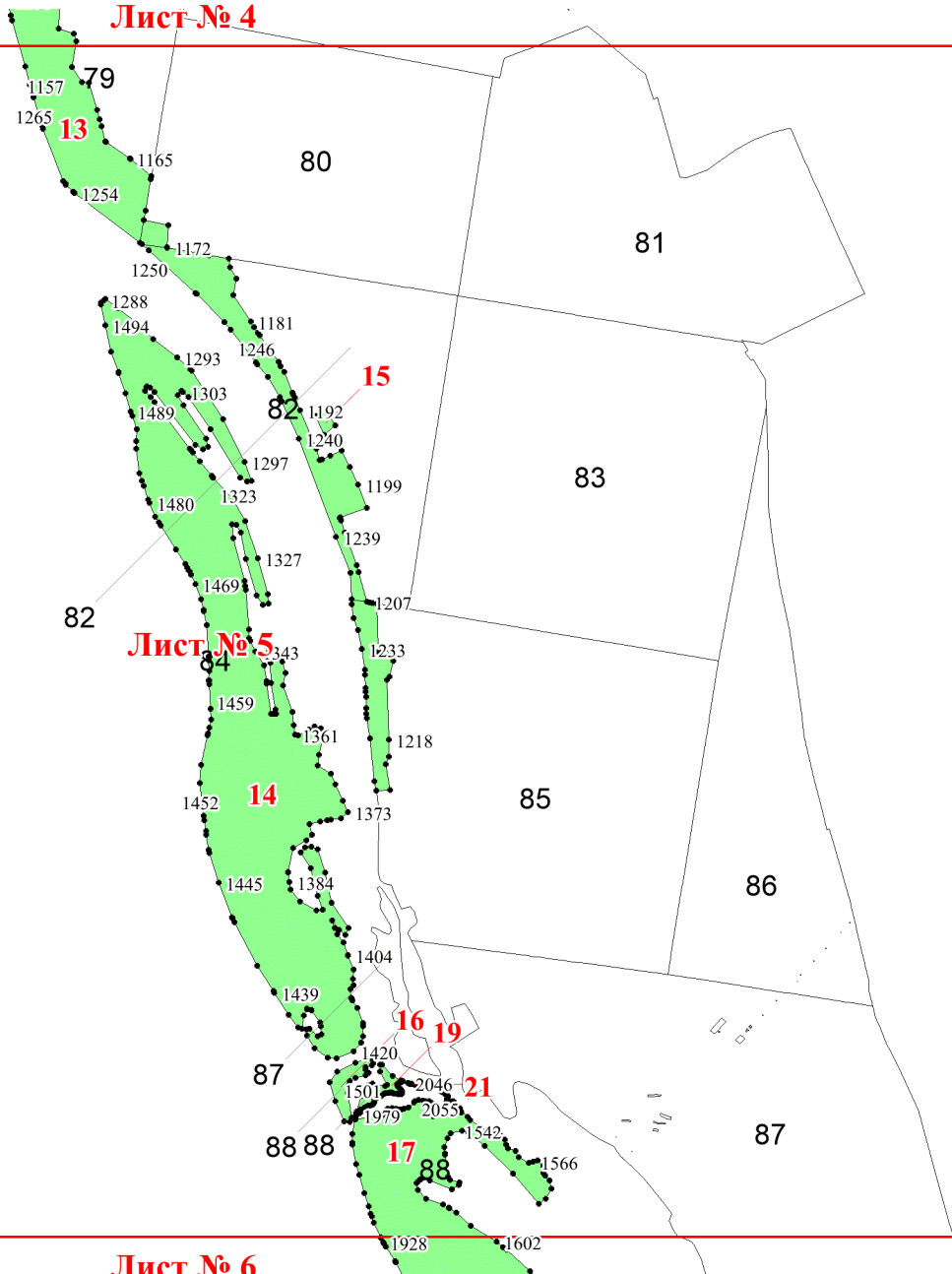
**Лист № 3**

**Лист № 4**



**Лист № 5**

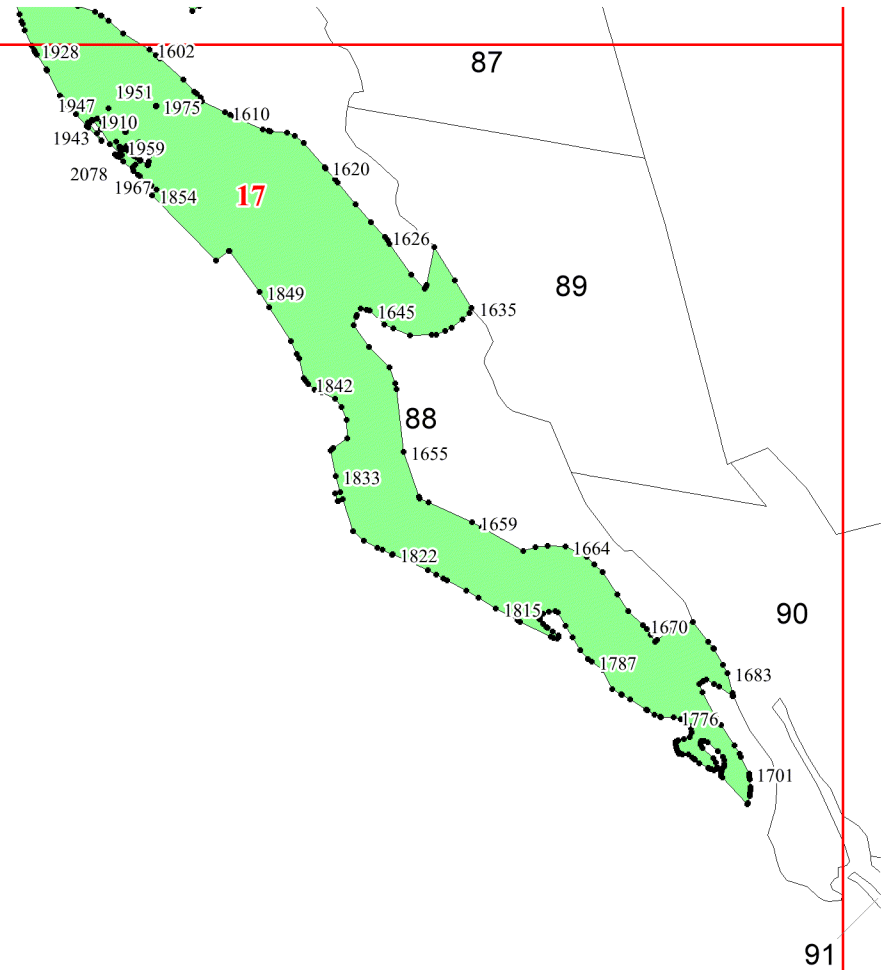
**Лист № 4**



**Лист № 5**

**Лист № 6**

**Лист № 5**



**Лист № 6**