

Предмет охраны исторического поселения
















1. Исторически ценные градформирующие объекты:

Существующий	Историче-ский и воссозданный	Историче-ский	Ценные градформирующие объекты
			Объекты культурного наследия федерального значения
			Объекты культурного наследия регионального значения
			Вывявленные объекты культурного наследия
			Вывявленные элементы в составе ансамблей федерального значения
			Исторически-ценные градформирующие объекты (категория ценные)
			Исторически-ценные градформирующие объекты (категория средовые)
			Исторически-ценные градформирующие объекты (инженерные сооружения)
			Диссонирующие объекты



- нумерация ценной застройки в соответствии с экспликацией
- нумерация средовой застройки в соответствии с экспликацией
- нумерация инженерных сооружений в соответствии с экспликацией

2. Планировочная структура, включая ее элементы








Исторически сложившийся каркас улично-дорожной сети

-  – Исторически сложившиеся красные линии
-  – утраченные красные линии с генерального плана 1784 г.
-  – Исторические линии застройки
-  – Трассировка следов дорегулярной планировки
-  – Планировочная структура, сохранившаяся от Крепости XVI в.
-  – Элементы сохранившейся регулярной планировки с генерального плана 1784 г.
-  – Элементы сохранившейся регулярной планировки по регулярному плану 1840 г.
-  – Элементы сохранившейся регулярной планировки с генерального плана 1928 г.
-  – Элементы сохранившейся регулярной планировки с генерального плана 1943 г.
-  – Элементы сохранившейся регулярной планировки с генерального плана жилпоселка Вологодского Льнокомбината 1930-х – 1950-х гг.
-  – участок сохранившейся булыжной мостовой
-  – трассировка железной дороги в границах исторического поселения
-  – нумерация существующих мостов согласно экспликации
-  – существующие исторические мосты
-  – современные мосты





Исторически сложившиеся композиционно завершенные городские пространства – площади

-  – нумерация площадей согласно экспликации
-  – границы и территории площадей





Природный планировочный каркас

-  – река Вологда
-  – особенности палеорельефа: выраженная протяженная гряда коренного правого берега реки Вологды
-  – пойменный луг на правом берегу реки Вологды
-  – русла природных водных объектов
-  – русла искусственно созданных водных объектов
-  – поймы природных и искусственно созданных водных объектов
-  – фрагментарно утраченные русла природных водных объектов







Ценное городское озеленение

-  – нумерация парков, садов, скверов, бульваров согласно экспликации
-  – озеленение, существующее с XVII–XX вв.
-  – озеленение, существующее с XIX–XX вв.
-  – озеленение XX–XXI вв.












Исторически сложившиеся территории кладбищ

-  – нумерация исторических кладбищ согласно экспликации
-  – исторически сложившиеся территории кладбищ
-  – нумерация исторических захоронений согласно экспликации
-  – территории исторических захоронений

3. Объемно–пространственная структура

-  – пунктирная "с прозорами" застройка
-  – застройка "сплошной фасадой"
-  – архитектурно–градостроительные комплексы и их границы
-  – ансамбль культовой архитектуры
-  – ансамбль гражданской архитектуры
-  – нумерация архитектурно–градостроительных комплексов


4. Композиция и силуэт застройки (соотношение вертикальных и горизонтальных доминант и акцентов)

-  – существующие доминанты (культовые): общегородские
-  – существующие доминанты (культовые): локальные
-  – доминанты (культовые), утратившие свое градостроительное значение: общегородские
-  – доминанты (культовые), утратившие свое градостроительное значение: локальные
-  – утраченные доминанты с незастроенными территориями
-  – доминанты (культовые) с воссозданным завершением
-  – существующие доминанты (гражданские)
-  – мемориалы и монументы
-  – нумерация храмов, часовен (доминант и акцентов) в соответствии с экспликацией
-  – нумерация гражданских доминант в соответствии с экспликацией
-  – нумерация монастырей в соответствии с экспликацией





5. Соотношение между различными городскими пространствами (свободными, застроенными, озелененными)

№№	Вид городского пространства ⁺	Площадь, га	% от общей площади
1.	Площадь территорий общего пользования, в том числе площадь зеркала воды водных объектов реки Вологда и Золотуха, Кайсаров ручей, пруды Кремлевского сада, парка Ветеранов войны и труда	403,83	32,74
2.	Площадь застроенных кварталов	517,84	41,98
3.	Площадь озелененных территорий (в том числе городской парк «Парк Мира» - 157,03 га)	311,73	25,28
	Территория исторического поселения город Вологда, включая Контур 1 - основной - 1178,73 га и Контур 2 - Льнокомбинат и поселок льнокомбината ⁺ 54,67 га.	1233,40	100

6. Композиционно-видовые связи (панорамы), соотношение природного и созданного человеком окружения

-  - визуальные связи между доминантами
- Тр-1.1  - трасса восприятия
- ВК-1.2  - видовой коридор
- БВ-1  - бассейн восприятия

Точки основных композиционно-видовых раскрытий:

- Т-1.1  - точка восприятия
- ДТВ-2  - дальняя точка восприятия
- ПВ-1  - площадка восприятия
- ТКО-2  - точка кругового обзора

Границы:

-  - граница города Вологды
-  - границы исторического поселения
-  - красные линии кварталов
-  - границы кадастровых кварталов
-  - границы земельных участков

-  - границы территории ОКН федерального значения
-  - границы территории ОКН регионального значения
-  - границы территории выявленных объектов

Экспликация существующих монастырей, храмов и часовен	
Монастыри	
1	Комплекс зданий Ново-Девичьего монастыря
2	Ансамбль Спасо-Прилуцкого монастыря
Церкви и часовни	
3	Софийский собор
4	Колокольня
5	Воскресенский собор
6	Церковь Александра Невского
7	Казанская церковь
8	Покровская церковь
9	Церковь Петра и Павла
10	Церковь Кирилла-Белозерского
11	Церковь Покрова на Козлене с фресками
12	Церковь Рождества Богородицы
13	Церковь Зосимы и Савватия Соловецких
14	Церковь Иоанна Предтечи в Рошенье с фресками
15	Церковь Николы в Гдынках
16	Церковь Власьевская
17	Церковь Владимирская (теплая)
18	Церковь Владимирская (холодная)
19	Колокольня
20	Церковь Цареконстантиновская
21	Церковь Иоанна Богослова
22	Церковь Никольская на горе (Золотые Кресты)
23	Успенская церковь
24	Церковь Алексеевская
25	Церковь Гаврииловская
26	Церковь Леонтьевская
27	Церковь Георгиевская
28	Церковь Греченя
29	Церковь Иоанна Златоуста
30	Церковь Дмитрия Прилуцкого на Наволоке (холодная)
31	Церковь Успенская на Наволоке (теплая)
32	Никольская церковь во Владычней Слободе
33	Церковь Андрея Первозванного
34	Церковь Варлаама Хутынского
35	Церковь Ильи Пророка в Каменье
36	Церковь Сошествия Святого Духа (монастырская)
37	Церковь Англия
38	Церковь Лазаревская
39	Церковь Николая Чудотворца (на Валуке)
40	Церковь Покрова Пресвятой Богородицы
41	Часовня Белорыцких (начало XX в.)
42	Церковь Рождества Богородицы
43	Часовня Святого Николая Рынина Вологодского
44	Часовня Арсения Кемельского
45	Часовня Введенская кладбищенская (теплая), 1818 год
46	Надвратная Воздвиженская церковь со Святыми воротами
47	Корпус Симоновский с церковью Рождества Христова
48	Католический костел, арх. И. В. Ладлевский, 1909-1913 гг.
49	Часовня Герасима Вологодского
50	Вологодская соборная мечеть Аль-Джума
Перечень культовых объектов на территории исторического поселения	
Номер по экспликации	Наименование
51	Церковь Рождества Богородицы на Верхнем Долу
52	Церковь Вознесенская
53	Церковь Спаса Обыденного
54	Церковь Николая на Старой площади
55	Церковь Афанасьевская на Старой площади
56	Церковь Федора Стратилата

Исторически ценные градоформирующие объекты	
Номер по экспликации	Наименование
Категория «ценные»	
1.	Здание железнодорожного вокзала, 1907 г., 1927 г., 1939 г.
2.	Многоквартирный жилой дом, 1955 г., архитектор Н.Н. Смирнов
3.	Новое здание Вологодской Мариинской женской гимназии, 1897 г., архитектор - А.Н. Иоссе. Вологодский педагогический колледж
4.	Дом с лавкой купца Ивана Дмитриевича Паничева, 1905 г.
5.	Дом культуры Льнокомбината, 1936-1939 гг.
6.	Школа, 1952-1953 гг.
7.	Многоквартирный жилой дом, 1936-1951 гг.
8.	Многоквартирный жилой дом, 1936-1951 гг.
9.	Жилой дом
10.	Дом Смирнова (Лисина), 1880 г.
11.	Дом Широкова (Сарапулиной), 1886 г.
12.	Дом Эндоуровых (Попова), 1885 г.
13.	Дом Рогулина, 1913 г.
14.	Богадельня (больничный корпус) Ново-Девичьего (Горне-Успенского) монастыря, 1680 г., 1870 г.
15.	Дореволюционный дом
16.	Дореволюционный дом, 1897 г.
17.	Дом жилой, 1930-е гг.
18.	Дореволюционный дом
19.	Ворота Горбачевского кладбища, 1880 г.
20.	Дом Николая Варфоломеевича Копина (Кашкиной), 1888 г.
21.	Дом Феодосия Дмитриевича Захарова
22.	Дореволюционный дом, перенесённый с ул. Октябрьской, 56, начало XX в.
23.	Дом Михаила Михайловича Ширикова, начало XX в.
24.	Дом крестьянина Ивана Васильевича Киршина, начало XX в.
25.	Дом генерал-майора Станислава Хоминского, начало XX в.
26.	Дом чиновницы Натальи Александровны Ламанской, 1902 г.
27.	Дом жилой, 1950 г.

28.	Дом Дес-Фонтейнеса
29.	Часовня святого Николая Вологодского, 1916 г.
30.	Дореволюционный дом
31.	Жилой дом
32.	Дом Афанасия Матвеевича и Александры Александровны Кузьминых, 2-я половина XIX в.
33.	Дом Александра Николаевича Пискова, 1871 г.
34.	Дом Степана Акимовича Артёмова, 1911 г.
35.	Дореволюционный дом крестьянина Александра Фёдоровича Пугачёва
36.	Вологодский ветеринарный техникум, 1956 - 1960 гг.
37.	Дом с лавкой купца Федора Афанасьевича Клушина, конец XIX в.
38.	Дом жилой
39.	Дом жилой
40.	Дом культуры
41.	Дом жилой (дореволюционная школа)
42.	Дом жилой
43.	Дом жилой, середина XIX в.
44.	Дом жилой, дореволюционный
45.	Дом купца Шамарокова, 2-я половина XIX в.
46.	Дом жилой, дореволюционный
47.	Дом жилой, дореволюционный
48.	Дом Винокурова (Поповой), 1903 г.
49.	Жилой дом, 1904 г.
50.	Жилой дом, начало XX в. Дом Якубовой, 1852 г.
51.	Дореволюционный дом
52.	Дом купца Виктора Ивановича Грачева с воротами, конец XIX в.
53.	Жилой дом с административными помещениями, 4 этажа, 1937 г.
54.	Дом купчихи Екатерины Сарцедонтовны Петровой, конец XIX века
55.	Административное здание, 1917 г.
56.	Дореволюционный дом Алексея Дермидонтовича Алова
57.	Дореволюционный дом, начало XX в.
58.	Дом жилой, 1950-е г.
59.	Дом инженера Карла Фридриховича Цеха, начало XX в.

60.	Дом Василия Сергеевича Михайлова, 1915 г.
61.	Дом Макавеевой, 1911 г.
62.	Дом жилой, дореволюционный
63.	Трест «Вологдасельстрой»
64.	Многоквартирный жилой дом, вторая половина 1940-х гг.
65.	Усадьба купца Коковашина с каменным каретником, начало XX в.
66.	Богадельня для слепых купца Николая Васильевича Немирова-Колодкина, 1879 г.
67.	Дом купца Ивана Дмитриевича Свешникова, середина XIX века (дом, в котором с 1899 по 1912 гг. жил советский кинорежиссёр Васильев Георгий Николаевич, 1899-1946 гг. и где в 1920 году размещалась артель кружевниц)
68.	Дом Шрамма, бывший кинотеатр «Рекорд», кинотеатр «Салют», 1909-1910 гг. - 1938-1939 гг.
69.	Механическая мастерская Юлии Фёдоровны и Рудольфа Семёновича Шрамм, конец XIX - начало XX вв.
70.	Здание, где размещались духовная семинария в 1797-1918 гг., Пролетарский университет в 1918 гг., Вологодский педагогический институт в 1918-1923 гг.
71.	Дом Василия Максимовича Григорьева, конец XIX в.
72.	Дом культуры
73.	Церковь Зосимы и Савватия Соловецких, конец XIX в.
74.	Дом Давыдова, конец XIX в.
75.	Административное здание
76.	Жилой дом
77.	Дом купцов Васильевых, начало XX в.
78.	Санитарная часть хозяйственного отдела Управления Министерства внутренних дел по Вологодской области, 1947-1949 гг.
79.	Дом с лавкой Ольги Афанасьевны Андреевой, 1914 г.
80.	Здание областного совета профсоюзов, 1960-е гг. (здание Вологодской областной Федерации профсоюзов)
81.	Хозяйственная постройка
82.	Дом купца Павла Киприановича Горбунова, 1888 г.
83.	Дом купца Павла Киприановича Горбунова, 1898 г.
84.	Ворота административного здания, XX в.
85.	Ограда жилого дома, XIX в. Ворота дома купца Николая Андреевича Гусева, 2-я половина XIX в.
86.	Детский сад-ясли, 1937 г.
87.	Здание бани купца Федора Павловича Веденева, 2-я половина XIX в.

88.	Дом коллежского асессора Груздева, начало XIX в.
89.	Дом священника Малиновского, 1897 г.
90.	Дом Засецких, начало XX в.
91.	Полицейский участок (с пожарной каланчой) 2-й городской части, начало XX в.
92.	Дом купца Ивана Дмитриевича Кондратьева, начало XX в.
93.	Дом купца Ивана Дмитриевича Кондратьева, 1882 г., 1909 г.
94.	Дом купца Ивана Дмитриевича Кондратьева, 1912 г.
95.	Дом чиновницы Александры Викторовны Поповой, 1890 г., 1909 гг.
96.	Дом Шеина с лавкой, начало XX в.
97.	Дом Михаила Ивановича Пермякова с лавкой, 2-я половина XIX в.
98.	Торговый дом, 2-я половина XIX в.
99.	Дом с лавкой купца Сидорова, XIX в.
100.	Доходный дом Анны Федоровны Сатраповой, 1910 г.
101.	Здание Вологодского филиала проектного института «Гипролестранс», 1964 г. Архитектор Ющенко В.А.
102.	Банно-прачечный комбинат Северной железной дороги, 1929 г., проект П.И. Дуганова
103.	Дом-интернат для престарелых и инвалидов
104.	Дом жилой
105.	Дом жилой
106.	Дом жилой
107.	Жилой дом, 1950-е гг.
108.	Жилой дом, 1950-е гг.
109.	Жилой дом, 1950-е гг.
110.	Жилой дом, 1950-е гг.
111.	Жилой дом, 1950-е гг.
112.	Жилой дом
113.	Дом Христофора Семеновича Леденцова, XVIII в.
114.	Церковь во имя Святителя Леонтия, епископа Ростовского, 1758 г.
115.	Городской Дворец культуры. Клуб со зрительным залом на 300-320 мест. Архитектор К.К. Барташевич
116.	Дом дворянки Татьяны Алексеевны Чуровской, 2-я половина XIX в.
117.	Дореволюционный дом, 1914 г.
118.	Дом Марии Тимофеевны Григорьевой

119.	Дом Чернявской, 2-я половина XIX в.
120.	Дом жилой, конец XIX - начало XX вв.
121.	Бурса духовной семинарии, конец XIX в.
122.	Епархиальное училище. Административно-служебный корпус (баня), конец XIX - начало XX вв.
123.	Баня купца Кандида Ксанфиевича Сидорова (Назаровой), конец XIX в.
124.	Жилой дом
125.	Дом жилой, дореволюционный
126.	Церковь Николая Чудотворца на Валухе, 1755 г., с оградой и воротами Никольского кладбища
127.	Ворота дома купцов Бурловых, конец XIX в.
128.	Общежитие Совпартшколы. Архитектор Н.Н. Смирнов. Главный инженер Т.Д. Георгиев
129.	Дом Александра Алексеевича Галкина (разрешение на постройку 31 июня 1902 г.)
130.	Жилой дом
131.	Здание Вологодского духовного училища, 1813 г.
132.	Водонапорная башня, 1898 г.
133.	Часовня 2000-летия Рождества Христова, 2002 г. Архитекторы Г.И. Виноградов, А. Порозов
134.	Дом Николая Захаровича Капченко, начало XX в.
135.	Доходный дом Попова, начало XX в.
136.	Дом с лавкой купца Василия Капитоновича Катина, XIX в., 1900 г., начало XX в.
137.	Доходный дом М.Д. Пермякова, начало XX в., перестроен в 1960-е гг.
138.	Торговый дом купца Александра Иллиодоровича Шахова, 1904–1905 гг.
139.	Лавка при доме купца Василия Ивановича Семенкова, XIX в., начало XX в.
140.	Торговый дом купца Василия Ивановича Семенкова, XIX в., начало XX в.
141.	Дом с лавкой купца Я.А. Буторова, конец XIX в.
142.	Лавки купцов Я.А. Буторова и Воеводина, XIX в.
143.	Дом Дмитриева, 2-я половина XIX в.
144.	Лавка купца Ивана Федоровича Смирнова, 2-я половина XIX в.
145.	Гостиница «Светлорядская» купца Ивана Федоровича Смирнова, 2-я половина XIX в.
146.	Мануфактурный магазин купца Андрея Николаевича Буторова, 2-я половина XIX в.

147.	Ворота в парке Вологодского паровозо-вагоноремонтного завода (Кремлевский сад), 1950-е гг.
148.	Административное здание
149.	Дом Рождественской, конец XIX в.
150.	Дореволюционный дом Ульевой
151.	Дореволюционный дом Ульевой
152.	Жилой дом (дореволюционный дом)
153.	Дом Бестужева-Рюмина (Михайловой), 2-я половина XIX в.
154.	Средняя школа
155.	Дореволюционный дом Александра Николаевича Власьева, XIX в., 1960 год
156.	Дом жилой. Дом Надежды Владимировны Власьевой, 2-я половина XIX в.
157.	Дом жилой. Дом Александра Александровича Семенова-Девяткова, 2-я половина XIX в.
158.	Монастырь Спасо-Каменный Духов, Игуменский корпус, 2-я половина XIX в.
159.	Монастырь Спасо-Каменный Духов, хозяйственные постройки Спасо-Каменного Духова монастыря, 2-я половина XIX в.
160.	Монастырь Спасо-Каменный Духов, Собор Сошествия Святого Духа Свято-Духова монастыря, 2-я половина XIX в., 1652-1654 гг.
161.	Дом крестьянки Анны Ивановны Шарыгиной (Ешкилева), 1905 г.
162.	Дом Василия Максимовича Григорьева, середина XIX в.
163.	Дом Марии Ивановны Федосеевой, 2-я половина XIX в.
164.	Дом жилой, 1950-е гг.
165.	Дом Хитрова, 1905 г.
166.	Ворота стадиона «Динамо», 1965 г. арх. В.А. Ющенко, В.Ушаков
167.	Спортивно-развлекательный комплекс «Спартак»
168.	Жилой дом, 1930-е гг.
169.	Здание драматического театра, 1974 г., архитекторы Е.М. Ландау, И.А. Михалев, Ю.П. Федотов, инженер М.П. Махин
170.	Городской ломбард, 1904 г.
171.	Дом Связи, 1950-е годы, 1963 г.
172.	Часовня Арсения Комельского, 2-я половина XIX в.
173.	Хозяйственная постройка постоянного двора при доме Павла Ивановича Ледкова, 2-я половина XIX в.
174.	Хозяйственная постройка и каретник, 2-я половина XIX в.
175.	Ворота усадьбы Павла Ивановича Ледкова, 2-я половина XIX в.

176.	Магазин купца Александра Павловича Самарина, 1896 г., дом жилой, 2-я половина XIX в.
177.	Доходный дом купца Александра Павловича Самарина, 1910 г. (1908 г.), дом жилой, 2-я половина XIX в.
178.	Дом купца Александра Павловича Самарина, 1911 г., 2-я половина XIX в.
179.	Дом протоиерея Петра Васильевича Васильевского, 1867 г., с 1869 г. – Надеждиных, с 1912 г. - купца Ватагина
180.	Дом купца Николая Пименовича Кубрякова и мещанина А.Я. Добычина, 2-я половина XIX в., 1904 г.
181.	Дом Веры Фёдоровны Колобовой, после 1910 г.
182.	32-квартирный жилой дом Вологодского Совнархоза. 1958-1959 гг.
183.	Дом жилой. В доме жила М.В. Щуко (Народная артистка РСФСР, Почетный гражданин города Вологды)
184.	Дом клира и приходского училища Кирилловской церкви, конец XIX в.
185.	Здание железнодорожной водоканализационной станции, конец XIX в.
186.	Дом купца Гусева, XIX в., 1955 г.
187.	Здание губернской земской аптеки, 1882 г., 1908 г.
188.	Комплекс губернского тюремного замка, 1824 г., конец XIX в.
189.	Бывшее общежитие военизированной охраны (ВОХР), 1947-1948 гг. Автор проекта инженер Козловская
190.	Дом Марии Захаровны Смирновой, начало XX в.
191.	Дом Екатерины Степановны Гудковой, конец XIX в.
192.	Здание приюта, 1780 г.
193.	Столовая Льнокомбината, 1958 г.
194.	Школа фабрично-заводского ученичества, 1937-1939 гг.
195.	Административное здание, 1938 г.
196.	Производственное здание, башня, 1930-1950-е гг.
197.	Производственные корпуса, 1930-1950-е гг.
198.	Жилой дом, 1950-е гг.
199.	Жилой дом, 1950-е гг.
200.	Здание железнодорожного училища, начало XX в.
201.	Здание администрации железнодорожного училища, 1910 г.
202.	Дом жилой, 1-я половина XIX в.
203.	Дом для служащих Пермского ремесленного училища, 1913-1914 гг.
204.	Архангельские казармы, перестроенные в Арестантское исправительное отделение: главный корпус, административный корпус, дом свиданий, флигель, мастерские, лазарет, хлебопекарня, баня, 1853 г., 1882-1885 гг., 1901 г.
205.	Дом, в котором в 1867-1869 годах жил, находясь в ссылке, писатель-публицист, революционный демократ Шелгунов Николай Васильевич, 1824-1891 гг.

206.	Управляющая компания «Вологодские инженерные системы и сети»
207.	Дом крестьянина Александра Матвеевича Крупенникова, 1891 г.
208.	Здание ремесленного училища имени Д.С. Пермякова, 1914 г.
209.	Дом жилой, 1956 г.
210.	Дом жилой, 1956 г.
211.	Дом жилой, 1956 г.
212.	Дом жилой, 1956 г.
213.	Дом с лавкой крестьянина Василия Александровича Соловьева, 1904-1907 гг.
214.	Дом Волкова (деревянный), XIX в.
Категория «средовые»	
215.	Дом жилой многоквартирный, 1940-1941, 1948 гг.
216.	Дом полицмейстера Четыркина
217.	Кельи Ново-Девичьего (Горне-Успенского) монастыря, 1869 г., 1938 г.
218.	Дом кружевниц Ново-Девичьего (Горне-Успенского) монастыря
219.	Дом Шушпанова, 1901 г.
220.	Жилой дом, дореволюционный дом
221.	Жилой дом, дореволюционный дом
222.	Дом Агнии Яковлевны Поповой, начало XX в.
223.	Дореволюционный дом Татьяны Васильевны Лабзиной
224.	Жилой дом Дес-Фонтейнеса
225.	Дом жилой многоквартирный, 1956-1957 гг. Архитектор Ершов
226.	Дом жилой, конец XIX в. Дореволюционный дом, перенесённый с ул. Кирова, 67
227.	Дом жилой многоквартирный, 1956-1959 гг.
228.	Административное здание (бывший районный комитет Коммунистической партии Советского союза), 1954-1956 гг.
229.	Жилой дом, 1912-1937 гг.
230.	Жилой дом, 1918 г.
231.	Многоквартирный жилой дом, 1949 г.
232.	Жилой дом, дореволюционный
233.	Жилой дом, дореволюционный
234.	Жилой дом с мастерской, начало XX в.

235.	Жилой дом, 1951 г.
236.	Дом Алексея Афанасьевича Максимова, 1908 г.
237.	Жилой дом, 1958 г.
238.	Жилой дом, 1937 г.
239.	Жилой дом, 1952 г.
240.	Дом жилой
241.	Дом жилой
242.	Жилой дом, 1940 г.
243.	Вологодский техникум железнодорожного транспорта. Корпус № 2
244.	Здание бывшего Управления Сухонского речного пароходства, 1938-1940 гг.
245.	Жилой дом, 1951-1954 гг.
246.	Жилой дом, 1951 г.
247.	Жилой дом с магазином, 1956 г.
248.	Жилой дом, 1947 г.
249.	Жилой дом, 1959 г.
250.	Торговые ряды, XIX в.
251.	Дом жилой, 1950-е гг.
252.	Школа колхозных кадров, 1953-1960 гг.
253.	Жилой дом, 1958 г.
254.	32-квартирный жилой дом швейной фабрики, 1950-е гг.
255.	Дом жилой, дореволюционный
256.	Дореволюционный дом
257.	Производственное здание со складскими помещениями, конец XIX в.
258.	Дом купца Ивана Дмитриевича Свешникова, 2-я половина XIX в.
259.	Здание общежития Вологодского государственного университета (ВоГУ)
260.	Дореволюционный дом Полиевктова

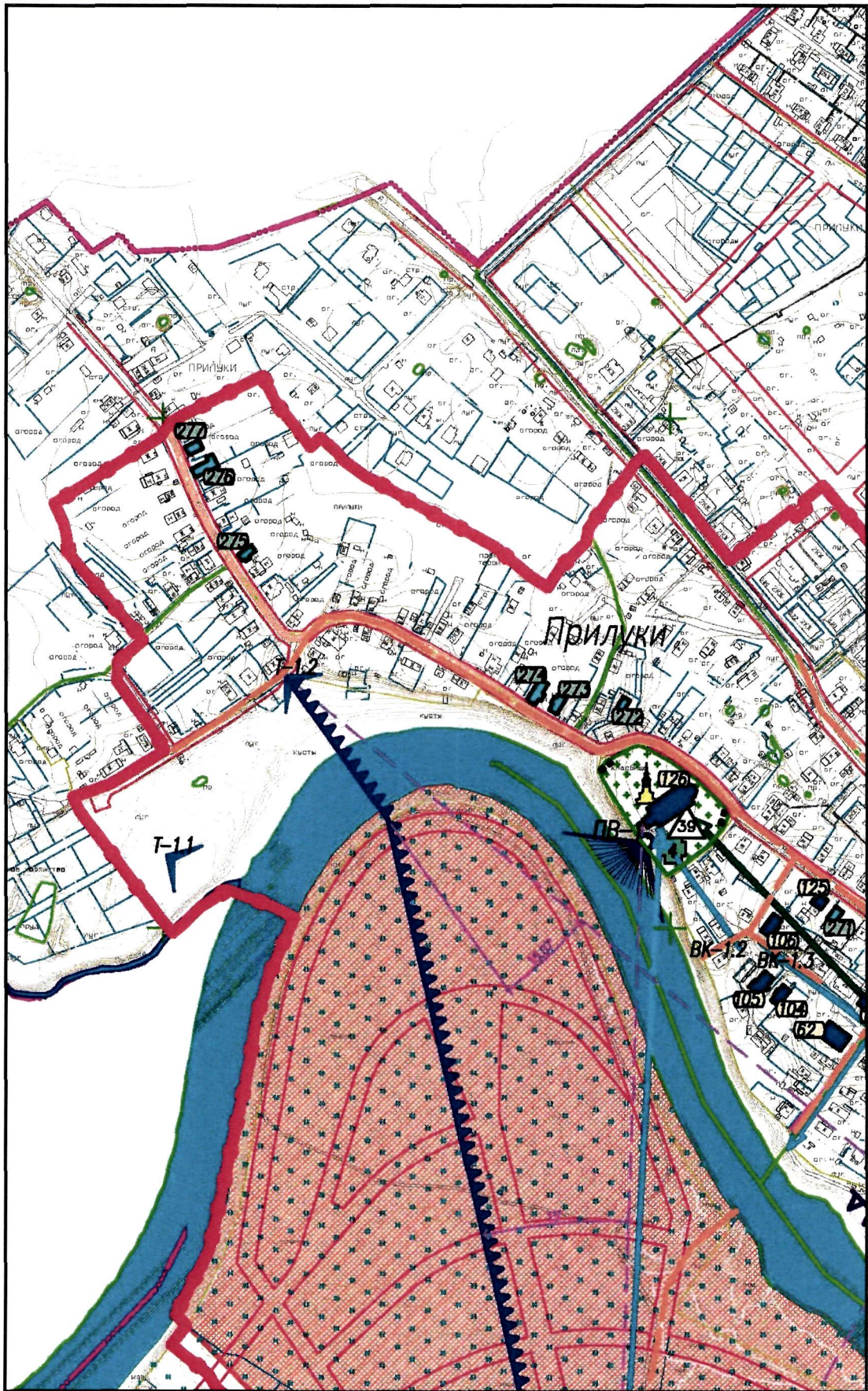
261.	Вологодская областная научная библиотека, 1956 г., 1963 г.
262.	Флигель дома купчихи Евгении Александровны Ульевой, конец XIX в.
263.	Московский государственный юридический университет имени О.Е. Кутафина (МГЮА)
264.	Дом с лавкой купца Фёдора Павловича Веденева, около 1900 г.
265.	Дом жилой, 1938 г.
266.	Жилой дом
267.	Дом Николая Васильевича Самарина, 1857 г.
268.	Здание строительного колледжа
269.	Жилой дом, 1950-е гг.
270.	Дом крестьянина Катина, 2-я половина XIX в.
271.	Дом жилой, дореволюционный
272.	Дом жилой, дореволюционный
273.	Дом жилой, дореволюционный
274.	Дом жилой, дореволюционный
275.	Дом жилой
276.	Дом жилой
277.	Дом жилой
278.	Жилой дом, 1940 г.
279.	Жилой дом
280.	Дом Василия Михайловича Табарова (Голубева) (разрешение на постройку 7 сентября 1898 г.)
281.	Дом купца Дмитрия Николаевича Коноплева
282.	Лавка, конец XIX в.
283.	Жилой дом, 1935 г.

284.	Жилой дом, 1958 г.
285.	Жилой дом, 1941 г.
286.	Жилой дом, 1941 г.
287.	Жилой дом (административное здание), 1-я половина 1950-х гг.
288.	Жилой дом (административное здание), 1-я половина 1950-х гг.
289.	Дореволюционный дом Соколова
290.	Доходный дом, 2-я половина XIX в. Дом Александра Аполосовича Ордина, 1826 г.
291.	Кладовая при доме Василия Максимовича Григорьева, XIX в.
292.	Жилой дом
293.	Дом фотографа Ливерия Викторовича Раевского, 1912 г.
294.	Жилой дом, 1953 г.
295.	Жилой дом, 1955 г.
296.	Хозяйственная постройка, 2-я половина XIX в.
297.	Дом Анны Васильевны Дес-Фонтейнес, 1906 г.
298.	Дом Петра Эдуардовича Дес-Фонтейнес, 2-я половина XIX в.
299.	Дом купца Дмитрия Ивановича Чиркова, 2-я половина XIX в.
300.	Дом Беляева (Киршина), XIX в. После сноса построен по обмерам в 1990-е годы
301.	Лаборатория при Губернской земской аптеке, 1882 г.
302.	Электростанция при губернской земской больнице, 1912 г.
303.	Дом купца Дмитрия Николаевича Коноплёва. С 20 августа 1910 г. - страхового общества «Якорь»
304.	Дом Варакина, конец XIX в.
305.	Дом жилой, 1848 г.
306.	Дом Александра Петровича Орлова, 1892 г.
307.	Дом дворянина Михаила Алексеевича Агаркова, 2-я половина XIX в.
308.	Школа № 11, 1951-1955 гг.

309.	Жилой дом, 1939 г.
310.	Дом жилой, 1900 г.
311.	Дом жилой, 1900 г.
312.	Дом крестьянки Марии Африкановны Смирновой
313.	Жилой дом (заселен в 1954 г.), архитектор Великанов
314.	Общежитие на 100 мест, 1957 г., архитектор Криппа
315.	Жилой дом, 1954 г., архитектор Великанов
316.	Жилой дом, 1954 г., архитектор Великанов
317.	Жилой дом, 1958 г. Государственные архитектурные мастерские. Архитекторы А.Н. Аранович и Е.С. Савченко
Категория «инженерные сооружения»	
318.	Водоемная башня. Архитектор – В.Г. Шухов, конец XIX века
319.	Октябрьский мост, 1928-1931 гг.

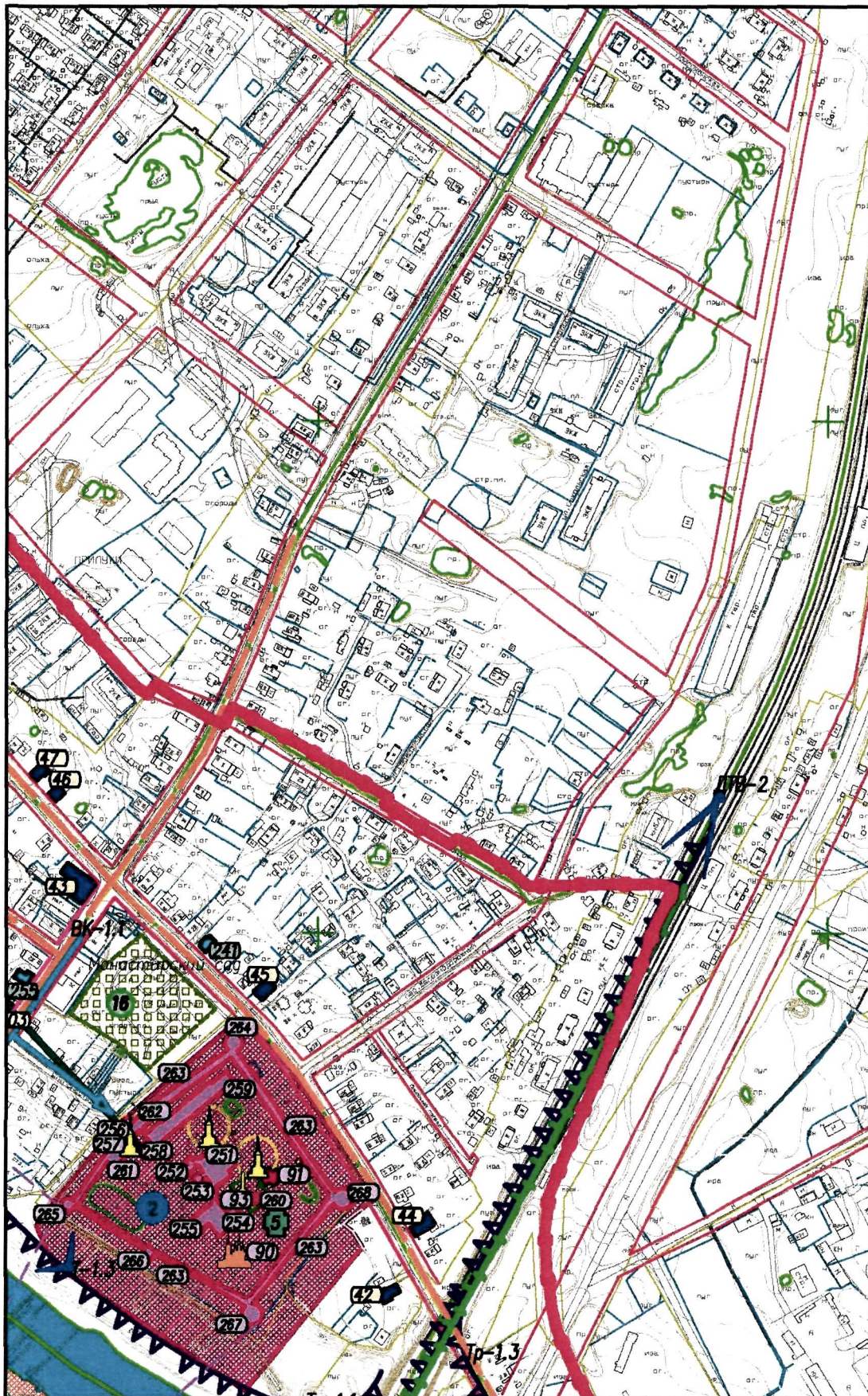
N п/п (N на чертеже)	Экспликация гражданских высотных доминант
1	Водонапорная башня, ул. С. Орлова, 4.
2	Водоемная башня, пер. Движенческий, 10.
3	Здание пожарной каланчи III-пожарной части г. Вологды, ул. Чернышевского, 33.
4	Башня на территории Льнокомбината (производственное здание), (середина XX в.)
N п/п (N на чертеже)	Наименование
Существующие мосты на территории исторического поселения город Вологда	
1	Октябрьский мост (ул. С. Орлова – ул. Чернышевского)
2	Красный мост (ул. Зосимовская – ул. Добролюбова)
3	Мост Восьмисотлетия (ул. Предтеченская – ул. Прокатова)
4	Пешеходный мост (ул. мира – ул. Пушкинская)
5	Винтеровский мост (ул. Октябрьская – ул. Герцена)
6	Мяснорядский мост (ул. Мира – ул. Козленская)
7	Каменный мост (пр. Победы – Советский пр.)
8	Рыбнорядский мост (ул. Лермонтова – ул. С. Орлова)
9	Веденеевский мост (ул. Чехова – ул. Мира)
10	Горбатый мост
11	Ленинградский мост
Nп/п (N на чертеже)	Экспликация ценного городского озеленения
Озеленение, существующее с XVII–XX вв.	
1	Парк "Кремлевский сад"
2	Сквер перед зданием ВоГУ
Озеленение, существующее с XIX–XX вв.	
Городские сады и парки:	
3	Сад по ул. Ветошкина, (Самаринский сад XIX века), 1939 г.
Скверы:	
4	Сквер на Соборной горке, 1824 г.
5	Сквер у Кремлевской стены
6	Сквер по проспекту Победы перед жилым зданием по пр. Победы, 33
7	Сквер по ул. Мира (аллея по улице Мира, 1842 г.)
8	Сквер на площади Революции, 1953 г. (пл. Революции), (бывший Комсомольский сквер (Александровский сад 1824 г.)
9	Сквер у церкви Иоанна Предтечи в Рощенье (Детский парк, 1898 г. ("Парк имени Александра Сергеевича Пушкина")
10	Сквер у Дома Петра I, 1872 г.

Бульвары:	
11	Бульвар по ул. Октябрьской, 1822 г. (в том числе: сквер по улице Ленинградский, 1822 г.; сквер по улице Ленинградской (бывший Пятницкий бульвар, 1858-1860 гг.); сквер Театральный по улице Октябрьской, заложен в 1954-1955 гг.)
12	Бульвар по проспекту Победы, 1858 г.
13	Бульвар по ул. Мира (вдоль р. Золотухи), 1822 г.
Озеленение, существующее с XX-XXI вв.	
Городские сады и парки:	
14	Парк Мира
15	Парк Ветеранов труда (парк культуры и отдыха Ветеранов труда) 1956 г.
16	Монастырский сад, 2007 г.
17	Сад по ул. Машиностроительной (левый берег р. Вологды вдоль ул. Машиностроительной)
18	Сад по набережной 6 Армии (бывший Красноармейский парк)
Скверы:	
19	Сквер у памятника 800-летия города Вологды (сквер на Лениной площадке), 1947 г.
20	Сквер у памятника Ильюшину
21	Пионерский сквер, 1954-1955 гг.
22	Сквер на р. Копанке
23	Сквер на площади Бабушкина
24	Сквер 825-летия города Вологды, 1972
25	Кировский сквер
26	Сквер на площади Анатолия Семеновича Дрыгина
27	Сквер у дома Культуры Льнокомбината, 1955-1958 гг.
28	Сквер по ул. Текстильщиков, перекресток ул. Беляева, ул. Текстильщиков (нечетная сторона)
29	Сквер по ул. Текстильщиков (перекресток ул. Беляева, ул. Текстильщикова (четная сторона).
Бульвары:	
30	Бульвар по ул. Пушкинской
31	Бульвар по ул. Первомайской
32	Бульвар по ул. Пирогова
33	Бульвар по ул. Текстильщиков
34	Бульвар по ул. Беляева
№п/п (№ на чертеже)	Экспликация площадей
1	Кремлевская площадь
2	Торговая площадь
3	Площадь Бабушкина
4	Площадь Революции

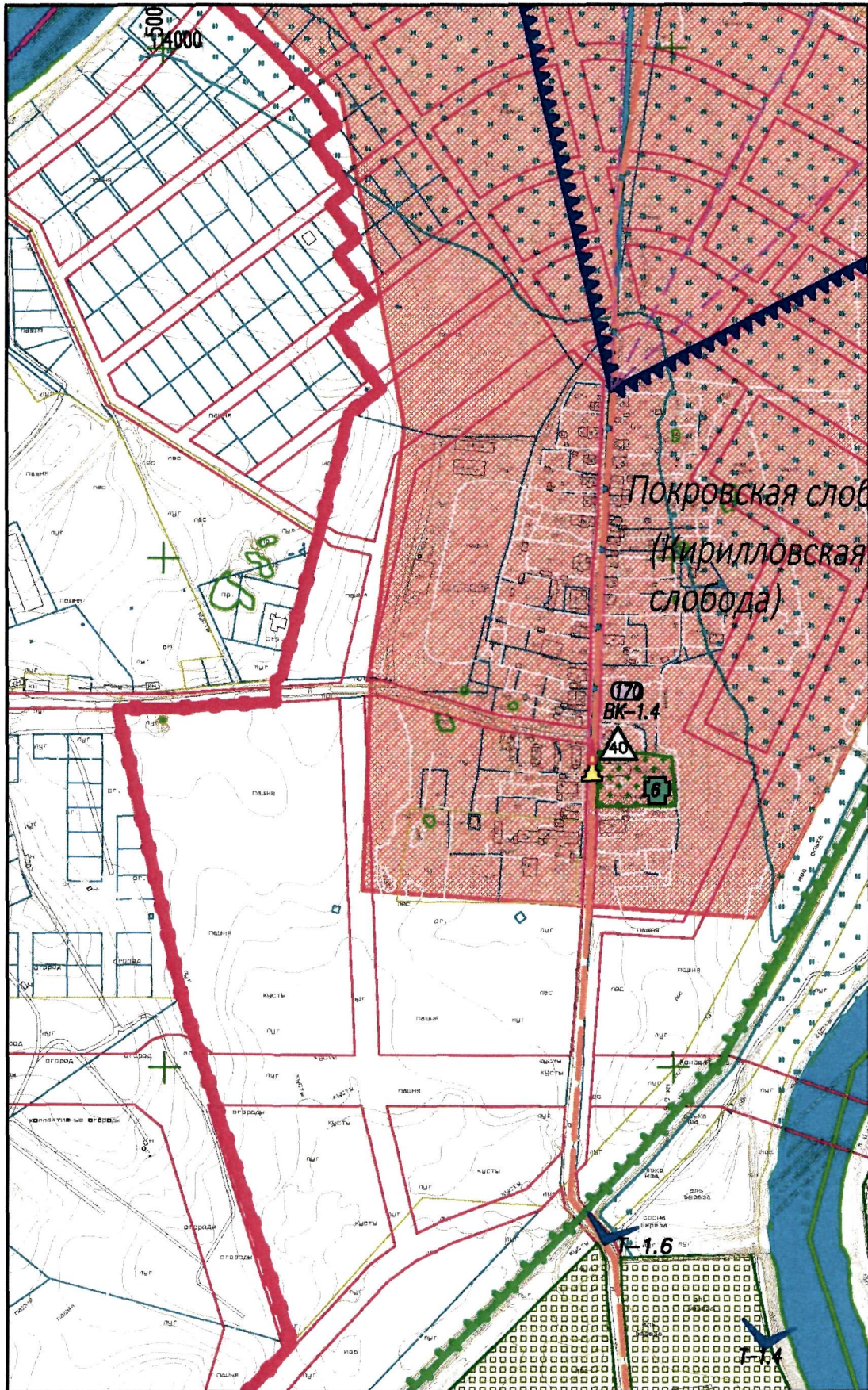


Масштаб 1:5000

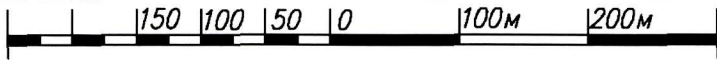
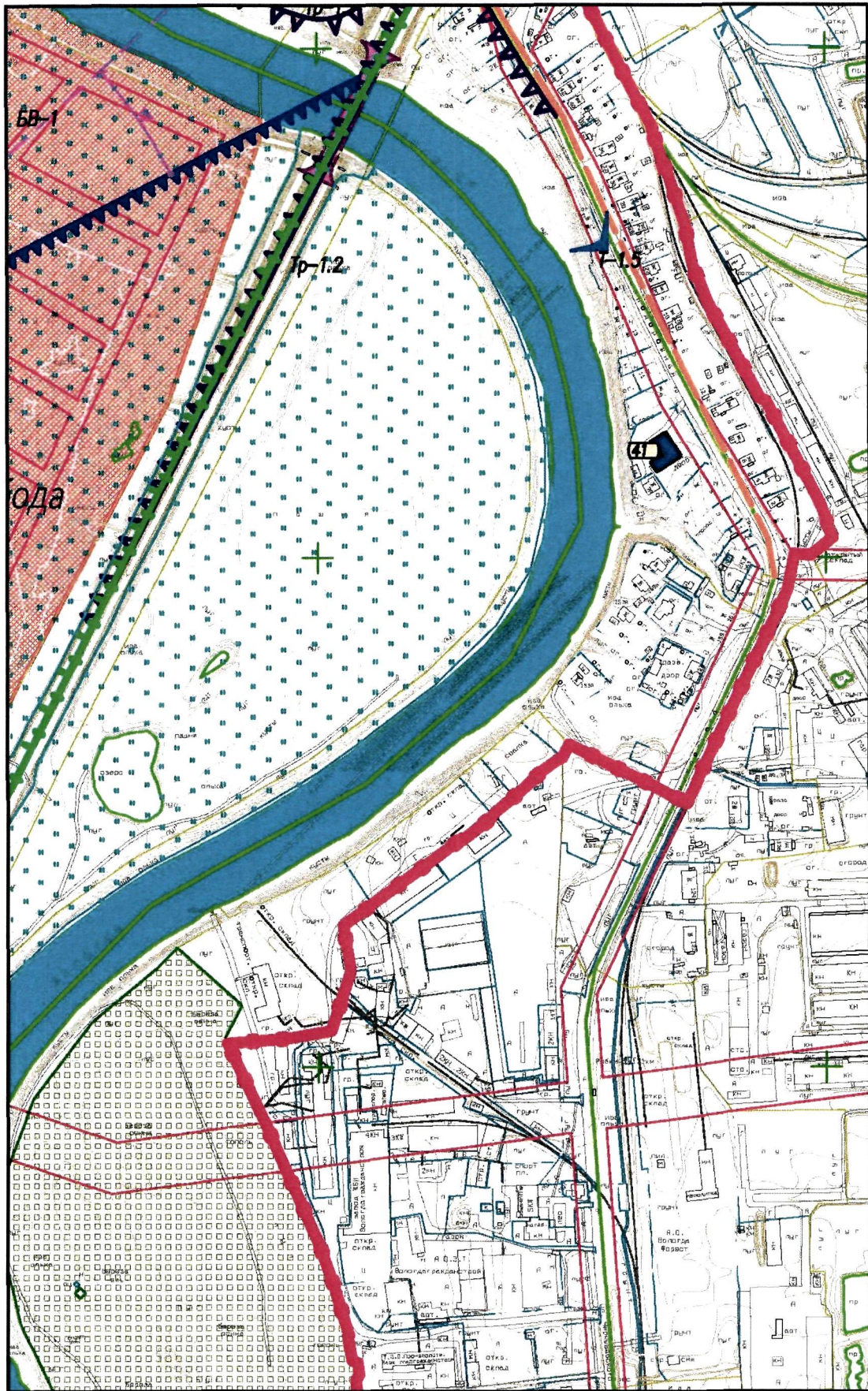
Лист 1



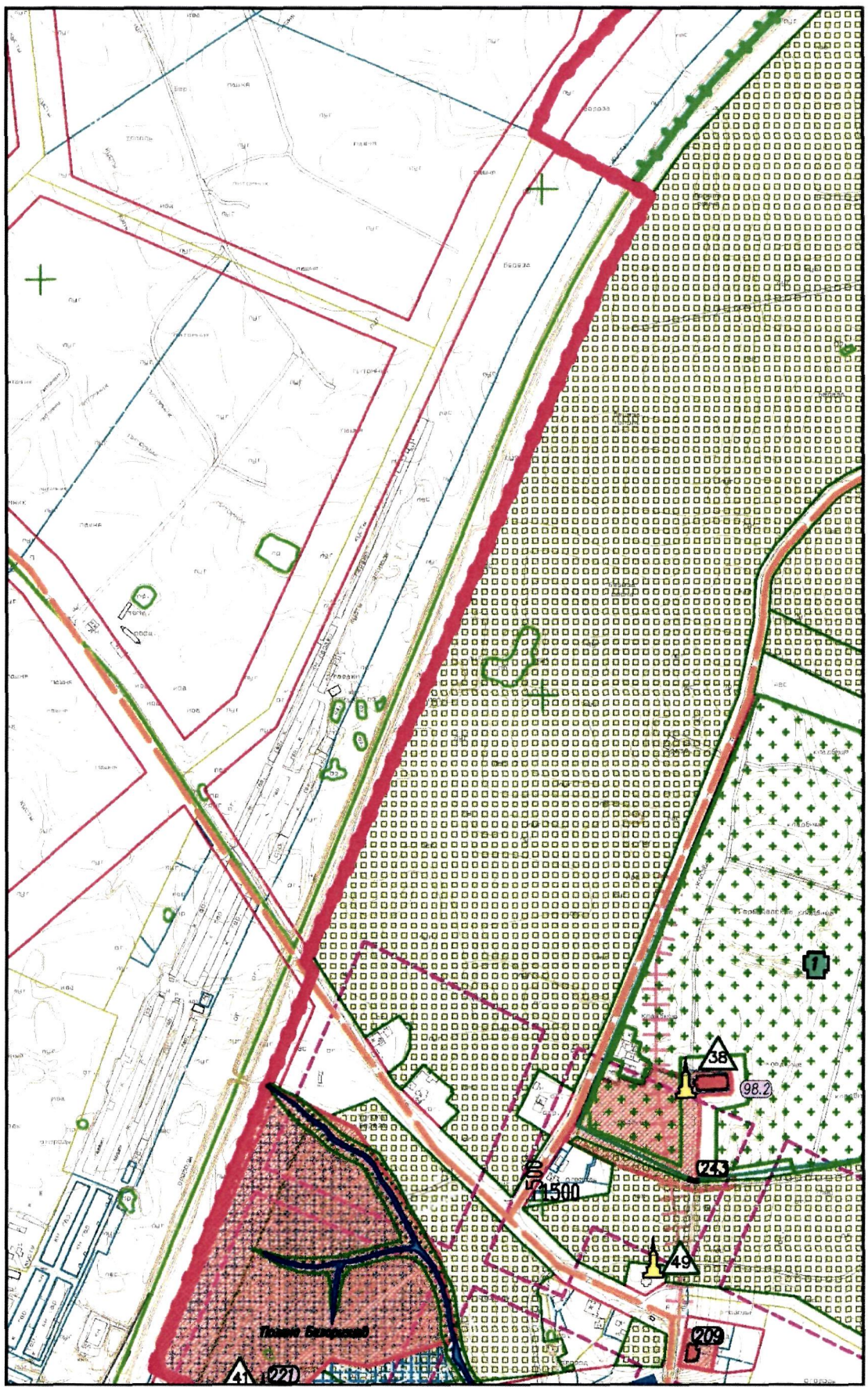
Масштаб 1:5000




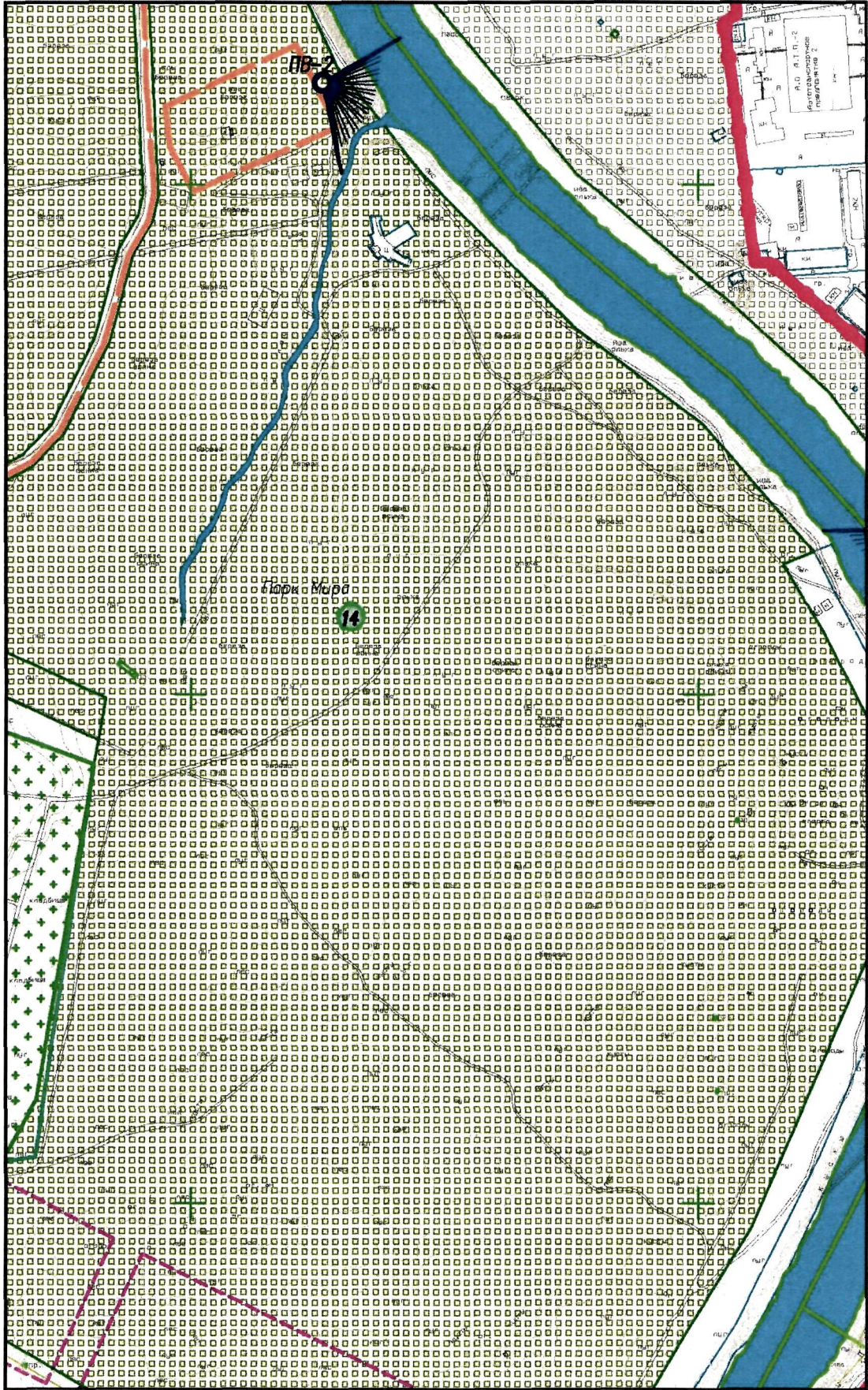
150 100 50 0 100м 200м Масштаб 1:5000



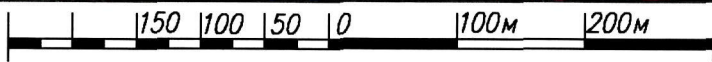
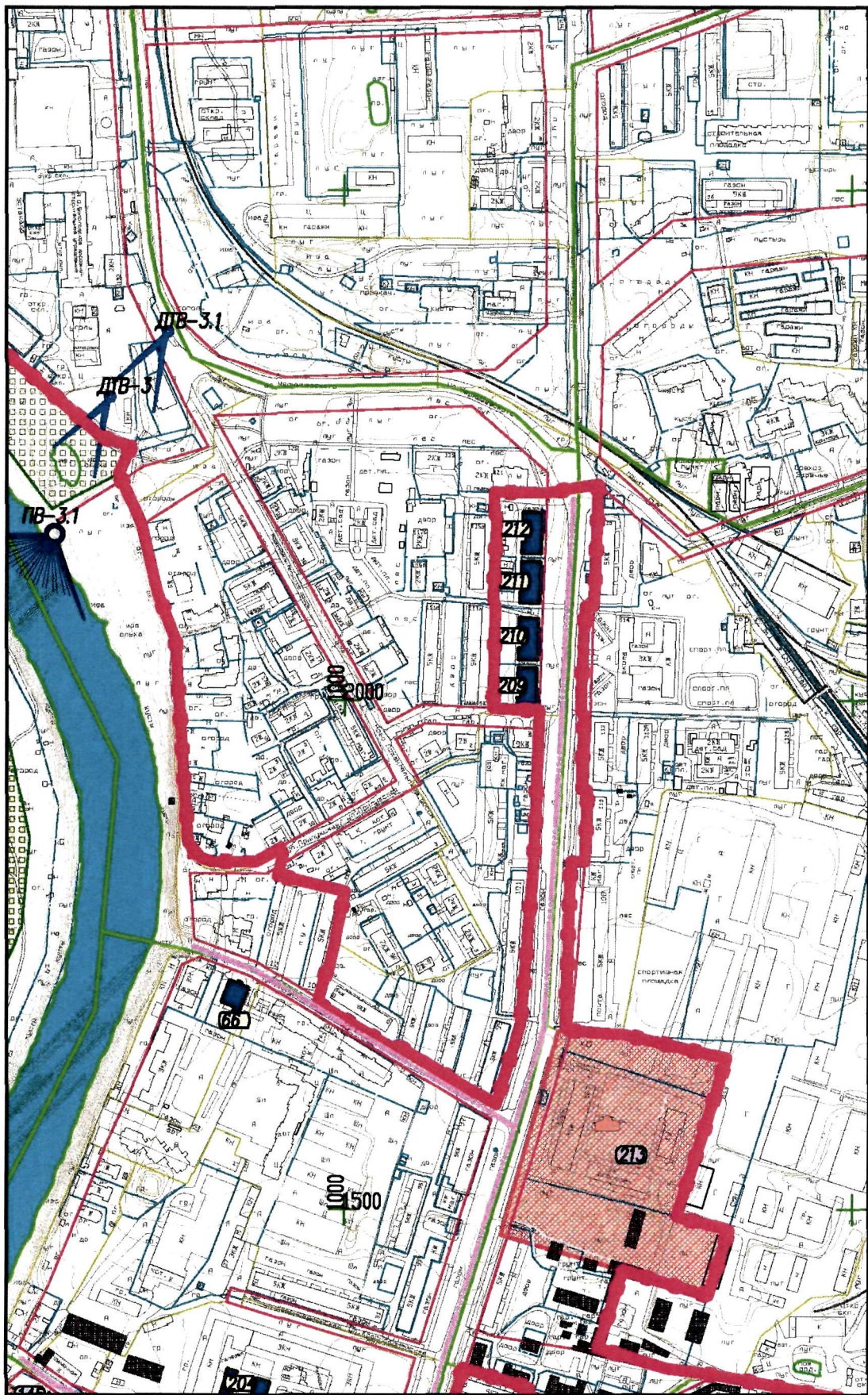
Масштаб 1:5000



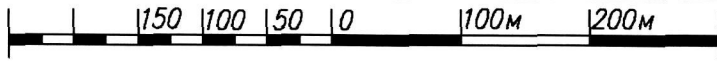
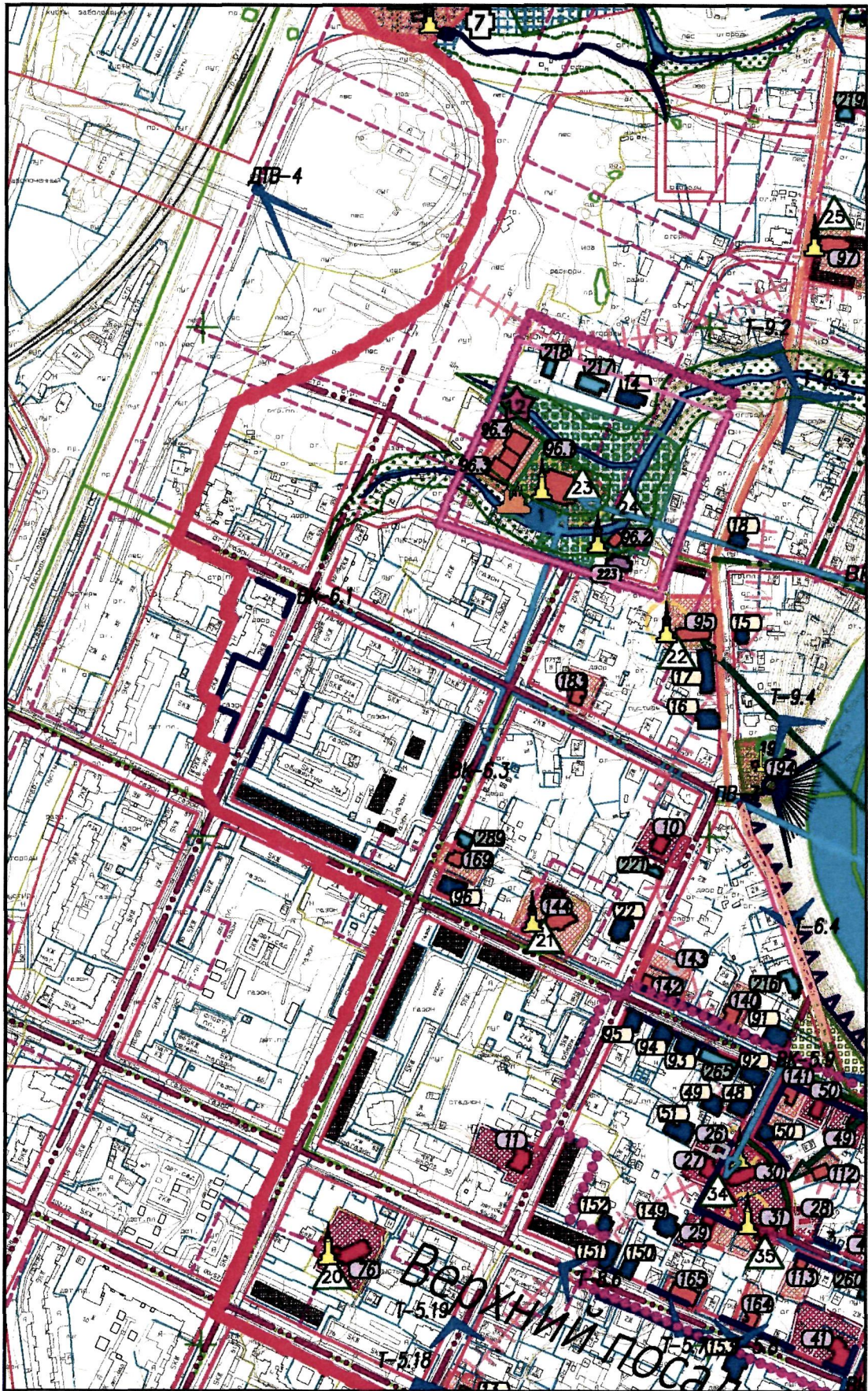
Масштаб 1:5000



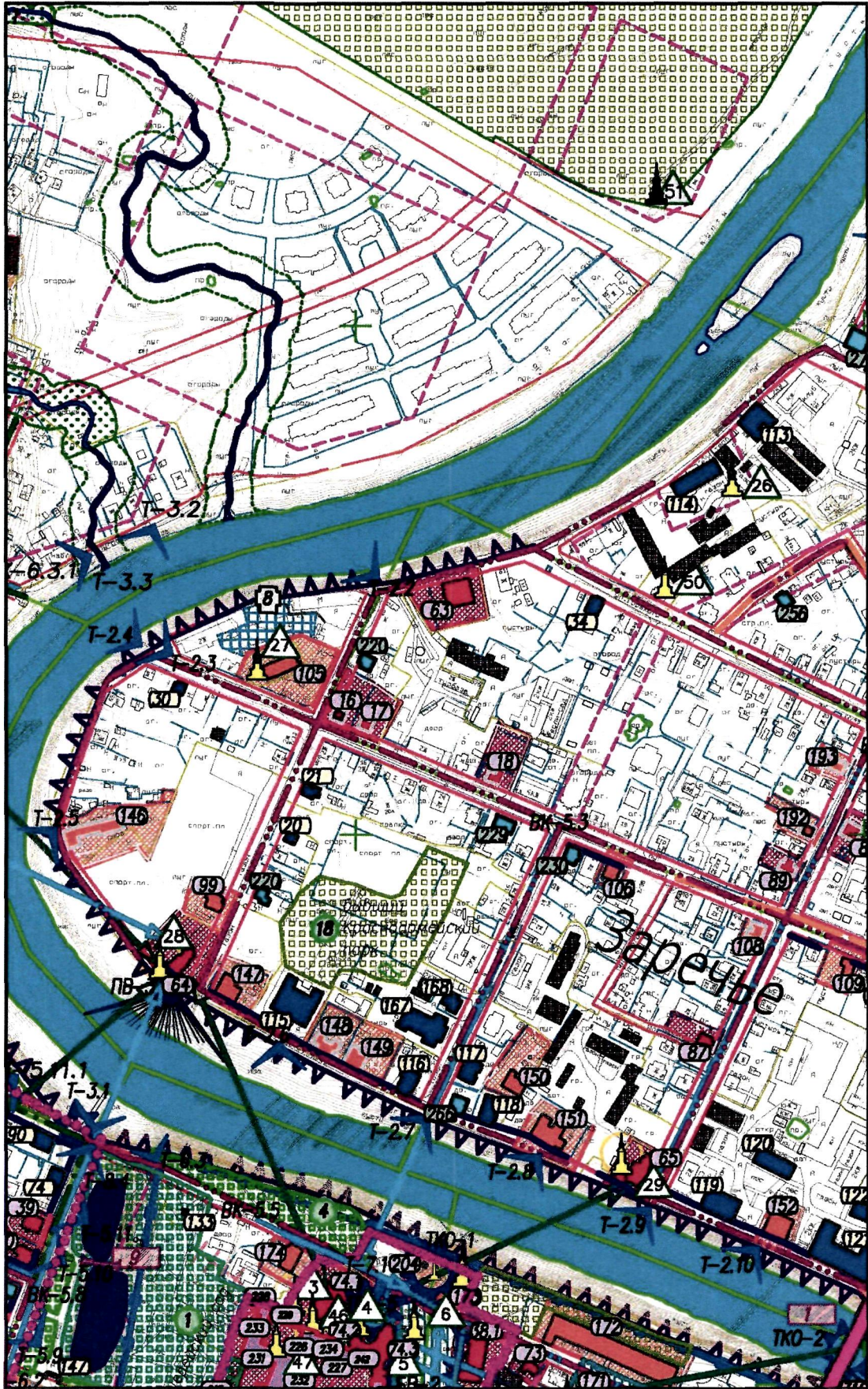
Масштаб 1:5000

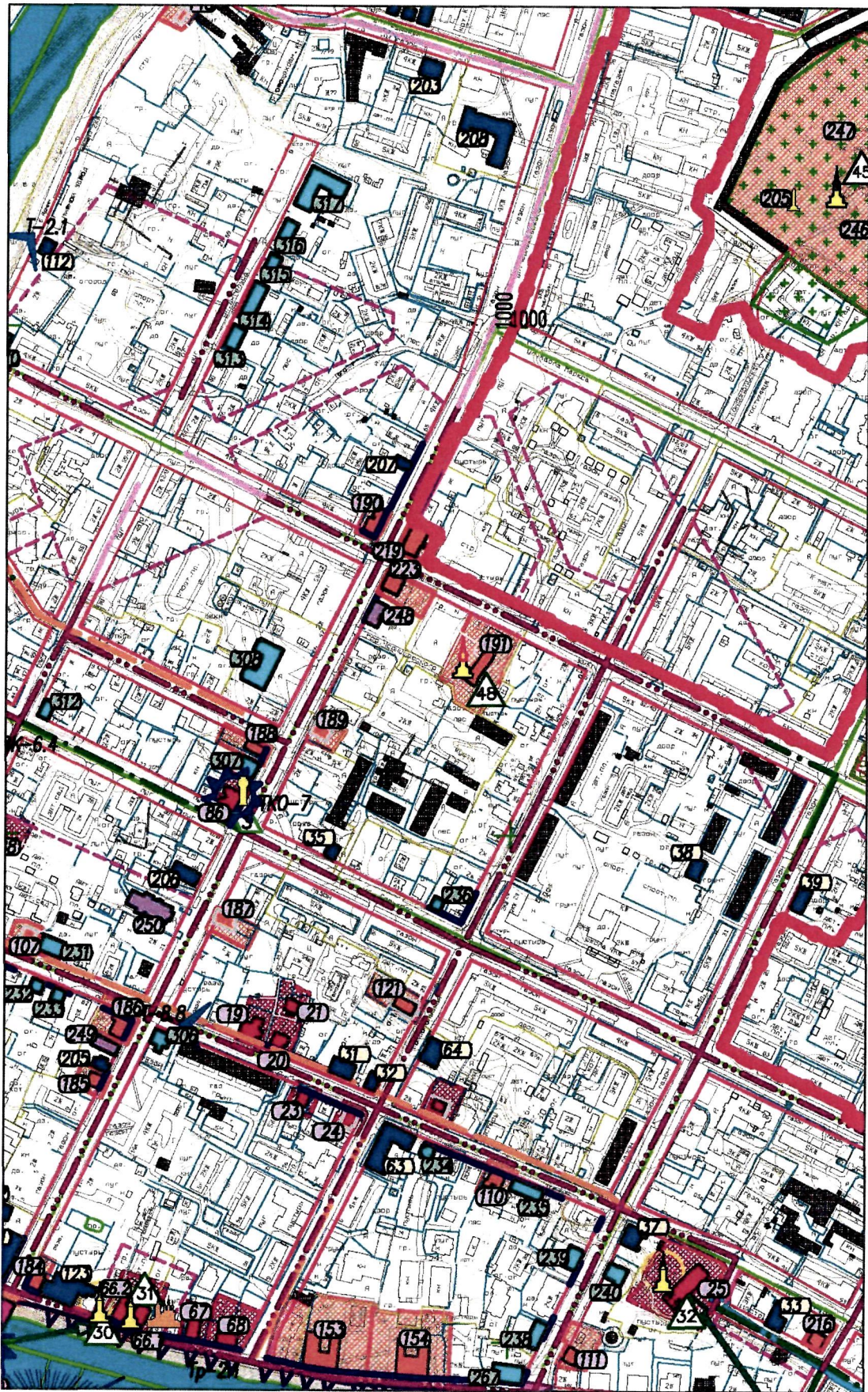


Масштаб 1:5000

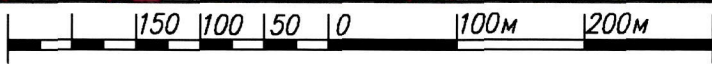
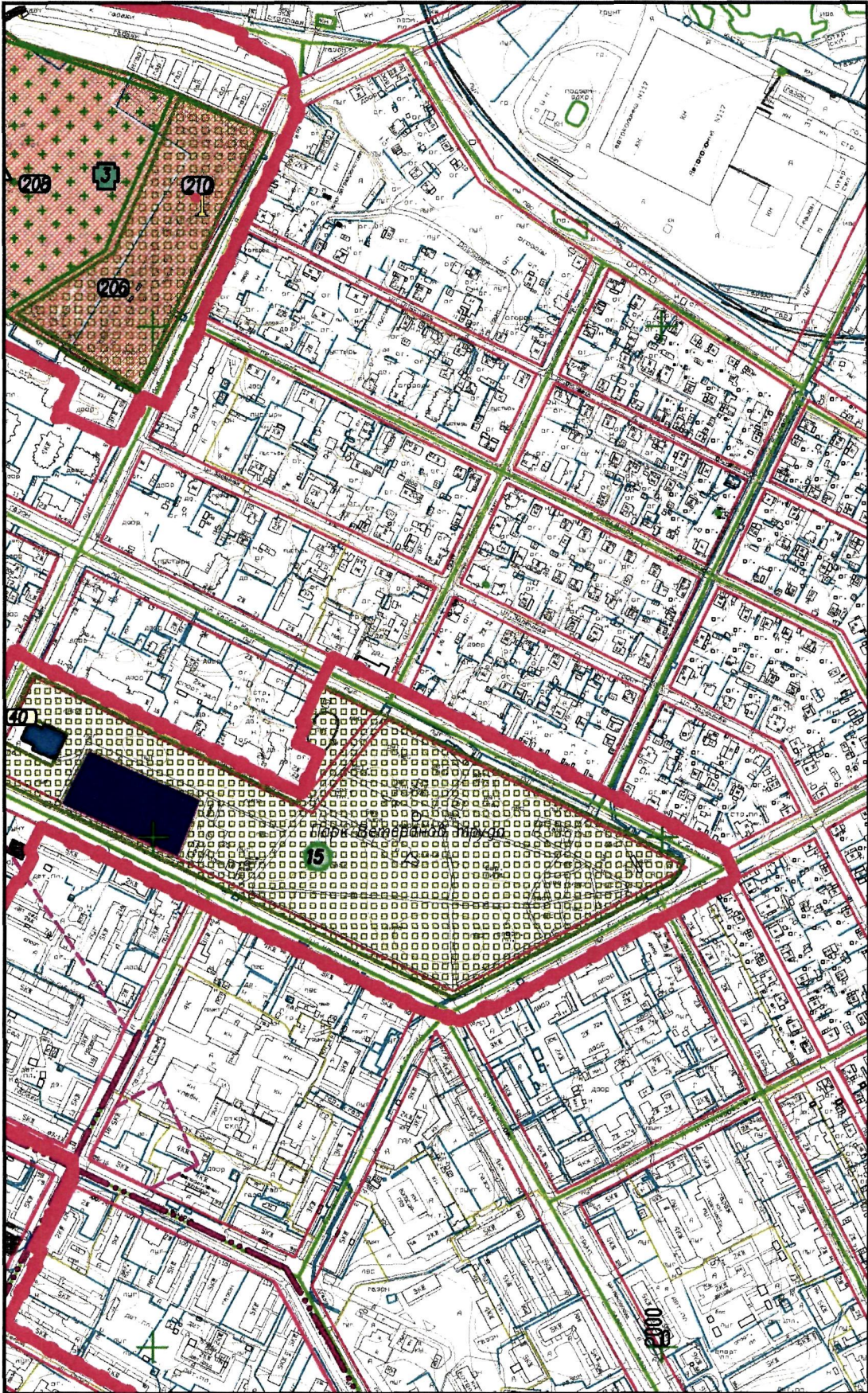


Масштаб 1:5000

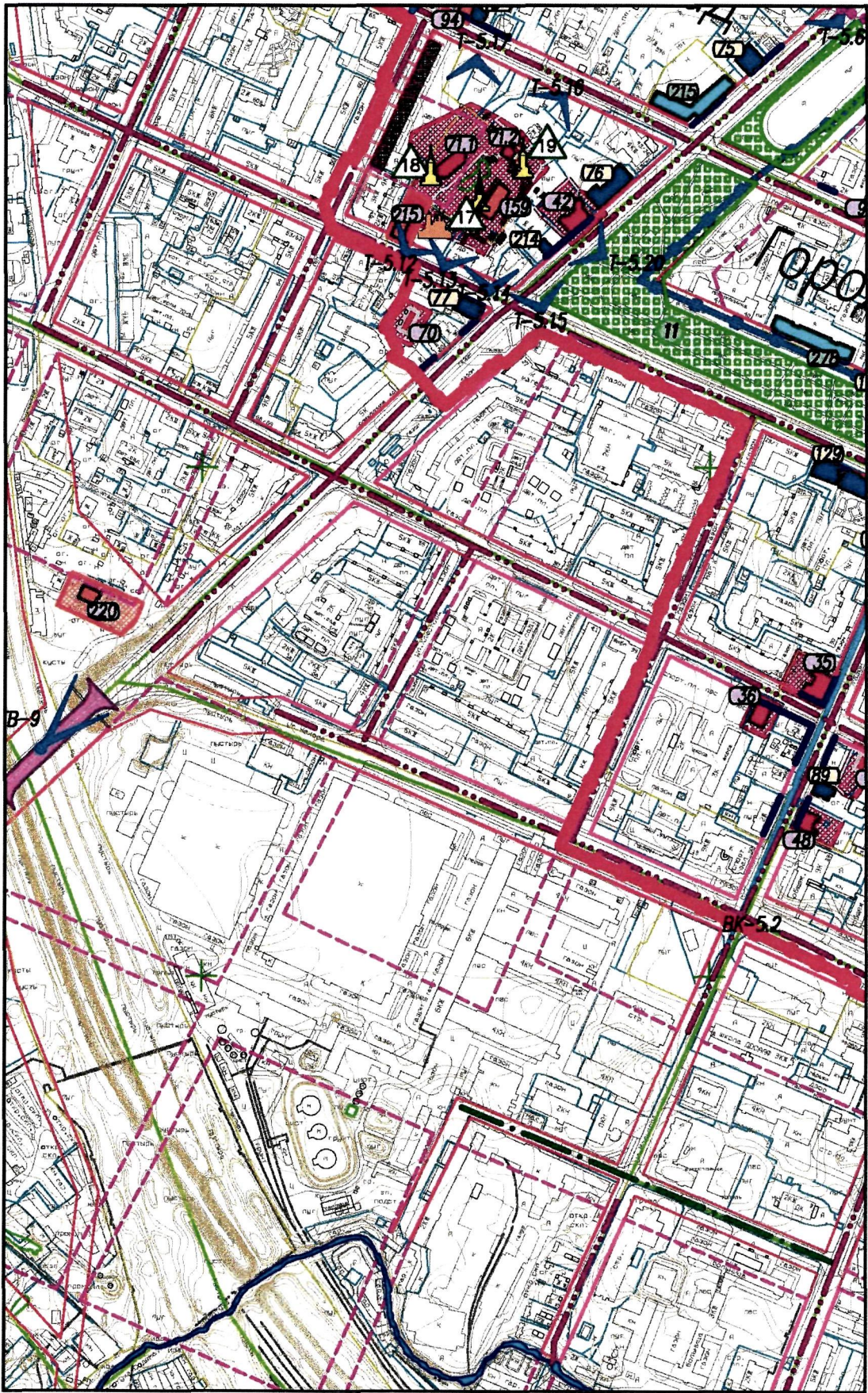





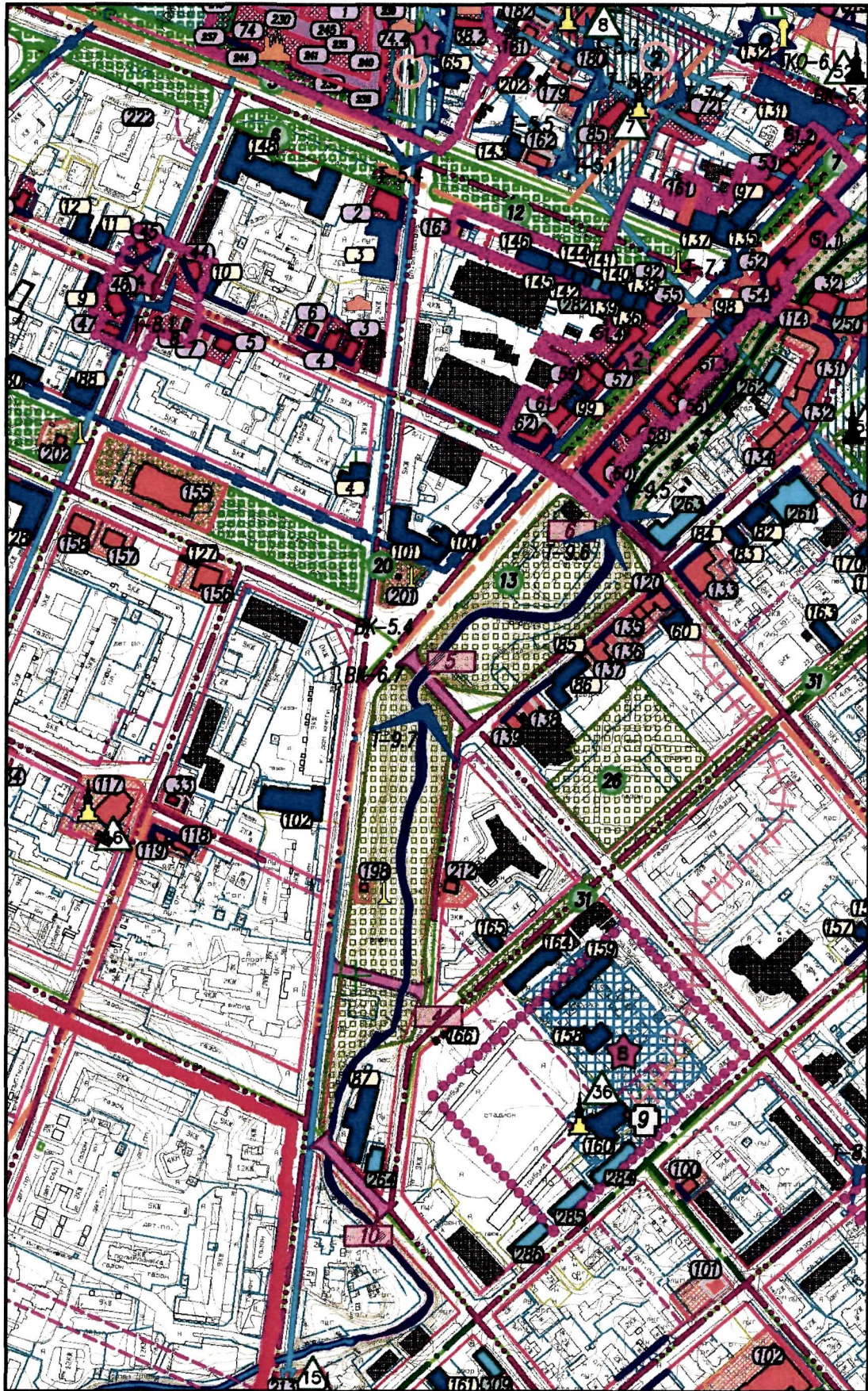
Масштаб 1:5000



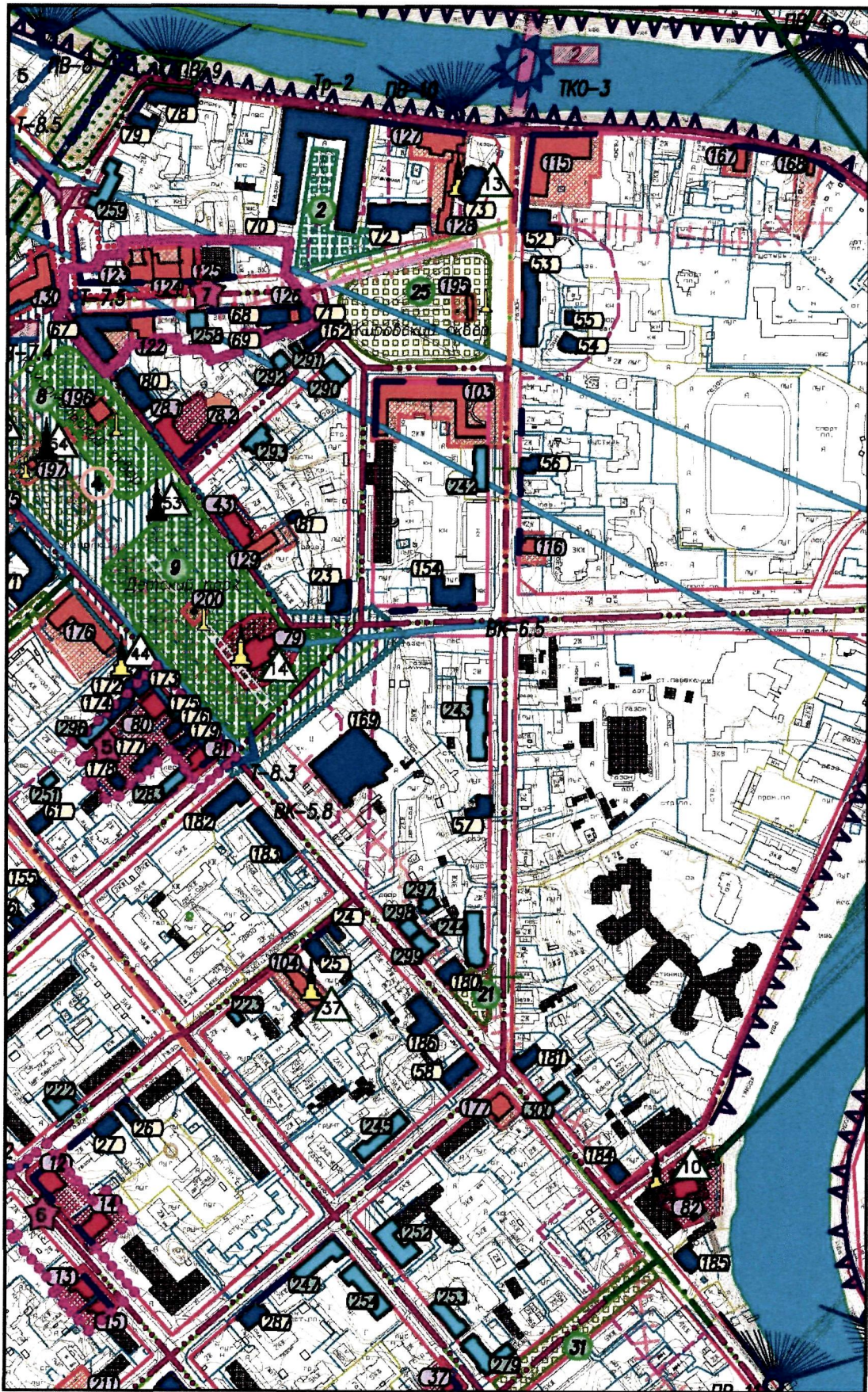
Масштаб 1:5000



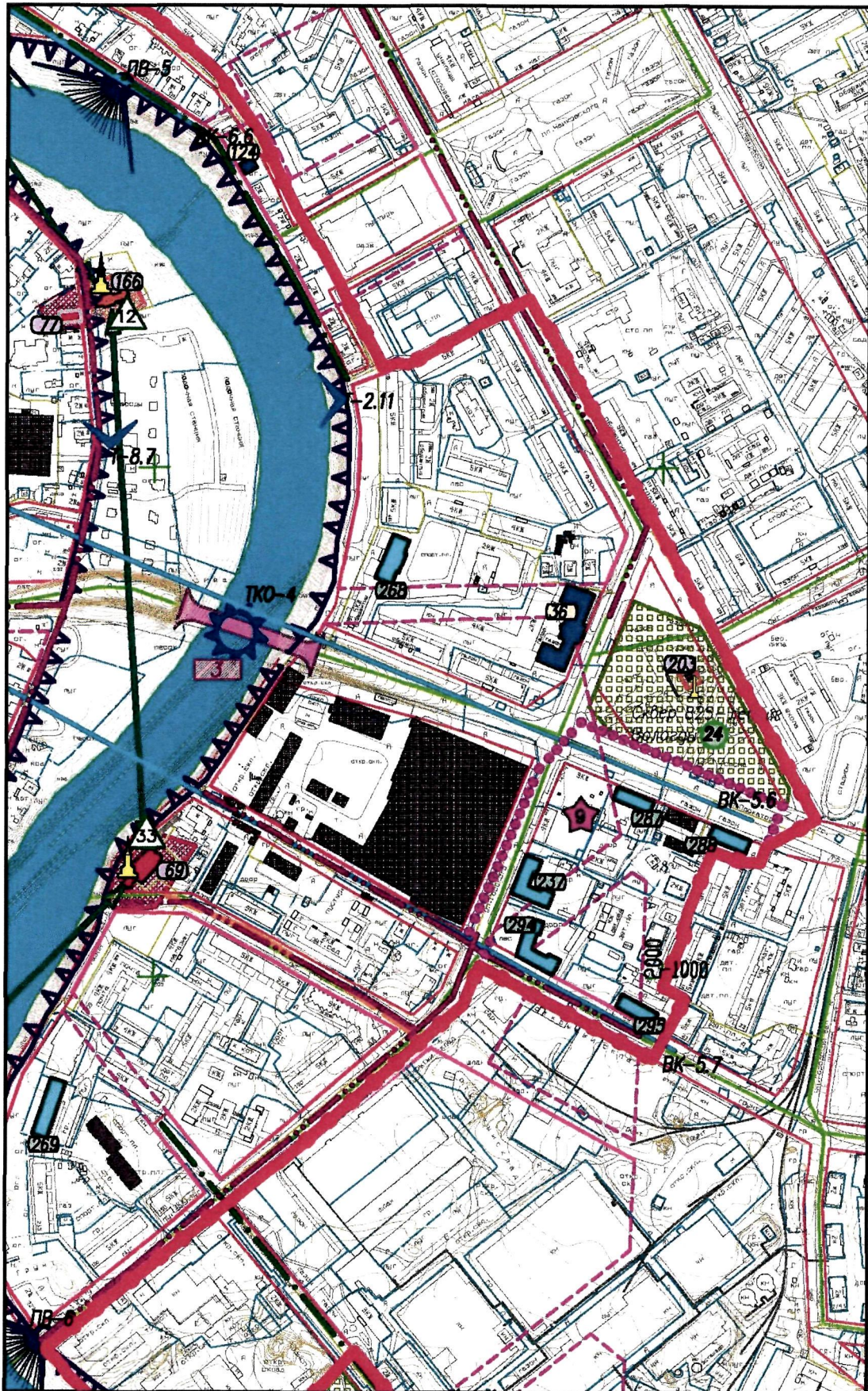
Масштаб 1:5000



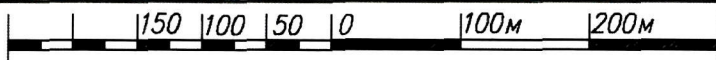
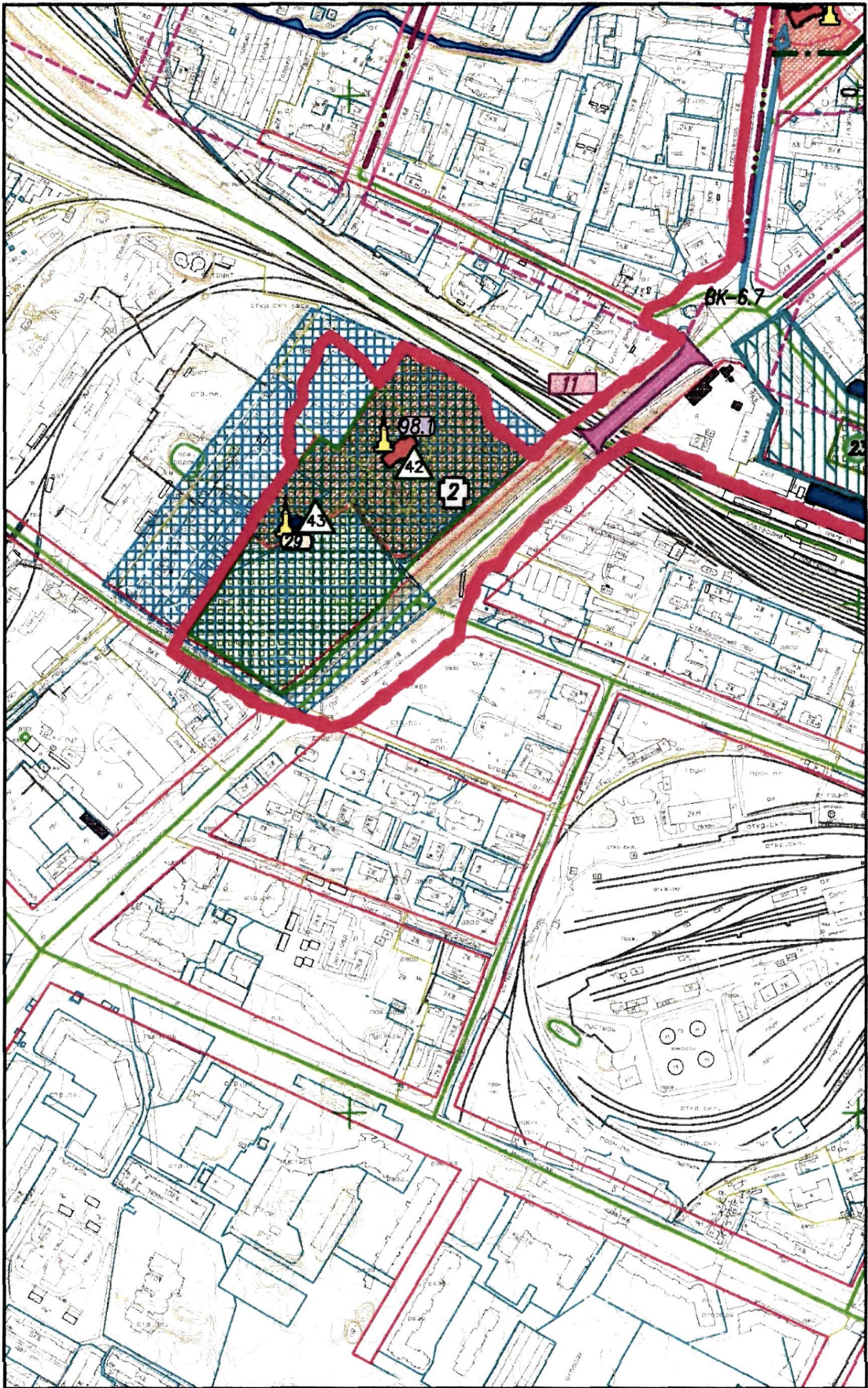
Масштаб 1:5000



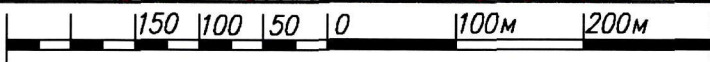
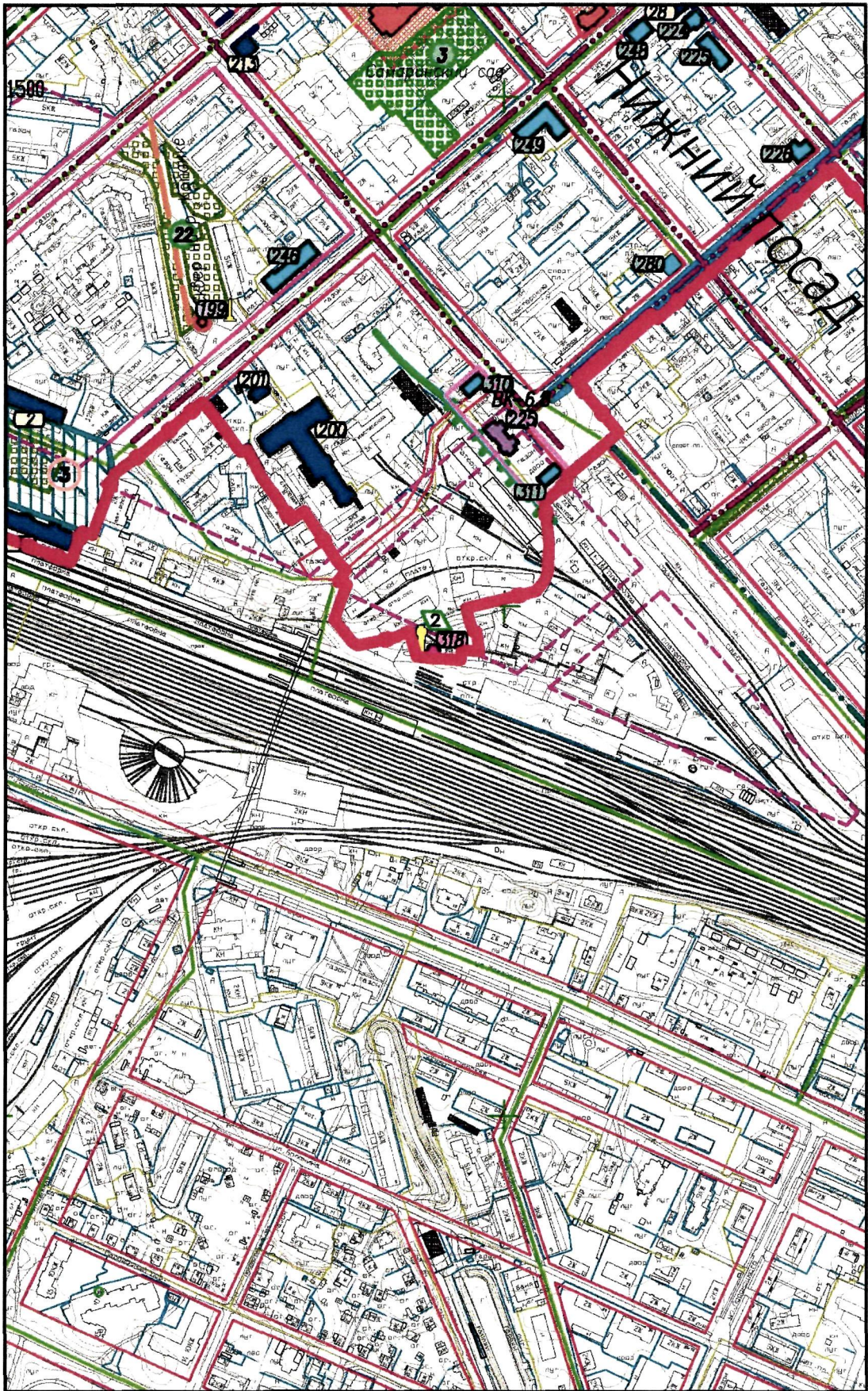
Масштаб 1:5000



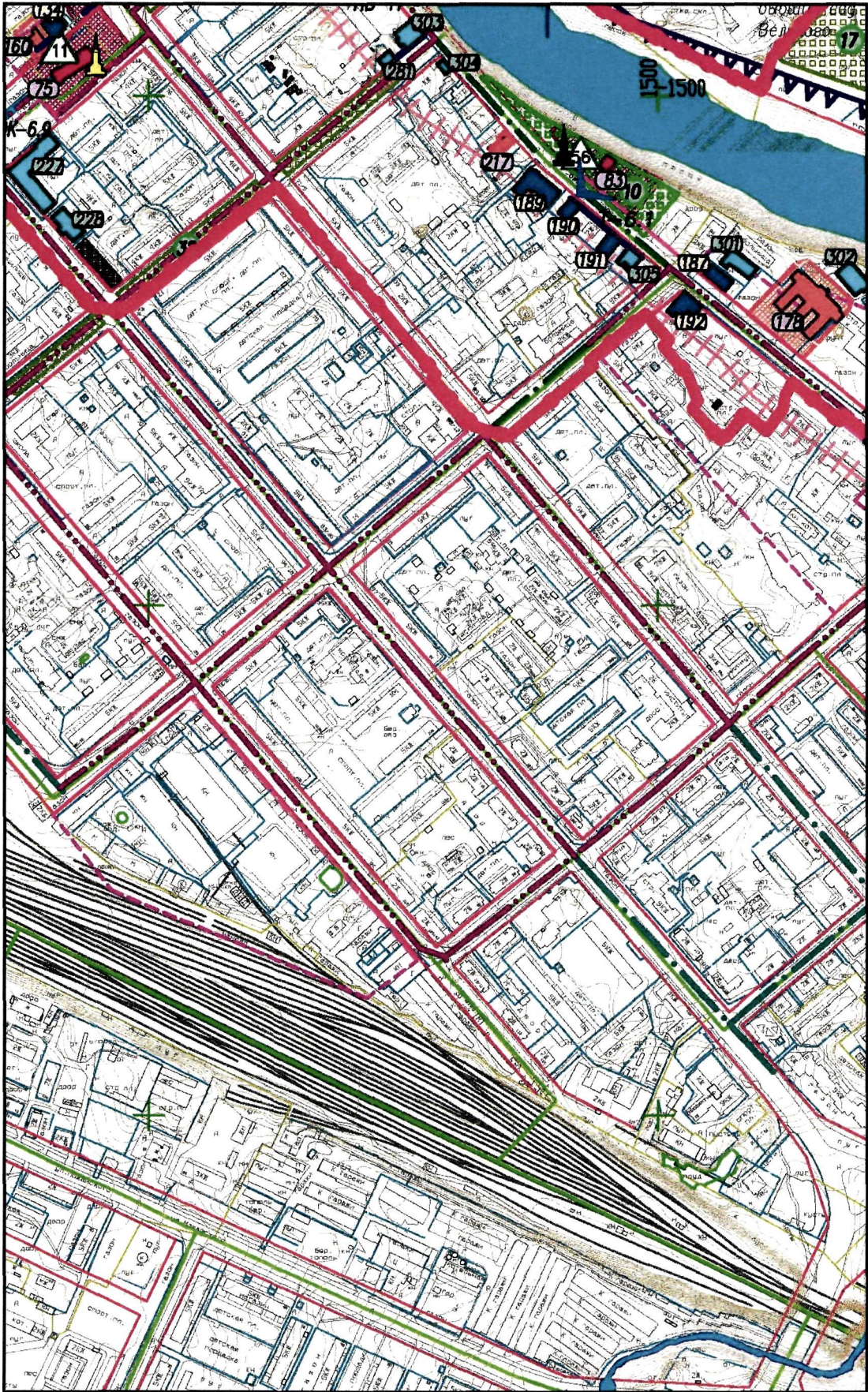
Масштаб 1:5000



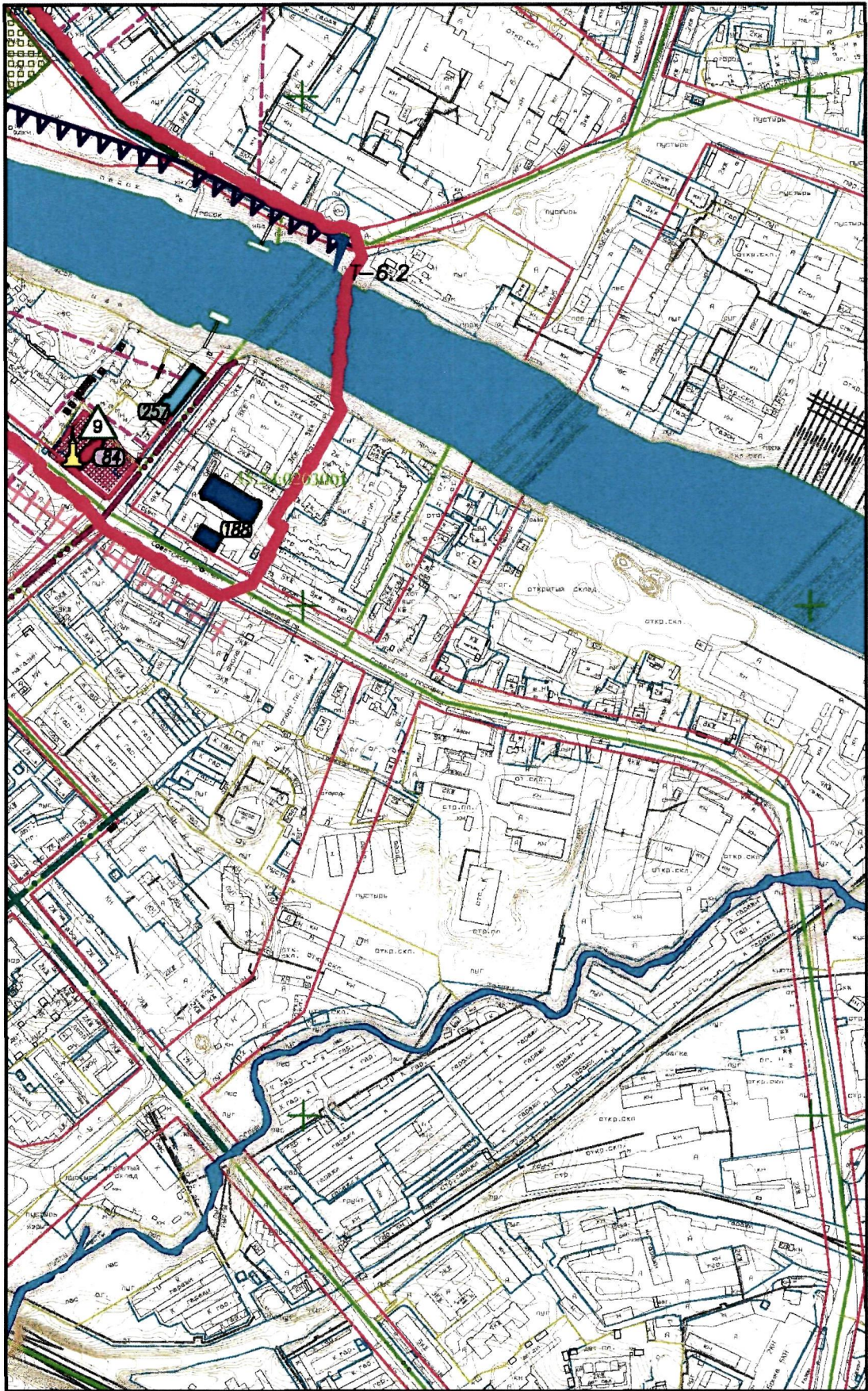
Масштаб 1:5000



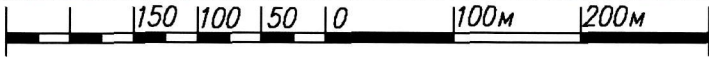
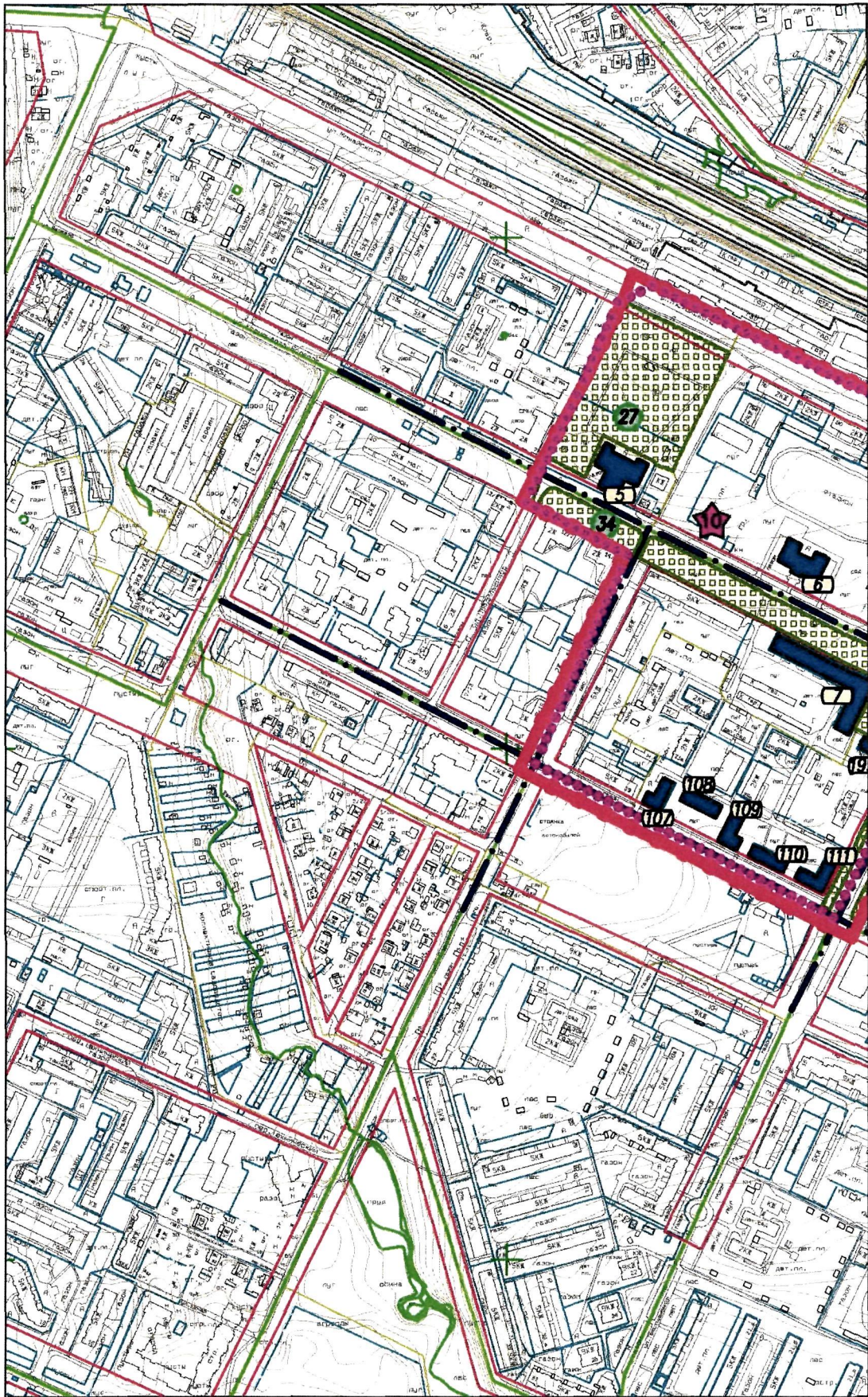
Масштаб 1:5000



Масштаб 1:5000



Масштаб 1:5000



Масштаб 1:5000

