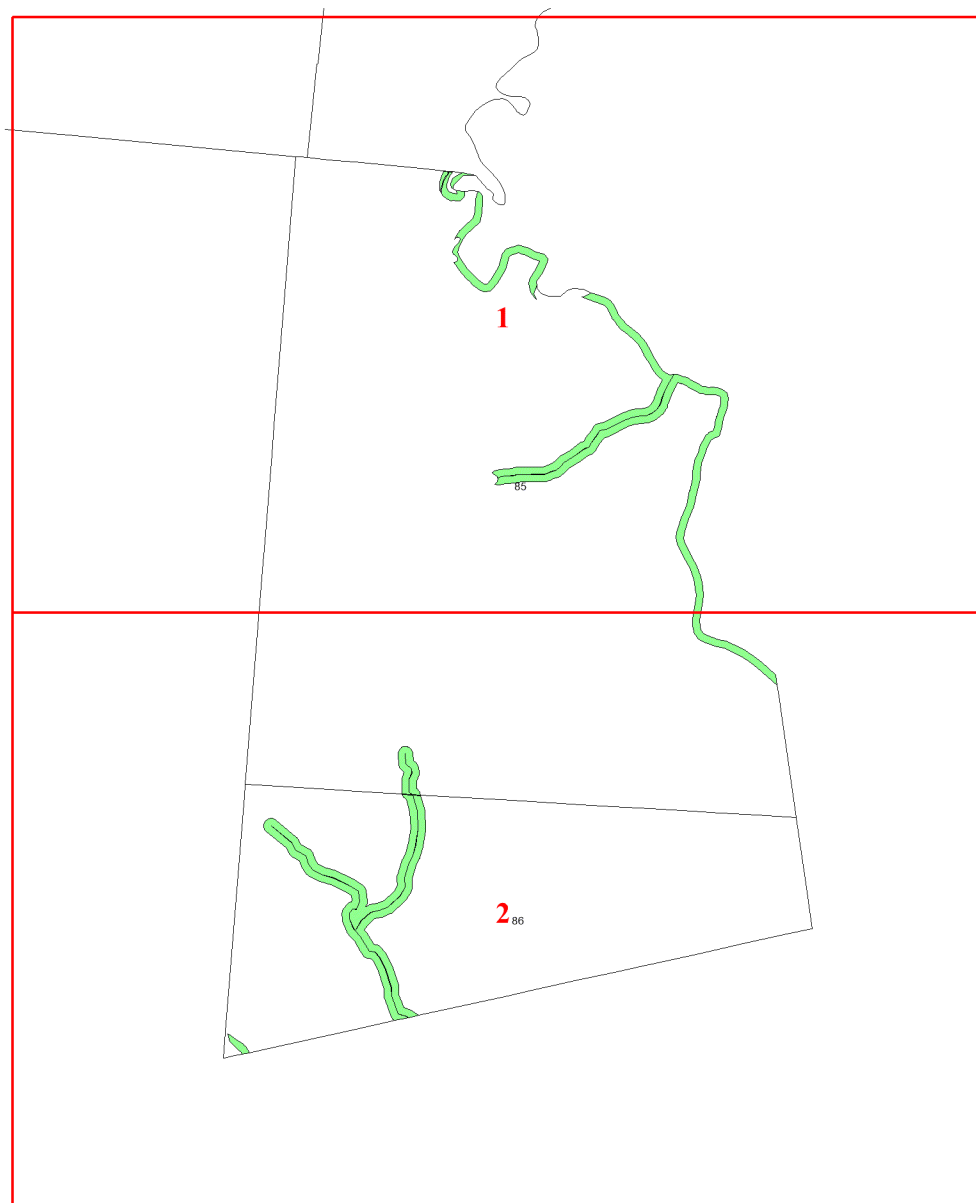



**Графическое описание местоположения
границ земель, на которых
располагаются особо защитные участки
лесов «берегозащитные, почвозащитные
участки лесов, расположенные вдоль
водных объектов, склонов оврагов», на
территории Сийского участкового
лесничества Карпогорского лесничества
Архангельской области**

Приложение № 119 к приказу Рослесхоза
от 20.09.2024 № 689



Используемые условные знаки и обозначения:

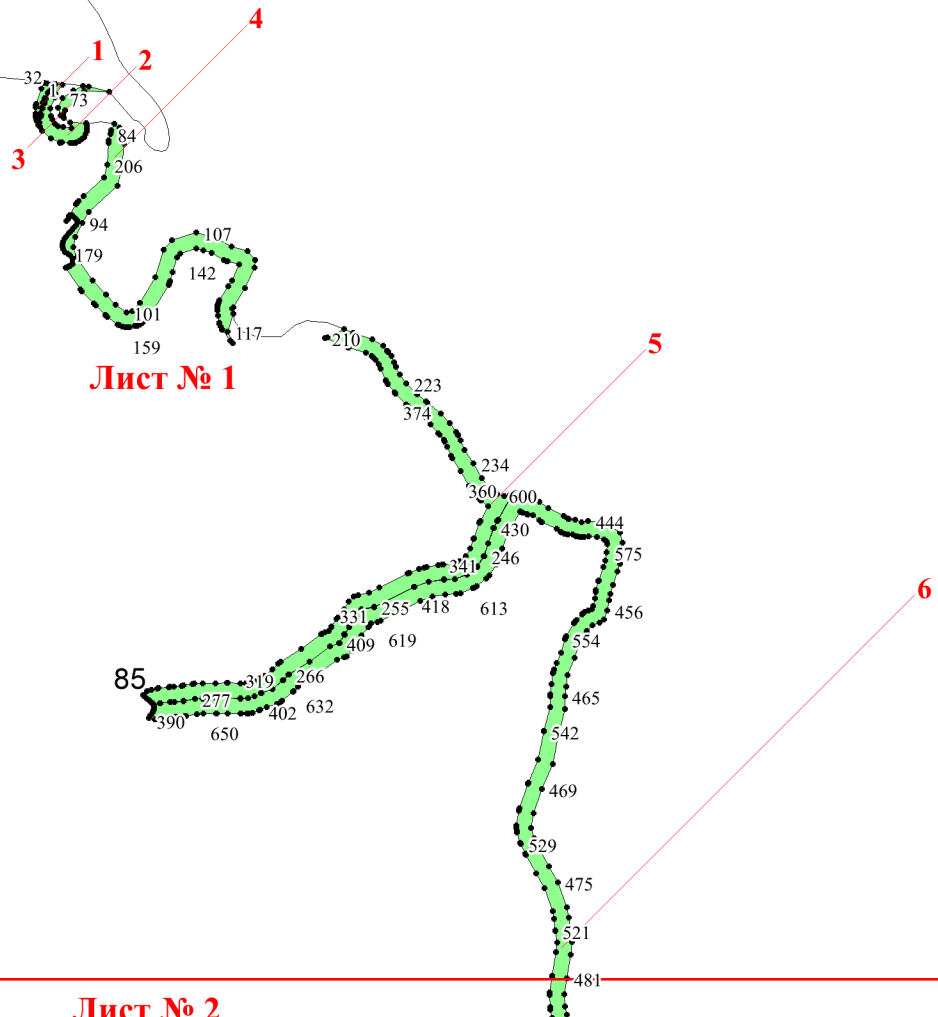
- | | |
|-------------------------------------------------------------------------------------|-----------------------------------------|
| 25 | Границы и номера лесных кварталов |
| 7 | Номера участков |
| 10 ● | Номера характерных точек границ объекта |
| Лист №1 | Границы и номера листов |
|  | Границы особо защитных участков лесов |

83

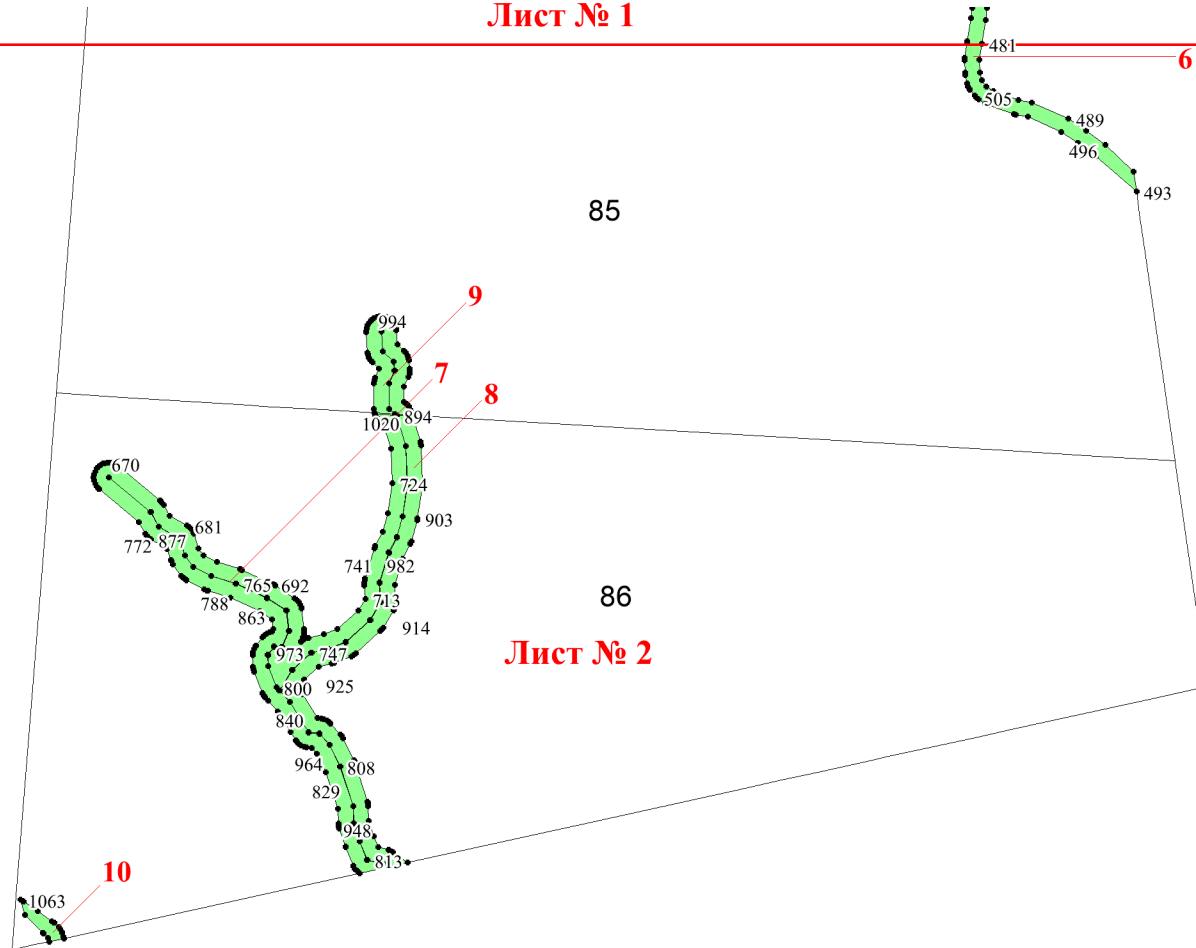
84

Лист № 1

Лист № 2



Лист № 1



Лист № 2