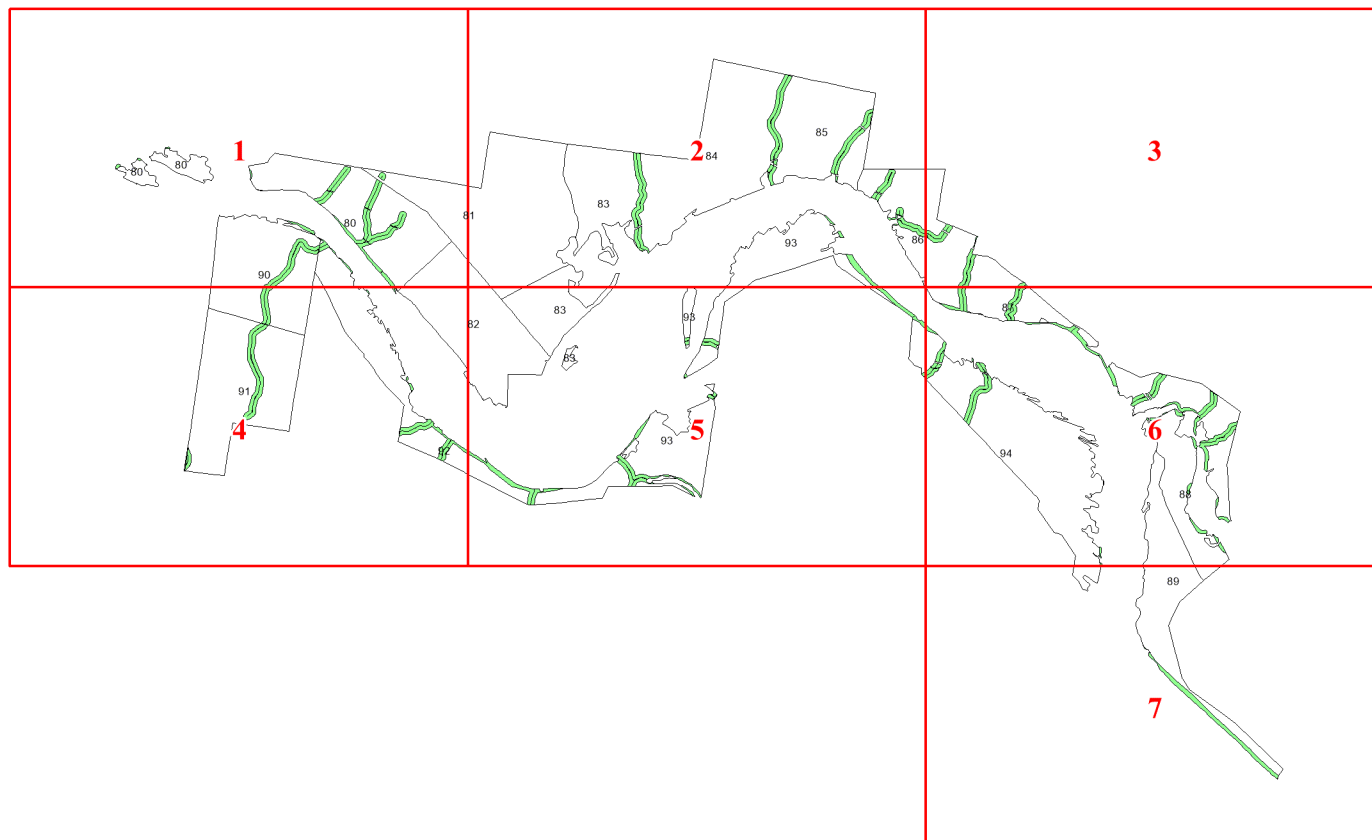


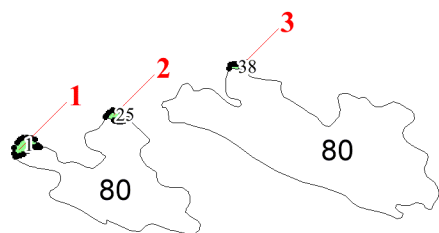
Графическое описание местоположения границ земель, на которых располагаются особо защитные участки лесов «берегозащитные, почвозащитные участки лесов, расположенные вдоль водных объектов, склонов оврагов», на территории Карпогорского сельского участкового лесничества Карпогорского лесничества Архангельской области

Приложение № 105 к приказу Рослесхоза от 20.09.2024 № 689

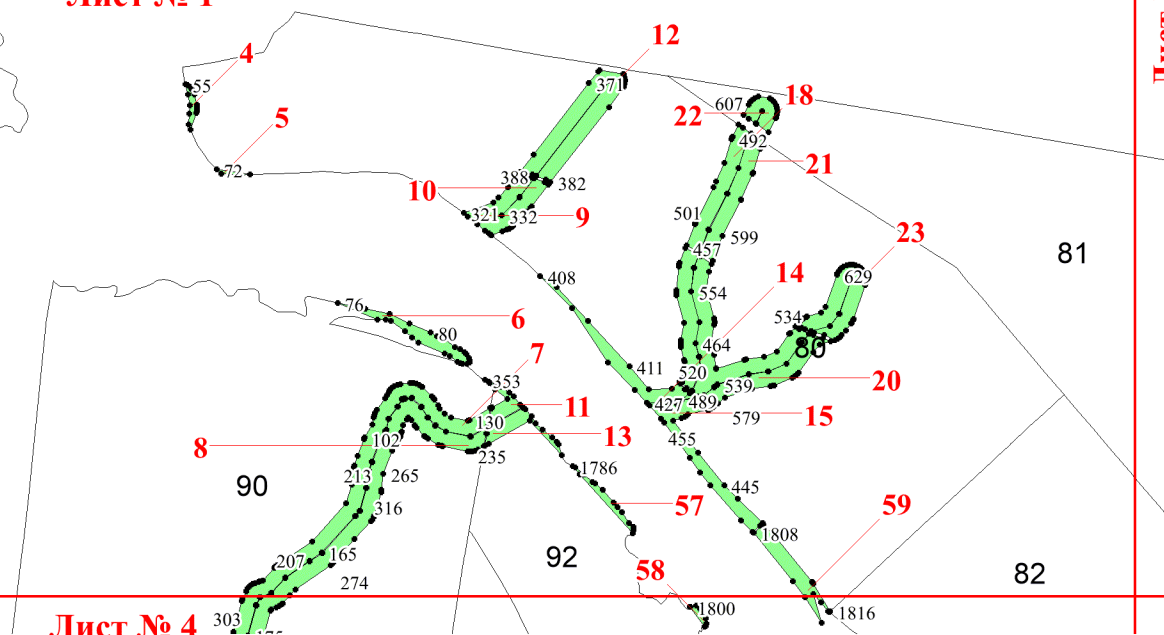


Используемые условные знаки и обозначения:

- 25 Границы и номера лесных кварталов
- 7 Номера участков
- 10 ● Номера характерных точек границ объекта
- Лист №1 Границы и номера листов
- Границы особо защитных участков лесов

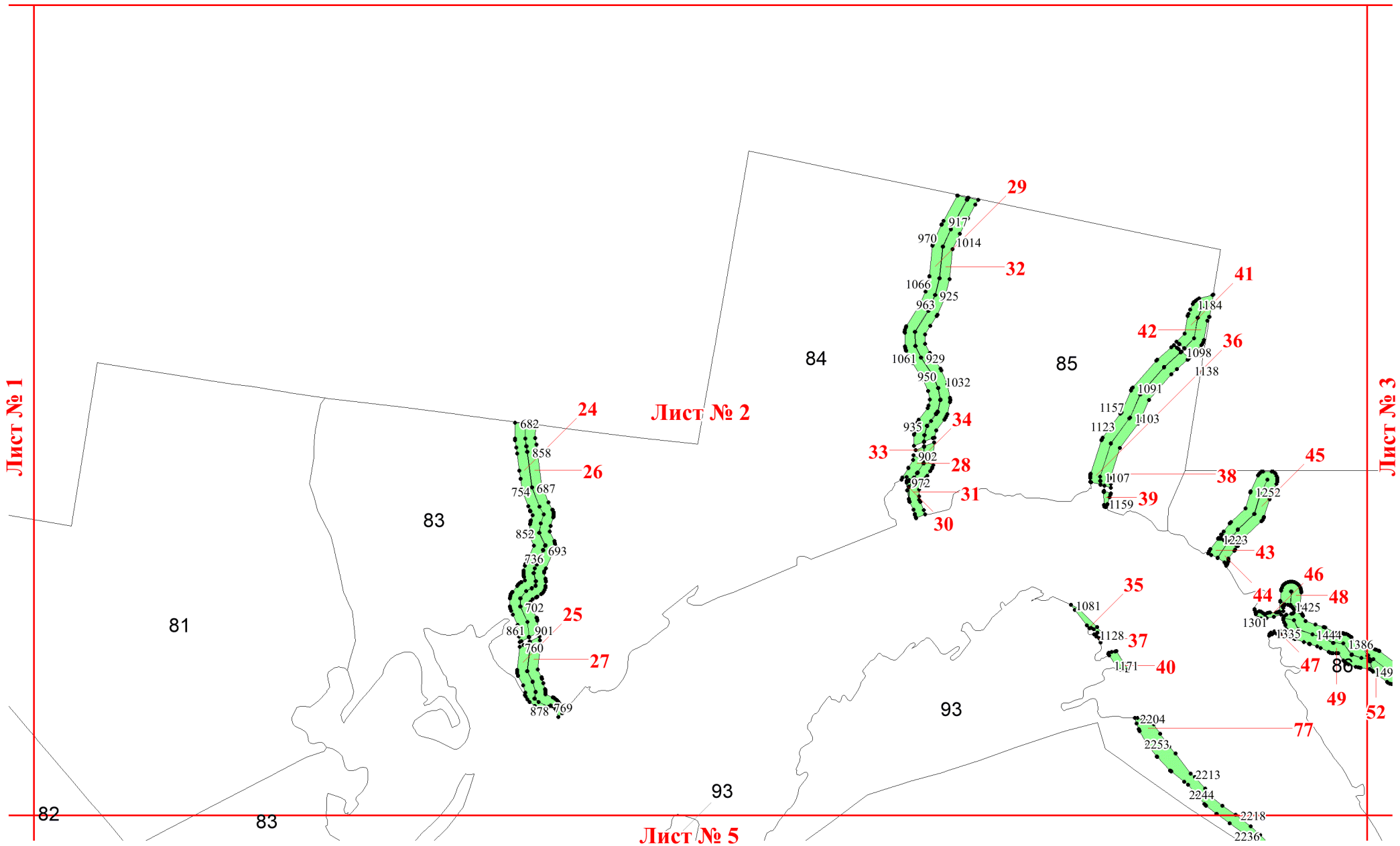


Лист № 1

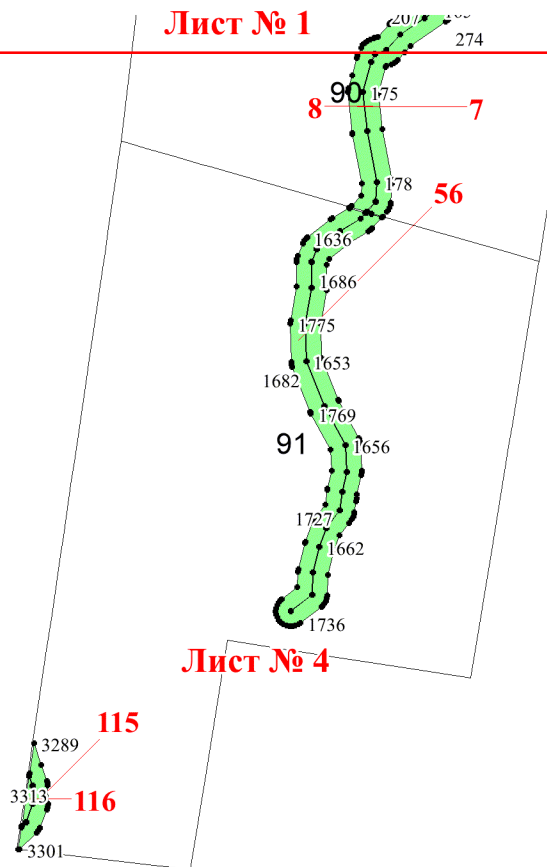


Лист № 4

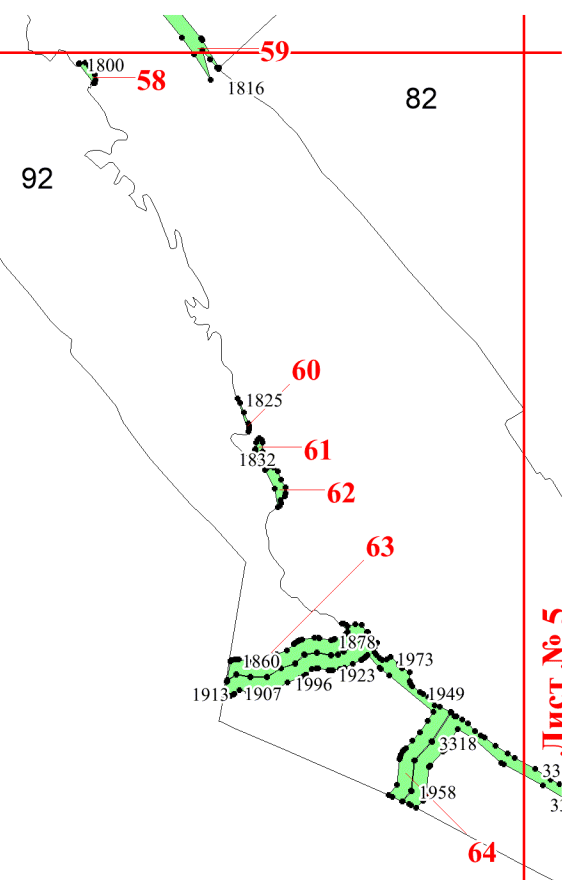
Лист № 2



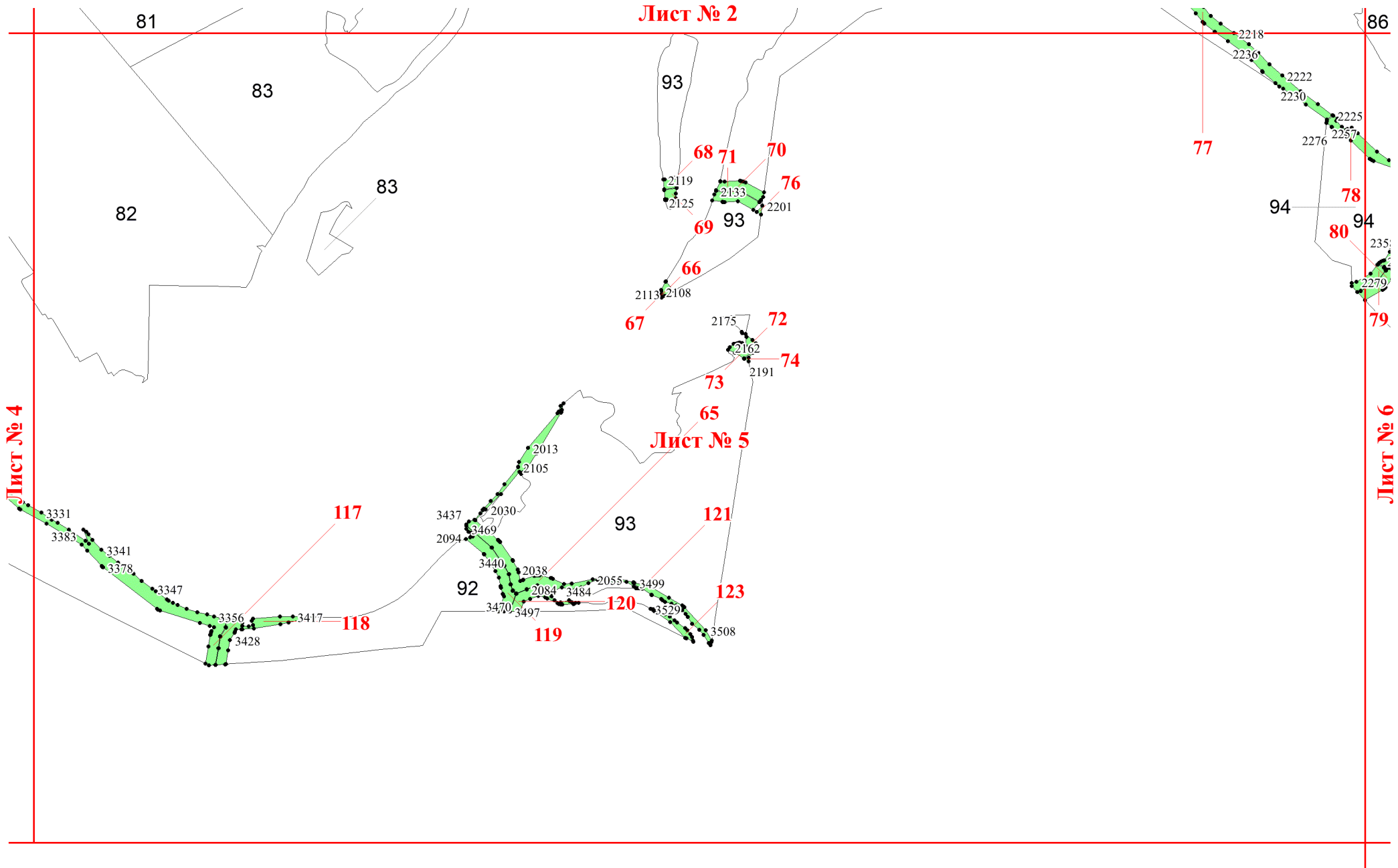
Лист № 1



Лист № 4



Лист № 5



Лист № 2

Лист № 4

Лист № 5

Лист № 6

81

83

82

83

93

68

71

70

2119

2125

2133

76

69

93

2201

66

2113

2108

67

2175

72

2162

74

2191

73

65

Лист № 5

93

121

2013

2105

3437

2030

2094

3469

3440

2038

3470

3497

2084

3484

2055

3499

3529

3508

92

119

123

3331

3383

3341

3378

3347

3356

3417

3428

117

118

77

94

78

80

94

235

2279

79

86

2218

2236

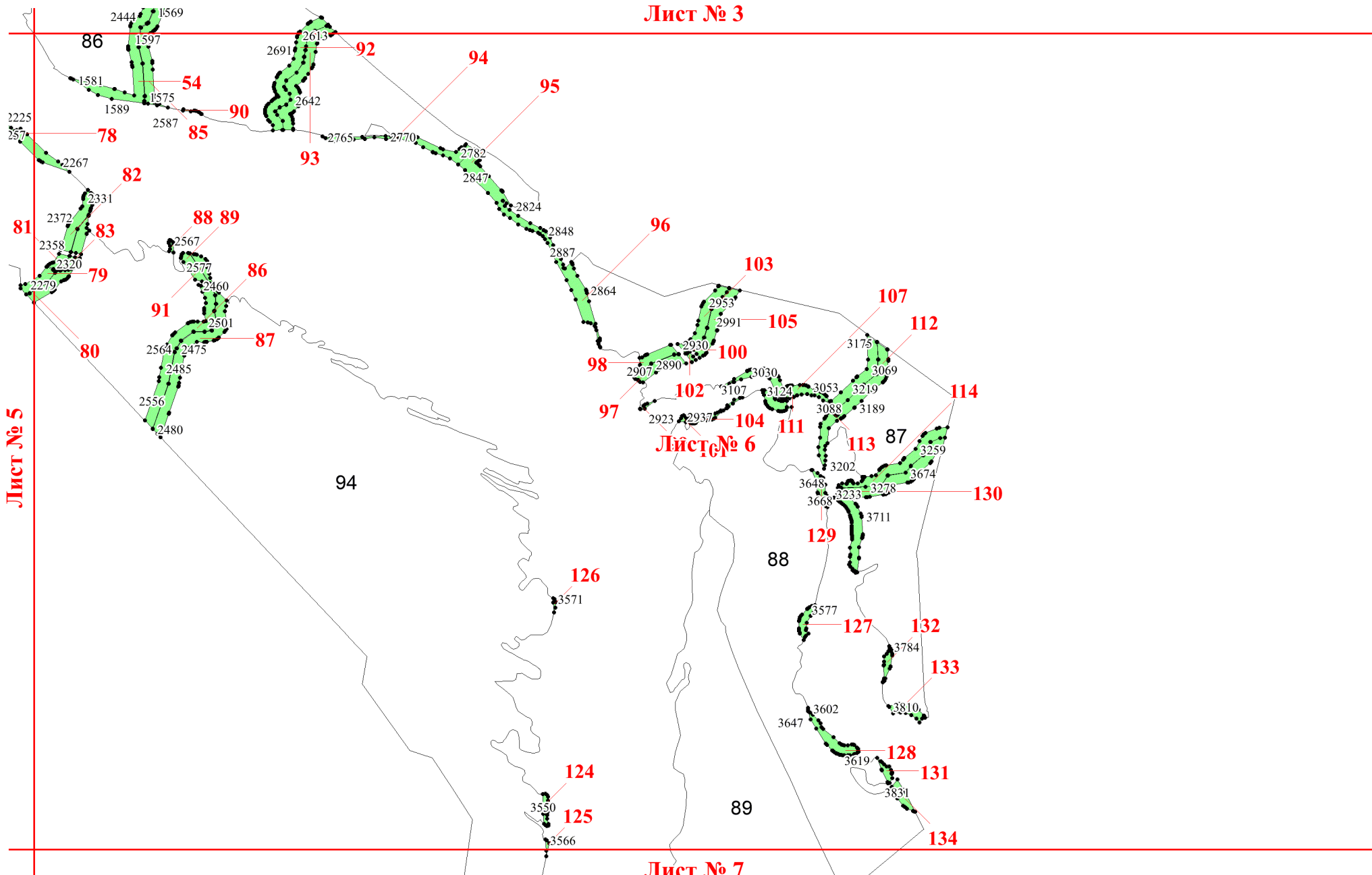
2222

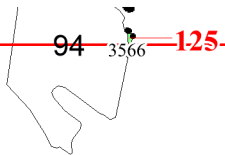
2230

2225

2257

2276





Лист № 6

88

89

135

3849

3855

3933

3864

3928

3870

3924

Лист № 7

3874

3921

3879

3917

3885

3914

3891

3910

3896

136