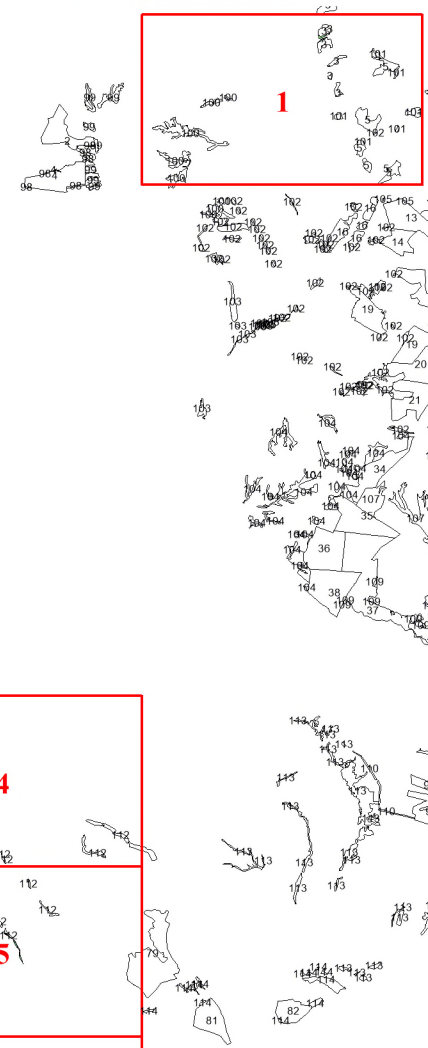


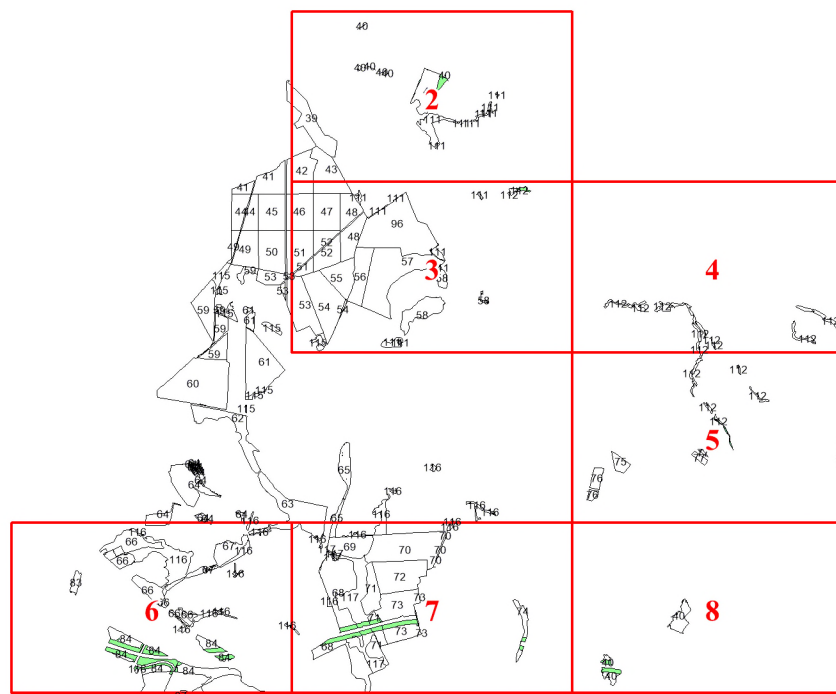
Графическое описание местоположения границ земель, на которых располагаются особо защитные участки лесов «участки лесов вокруг поселков городского типа, сельских населенных пунктов», на территории Столбищенского участкового лесничества Пригородного лесничества Республики Татарстан

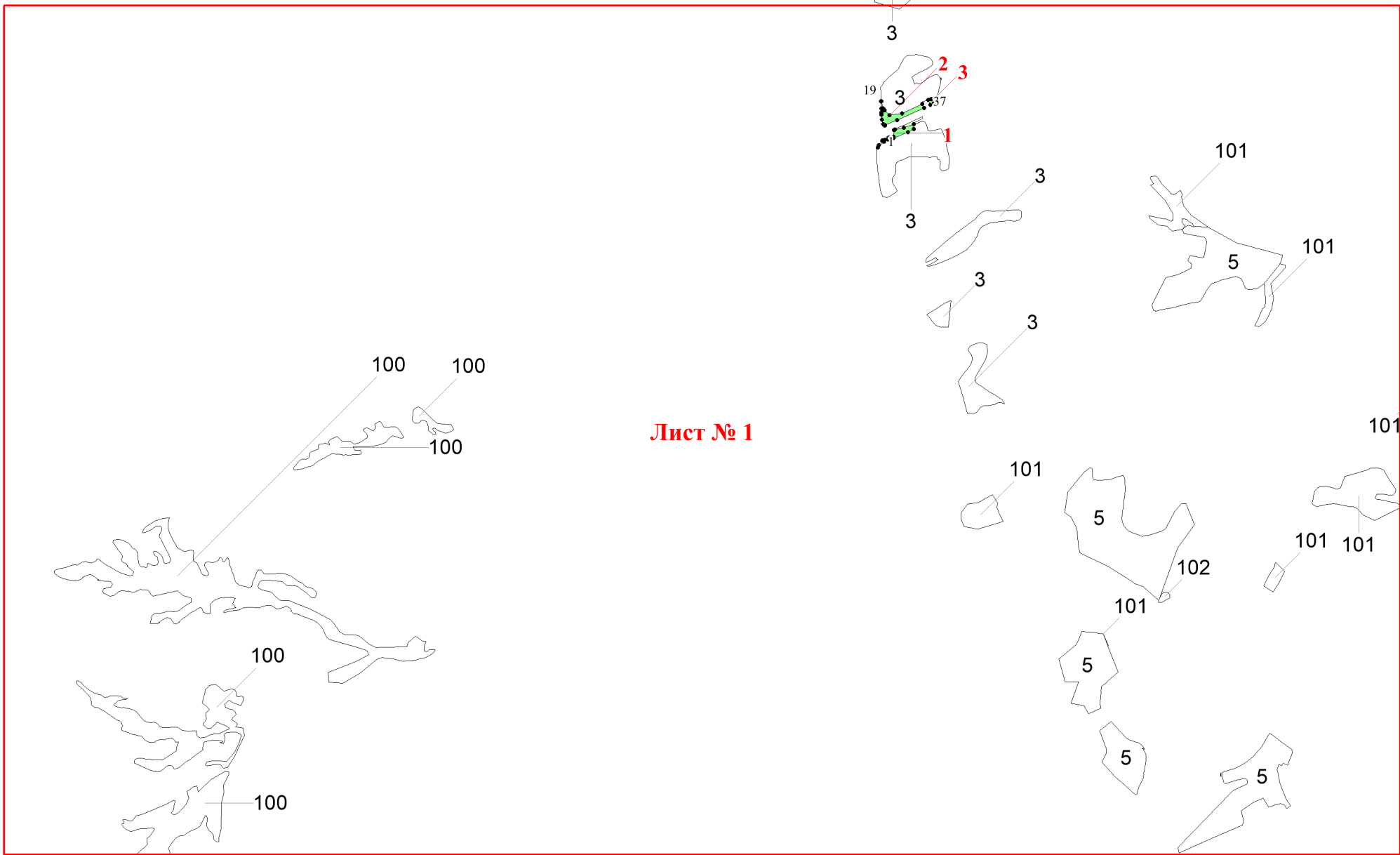
Приложение № 33 к приказу Рослесхоза от 01.11.2024 № 823



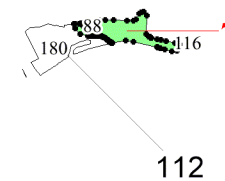
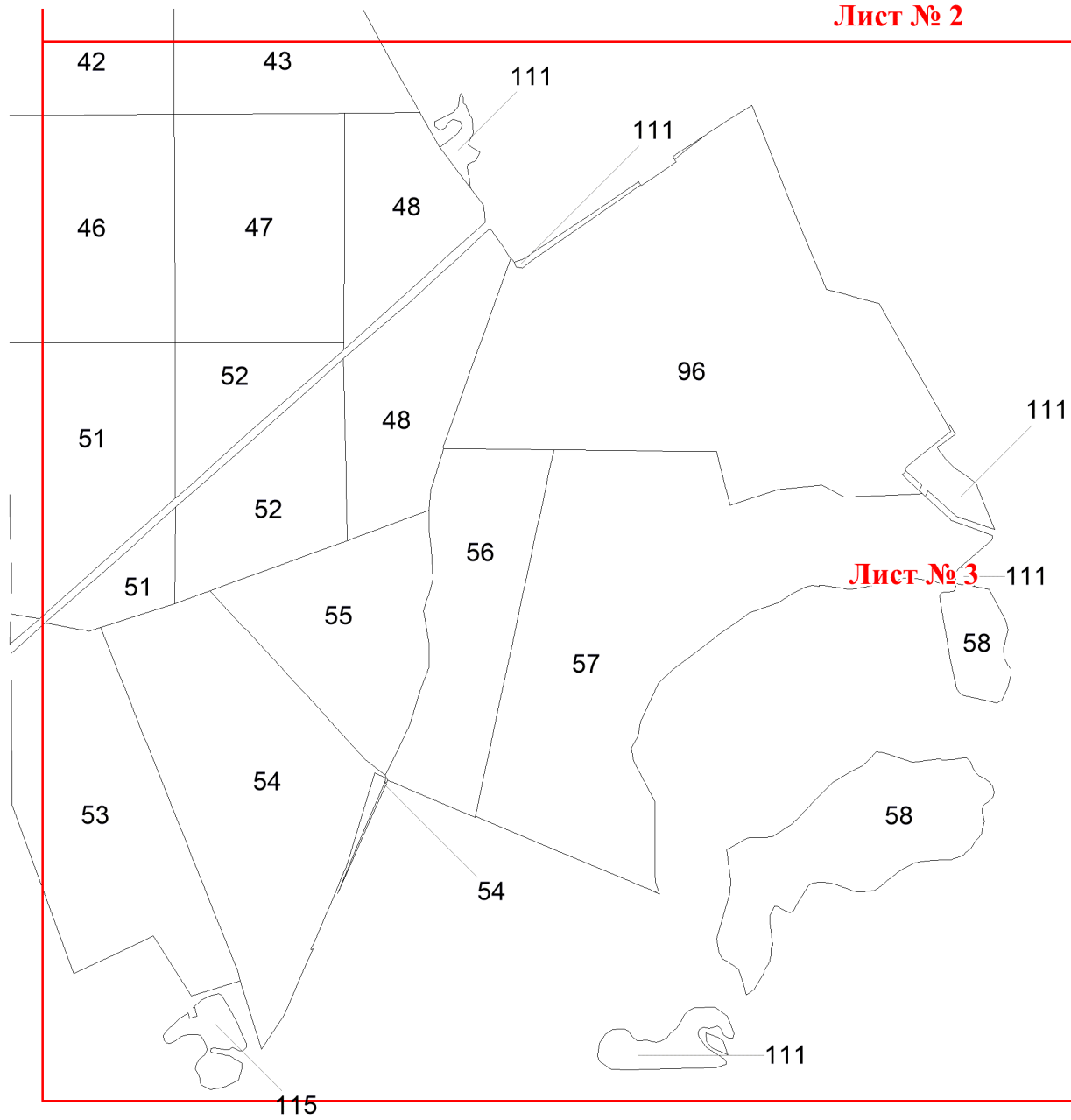
Используемые условные знаки и обозначения:

- 25 Границы и номера лесных кварталов
- 7 Номера участков
- 10 ● Номера характерных точек границ объекта
- Лист №1 Границы и номера листов
- Границы особо защитных участков лесов



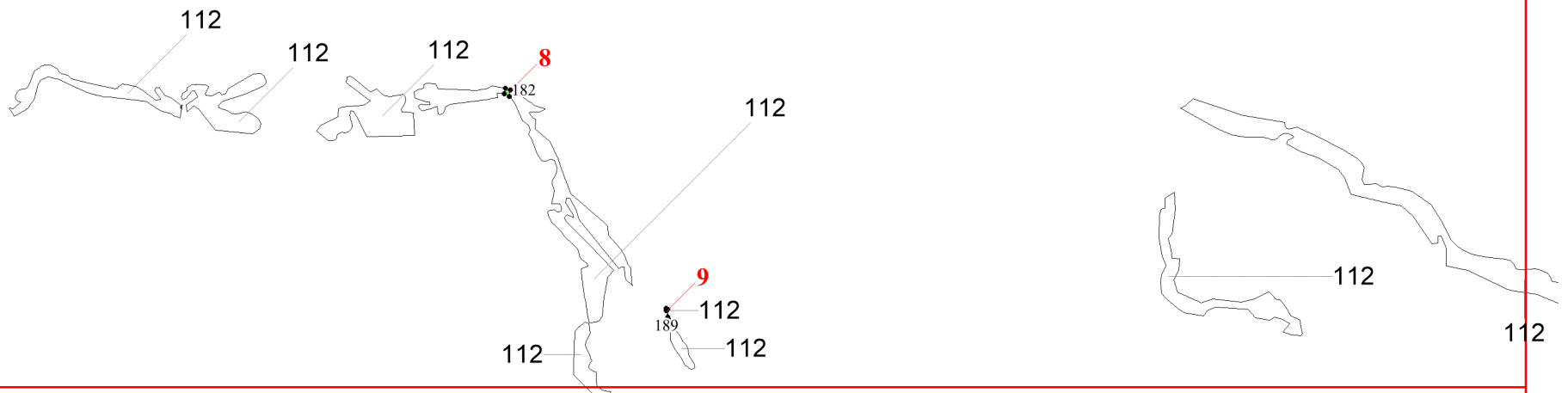


Лист № 2

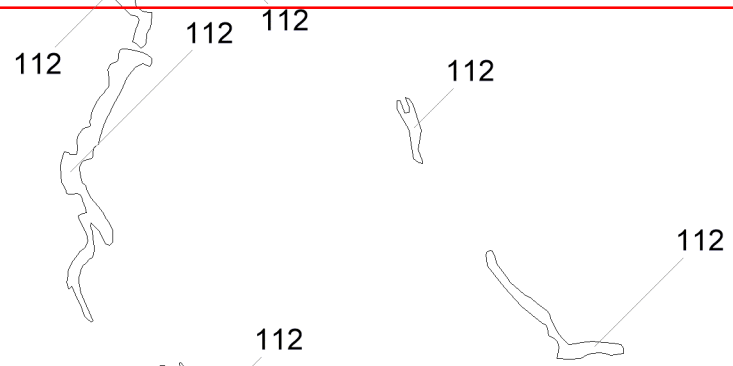


Лист № 3

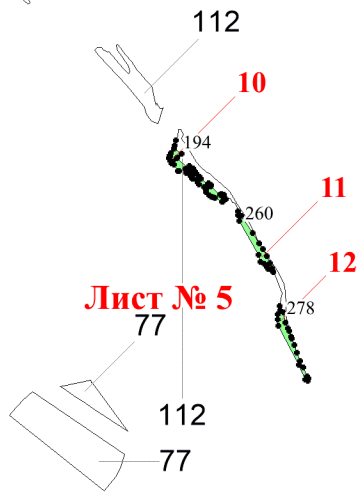




Лист № 4



Лист № 5



10

11

12

194

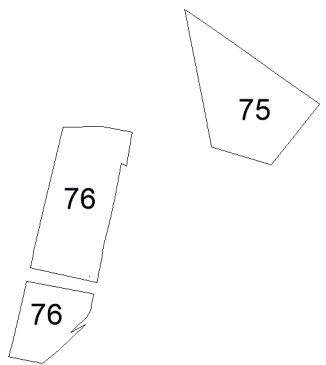
260

278

77

112

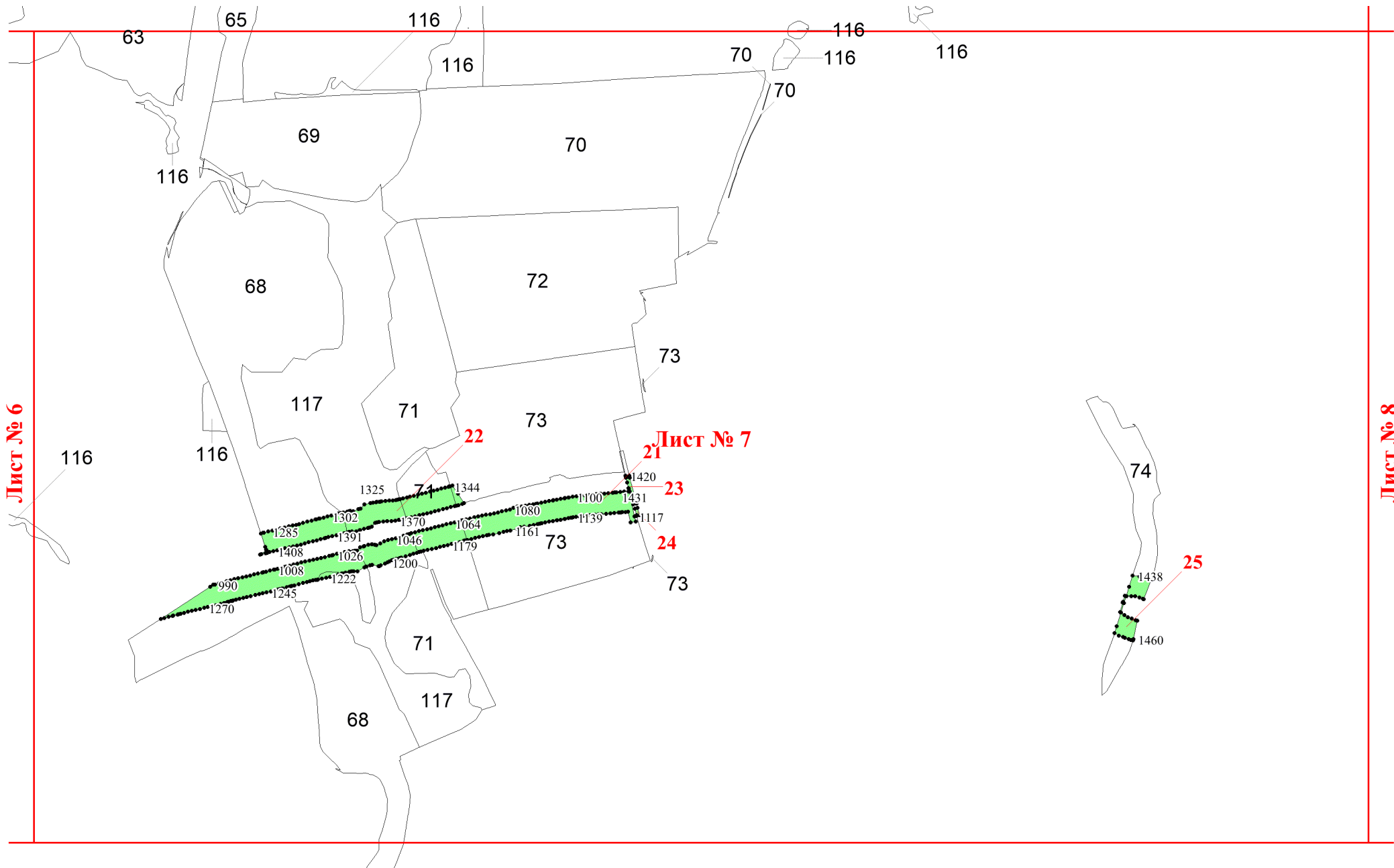
77



79

114

Лист № 8



Лист № 6

Лист № 7

Лист № 8

63

65

116

116

116

70

116

70

69

70

116

68

72

73

117

71

73

116

116

22

21

23

1325

71

1344

1420

1431

1302

1370

1064

1100

1139

1117

1285

1391

1046

1080

1161

73

24

1408

1026

1200

1179

73

990

1245

1222

1200

1270

71

68

117

74

25

1438

1460



Лист № 8

