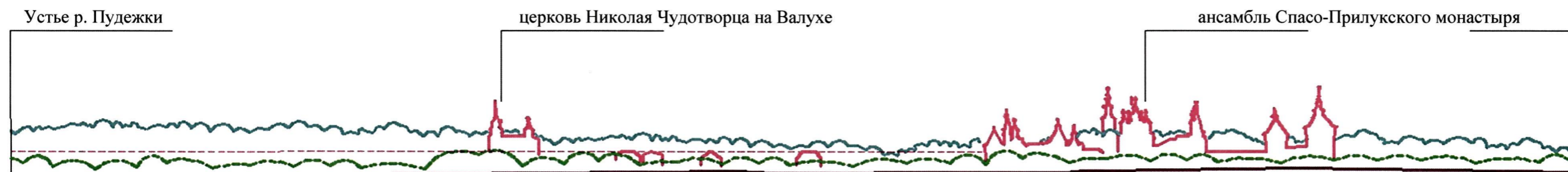





1. Районы «Прилуки», «Парк Мира» и «Покровская слобода». Ансамбль Спасо-Прилуцкого монастыря, XV-XVIII века, церковь Николая Чудотворца на Валухе, 1755 г.:



1.1. Панорамное раскрытие района «Прилуки» от района «Покровская слобода» с правого берега реки Вологды



церковь Николая на Валухе

Спасо-Прилуцкий монастырь

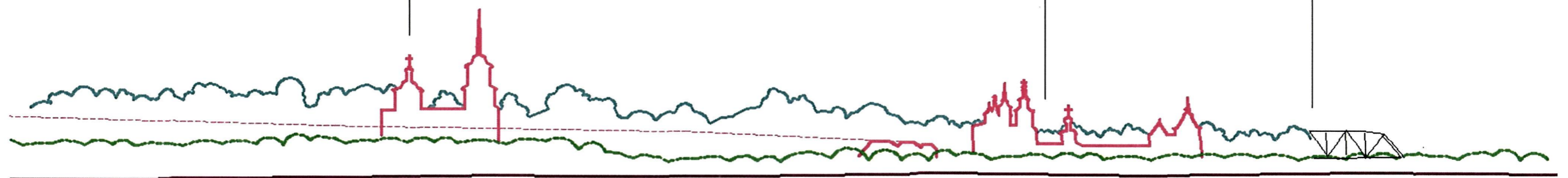
Спасо-Прилуцкий монастырь



церковь Николая Чудотворца на Валухе

ансамбль Спасо-Прилуцкого монастыря

железнодорожный мост



1.2. Панорамное раскрытие района «Прилуки» от устья реки Пудежки, у Никольского переулка в устье реки Пудежки

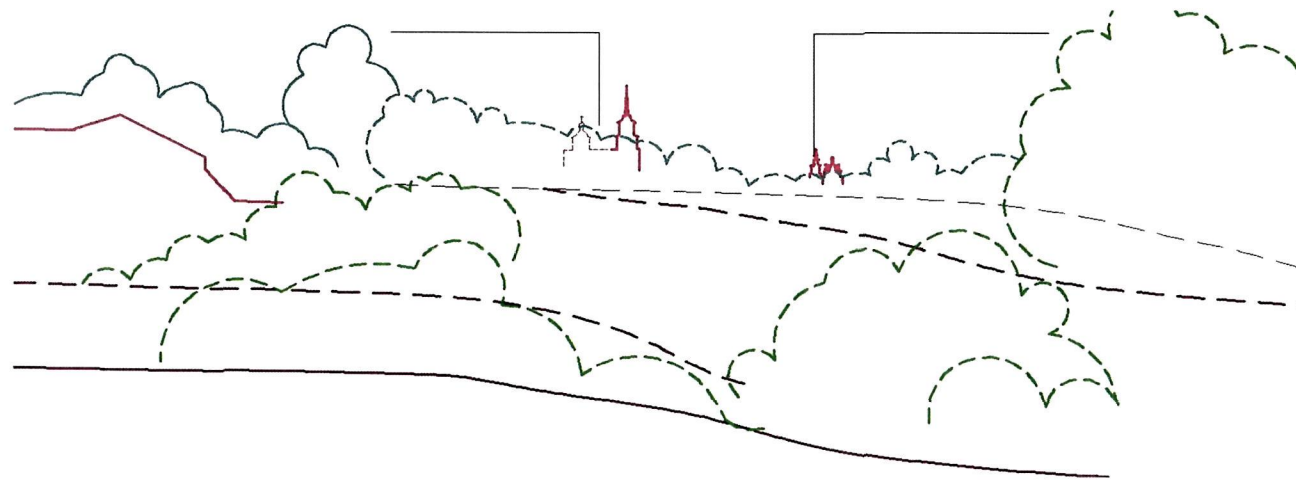


церковь Николая Чудотворца на Валухе

ансамбль Спасо-Прилуцкого монастыря

церковь Николы на Валухе

Спасо-Прилуцкий монастырь



1.3. Панорамное раскрытие района «Прилуки» от развилки Никольской улицы и Никольского переуллка




1.4. Панорамное пейзажное раскрытие районов «Прилуки» и «Покровская слобода» от церкви Николая Чудотворца на Валухе, 1755 г.



1.5. Видовое раскрытие на церковь Николая Чудотворца на Валухе, 1755 г., с валов у подножия монастырских стен



ансамбль Спасо-Прилукского монастыря железнодорожный мост



1.6. Панорамное раскрытие ансамбля Спасо-Прилукского монастыря, XV-XVIII века, от кромки воды реки Вологды



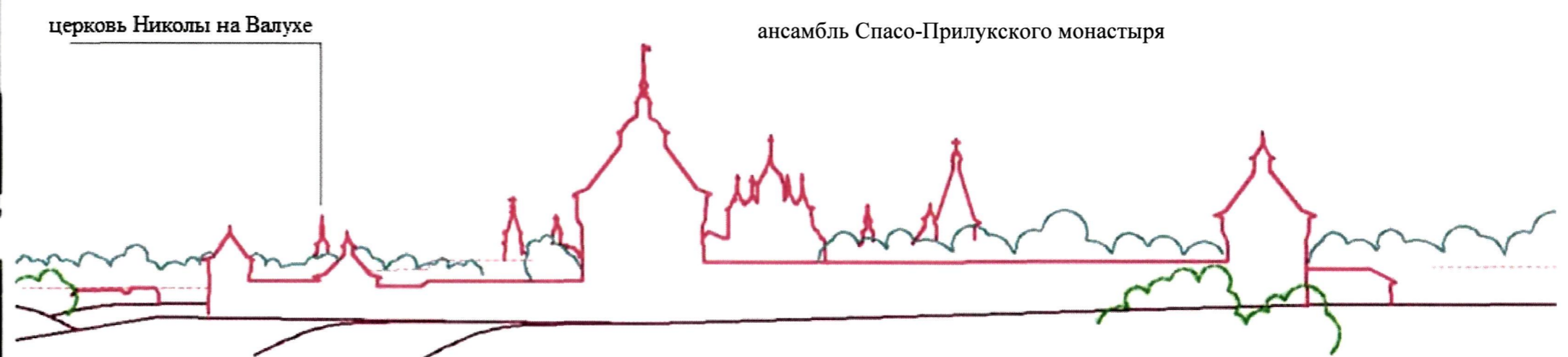
1.7. Пейзажное раскрытие левого берега реки Волгоды в районе «Парк Мира»



1.8. Видовое раскрытие района «Прилуки», ансамбля Спасо-Прилуцкого монастыря, XV-XVIII вв., из района «Парк Мира»




церковь Николая на Валухе




церковь Николая на Валухе

ансамбль Спасо-Прилуцкого монастыря


1.9. Панорамное раскрытие ансамбля Спасо-Прилуцкого монастыря, XV-XVIII вв. с железнодорожного пути



1.10. Перспективное раскрытие ансамбля Спасо-Прилуцкого монастыря, XV-XVIII вв. с улицы Железнодорожной и автодороги М-8 «Холмогоры»



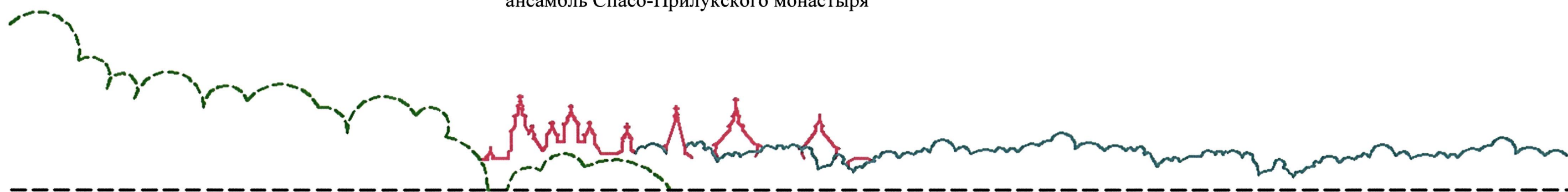
1.11. Панорамное раскрытие церкви Покрова пресвятой Богородицы, 1813 г. в районе «Покровская слобода» и ансамбля Спасо-Прилуцкого монастыря, XV-XVIII вв. по дороге из района «Прилуки» в город Вологду, рядом с домом № 24 по улице Железнодорожной



ансамбль Спасо-
Прилукского монастыря



ансамбль Спасо-Прилукского монастыря



1.12. Панорамное раскрытие ансамбля Спасо-Прилукского монастыря, XV-XVIII вв. из района «Парк Мира» (у железнодорожного переезда)



1.13. Перспективное раскрытие района «Покровская слобода» в створе улицы Колхозной



1.14. Перспективное раскрытие церкви Николая Чудотворца на Валухе, 1755 г. в створе улицы Монастырской (район «Прилуки»)




1.15. Перспективное раскрытие ансамбля Спасо-Прилукского монастыря, XV-XVIII вв. в створе улицы Монастырской (район «Прилуки»)



1.16. Перспективное раскрытие церкви Николая Чудотворца на Валухе, 1755 год, в створе улицы Слободской (район «Покровская слобода»)


2. Дальние точки восприятия панорам исторического центра и районов города:



2.1. Панорамное раскрытие района «Прилуки» с Окружного шоссе




ансамбль Спасо-Прилуцкого монастыря



2.2. Панорамное раскрытие на ансамбль Спасо-Прилуцкого монастыря, XV-XVIII вв. от станции Рыбкино




Воскресенский собор, колокольня
Софийского собора, Софийский
собор



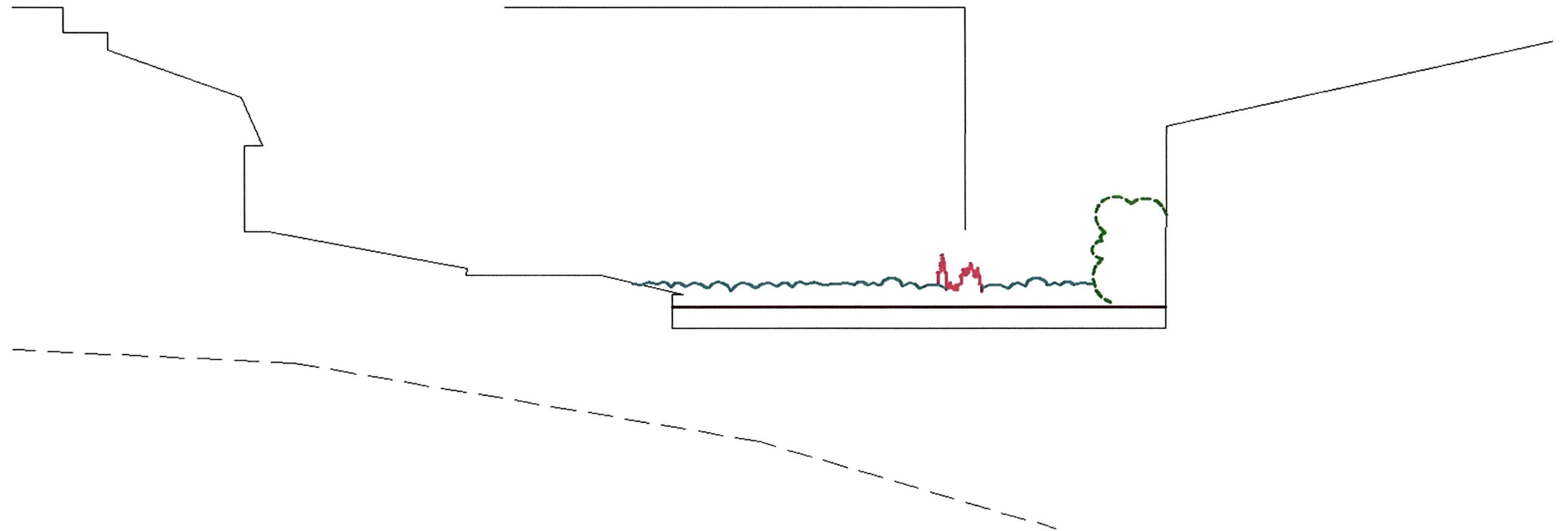
Колокольни церкви Варлаама Хутынского и
церкви Владимирской



2.3. Панорамное раскрытие исторического центр города на берегу у автопарковки (у дома № 133 по улице Чернышевского), развилки улицы Чернышевского и Новоархангельского шоссе



Колокольня Софийского собора и Софийский собор



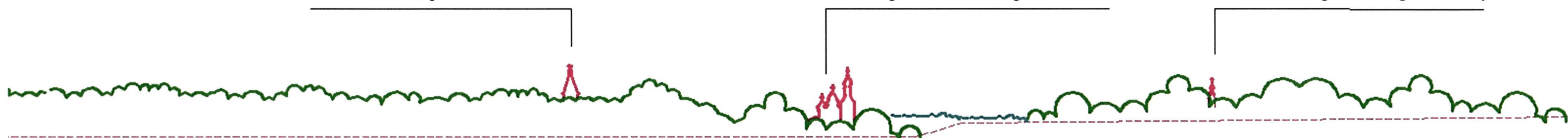
- 2.4. Панорамное раскрытие исторического центра города на берегу у автопарковки на развилке улицы Чернышевского и Новоархангельского шоссе (у дома № 133 по улице Чернышевского)



колокольня Успенской церкви

колокольня Софийского собора

церковь Варлаама Хутынского



2.5. Панорамное раскрытие исторического центра города с кольцевой автотранспортной развязки Белозерского шоссе

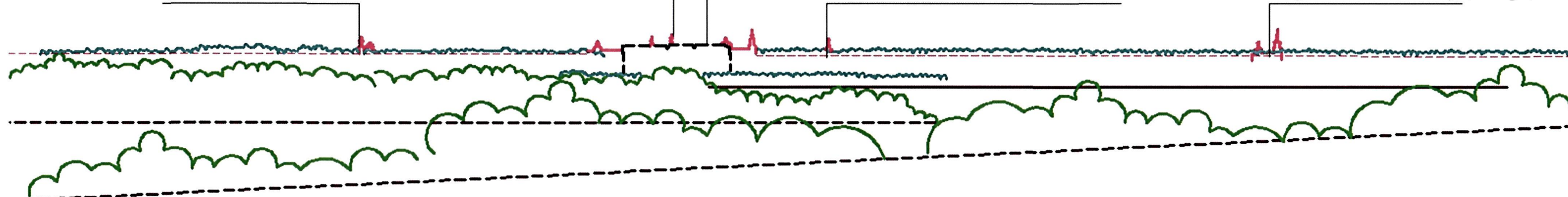


ансамбль Спасо-Прилукского монастыря,
колокольня Софийского собора

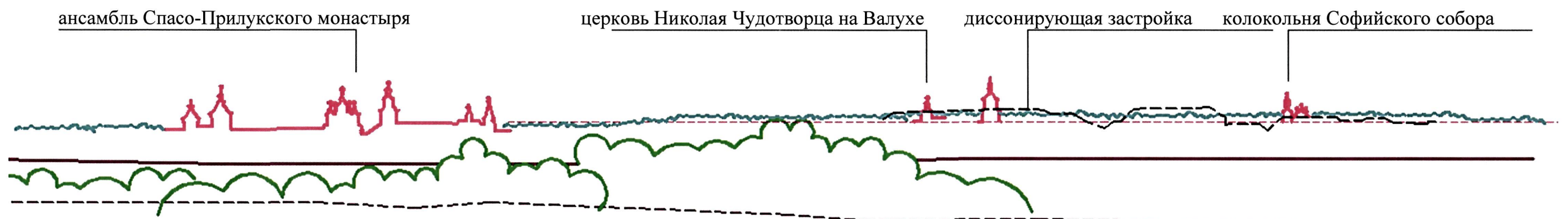

диссонирующее здание, закрывающее панораму (ул. Колхозная, д. 60а),

колокольня Успенской церкви

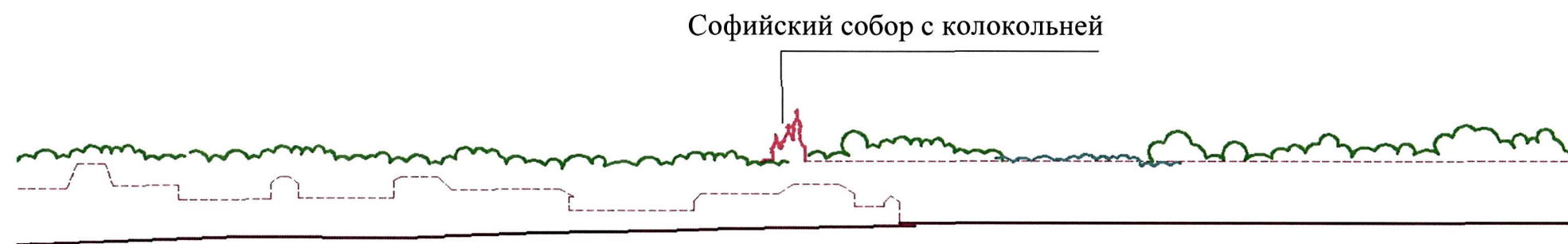

церковь Николая Чудотворца на Валухе



2.6. Панорамное раскрытие на исторический центр города и район «Прилуки» (видны колокольня Софийского собора, ансамбль Спасо-Прилукского монастыря, XV-XVIII вв., колокольня Успенской церкви, церковь Николая Чудотворца на Валухе, 1755 г.) на Окружном шоссе перед пересечением с железной дорогой на севере



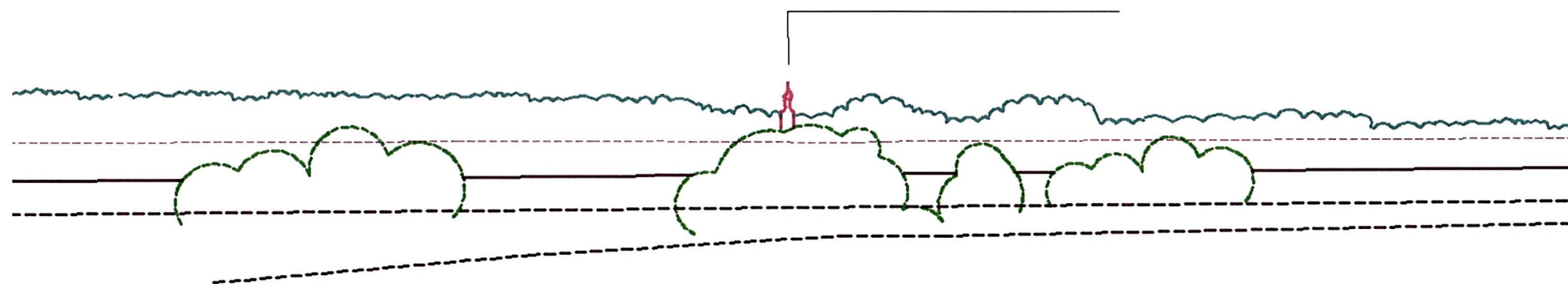
2.7. Панорамное раскрытие исторического центра города (видны ансамбль Спасо-Прилуцкого монастыря, XVI-XIX вв., церковь Николая Чудотворца на Валухе, 1755 г., колокольня Софийского собора) на Окружном шоссе у деревни Борилово



2.8. Панорамное раскрытие исторического центра города (видна колокольня Софийского собора) на Окружном шоссе у деревни Марьинское




колокольня Софийского собора



2.9. Панорамное раскрытие исторического центра города (видна колокольня Софийского собора) на Окружном шоссе у развязки с трассой А-119



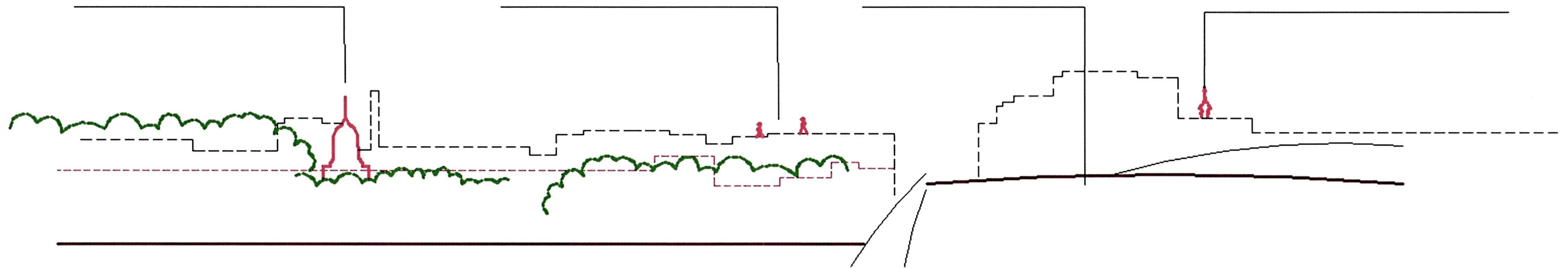
Собор Рождества богородицы



комплекс Владимирских церквей

Ленинградский мост

колокольня Софийского собора



2.10. Панорамное раскрытие исторического центра города (видна колокольня Софийского собора) с Ленинградского моста

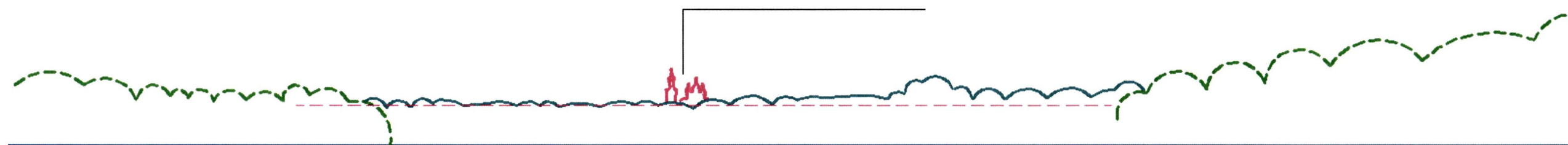
3. Панорамы набережных реки Вологды. Панорамные раскрытия правого берега с трассы непрерывного восприятия – улица Набережная 6-й Армии:



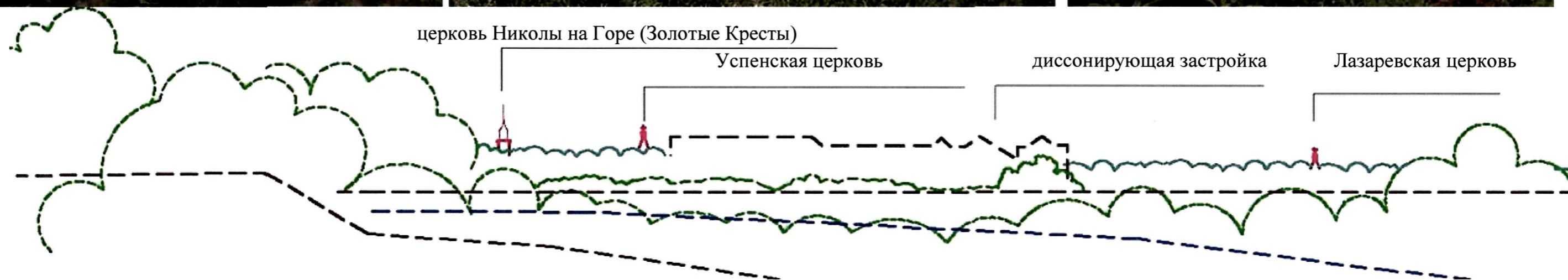
Колокольня, Софийский собор



Колокольня, Софийский собор



3.1. Панорамное раскрытие исторического центра города, ансамбля Вологодского кремля от дома № 1 по улице Набережная 6-й Армии



3.2. Панорамное раскрытие района «Верхний Посад (дорегулярная планировка)» от дома № 47 по улице Набережная 6-й Армии



3.3. Панорамное раскрытие района «Верхний Посад (дорегулярная планировка)» с улицы Набережная 6-й Армии в створе улицы Варенцовой (на северном конце улицы)



церковь Николая на Горе
(Золотые Кресты)


Гавриловская церковь



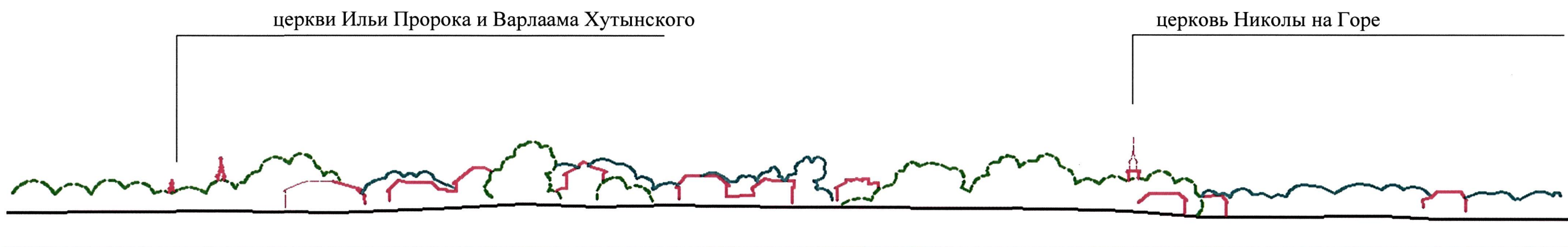
- 3.4. Панорамное раскрытие района «Верхний Посад» с улицы Набережная 6-й Армии в начале улицы Гоголя
 3.5. Панорамное раскрытие района «Верхний Посад» с улицы Набережная 6-й Армии в начале улицы Гоголя, от кромки воды



церкви Ильи Пророка и Варлаама Хутынского



церковь Николая на Горе



церкви Ильи Пророка и Варлаама Хутынского

церковь Николая на Горе

3.6. Панорамное раскрытие района «Верхний Посад (дорегулярная плавнировка)» от дома № 81 по улице Набережная 6-й Армии



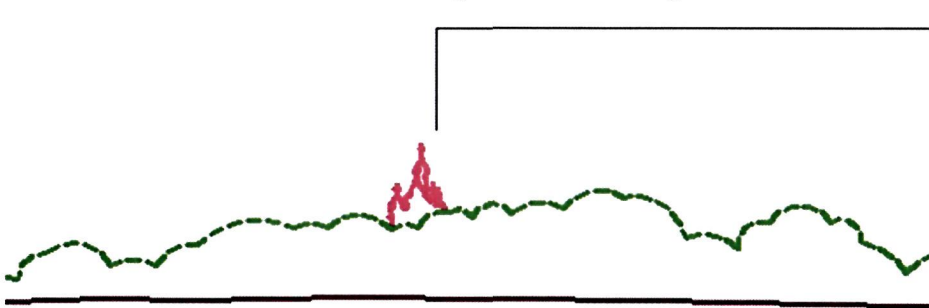
Соборная горка



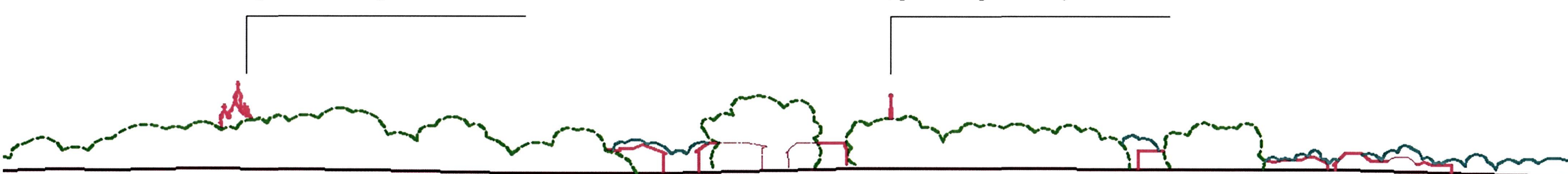
шпиль церкви Варлаама Хутынского



Софийский собор с Колокольней



церковь Варлаама Хутынского



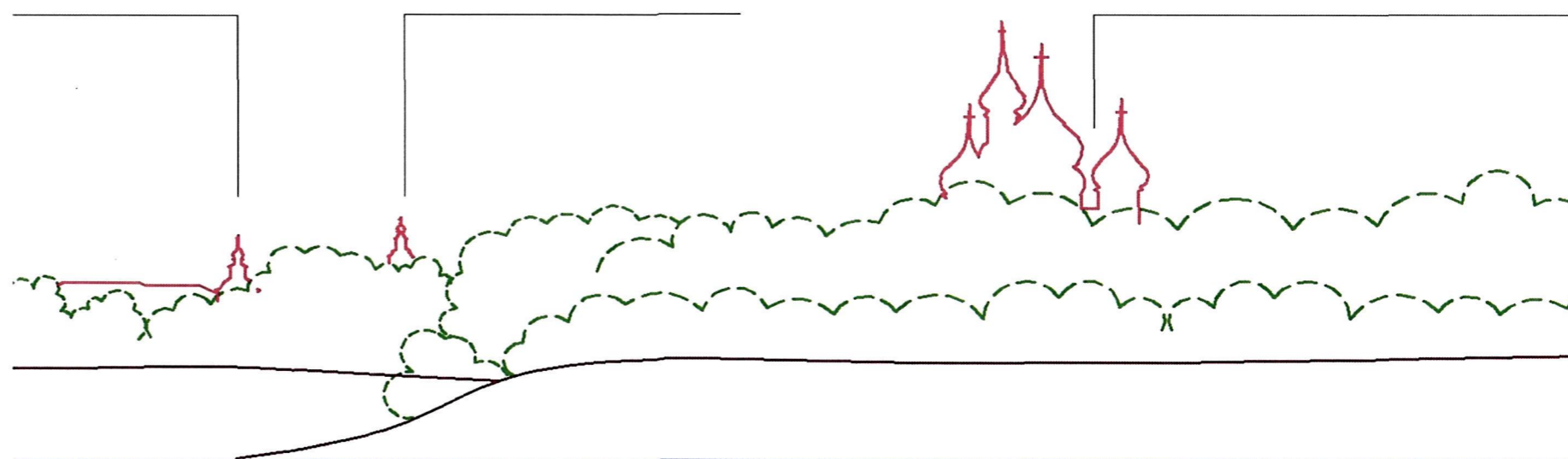
3.7. Панорамное раскрытие на ансамбль Вологодского кремля (исторический центр города) с улицы Набережная 6-й Армии у церкви Сретения, 1831 г.



Покровская церковь (на Торгу)

церковь Александра Невского

Софийский собор с колокольней



3.8. Панорамное раскрытие на ансамбль Вологодского кремля (исторический центр города) от дома № 89 по улице Набережная 6-й Армии



Покровская церковь (на Торгу)

церковь Александра Невского. Софийский собор с Колокольной

церковь Варлаама Хутынского



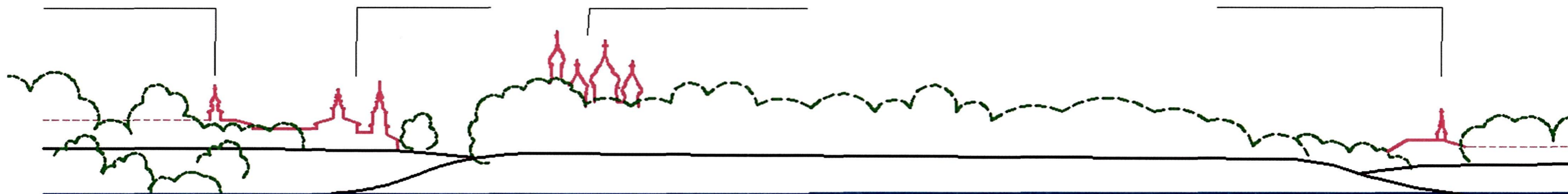
Покровская церковь (на Торгу)

церковь Александра Невского

Софийский собор с Колокольной

сквер на Соборной горке

церковь Варлаама Хутынского



3.9. Панорамное раскрытие на ансамбль Вологодского кремля (исторический центр города) от домов №№ 95 – 97 по улице Набережная 6-й Армии в створе улицы Рубцова



Покровская церковь (на Торгу)

Покровская церковь (на Торгу)




церковь Александра Невского

церковь Александра Невского




собор Воскресения, Софийский собор с колокольней, церковь Рождества Христова

собор Воскресения



Софийский собор с колокольней



3.10. Панорамное раскрытие на ансамбль Вологодского кремля от дома № 101 по улице Набережная 6-й Армии



церковь Александра Невского,
Воскресенский собор, церковь Рождества Христова,
Крестовоздвиженская церковь,
Колокольня и Софийский собор

водонапорная башня

Покровская церковь (на Торгу)



Водонапорная башня


Покровская церковь (на Торгу)

церковь Александра Невского

Софийский собор с колокольней



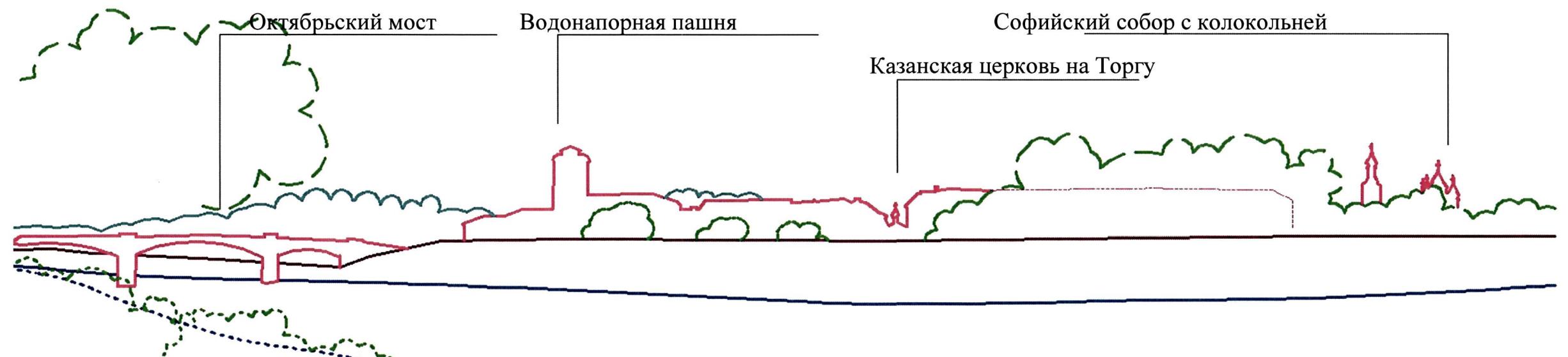
3.11. Панорамное раскрытие исторического центра города, ансамбля Вологодского кремля от церкви Иоанна Златоуста, 1664 г.



Октябрьский мост

водонапорная башня

церковь Казанская на Торгу

Колокольня и
Софийский собор


Октябрьский мост

Водонапорная пашня

Софийский собор с колокольней

Казанская церковь на Торгу

3.12. Панорамное раскрытие исторического центра города от домов №№ 109-111 по улице Набережная 6-й Армии



Церковь Зосимы и Савватия
Соловецких (конец XIX в.)

Губернаторский дом, XVIII в.

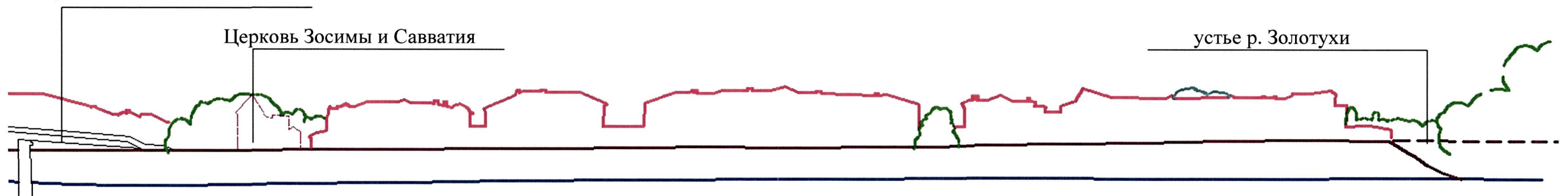
Духовная семинария в 1797-1918 гг



Красный мост

Церковь Зосимы и Савватия

устье р. Золотухи



3.13. Панорамное раскрытие каменной застройки района «Нижний Посад» от Октябрьского моста до Красного моста



церковь Богородицы на Нижнем Долу

застройка Пречистенской набережной, водонапорная башня, церковь Покрова на Торгу, церковь Рождества Христова, Соборная горка



церковь Рождества Богородицы (на Нижнем долу)

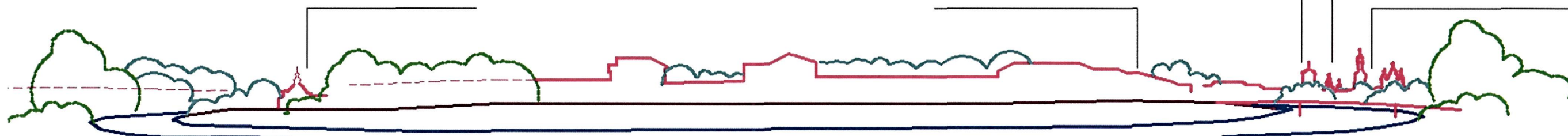
традиционная 2-этажная застройка

каменная застройка

Водонапорная башня

Покровская церковь (на Торгу)

ансамбль Вологодского кремля



3.14. Панорамное раскрытие района «Нижний Посад» с площадки у дома № 159 на улице Набережная 6-й Армии



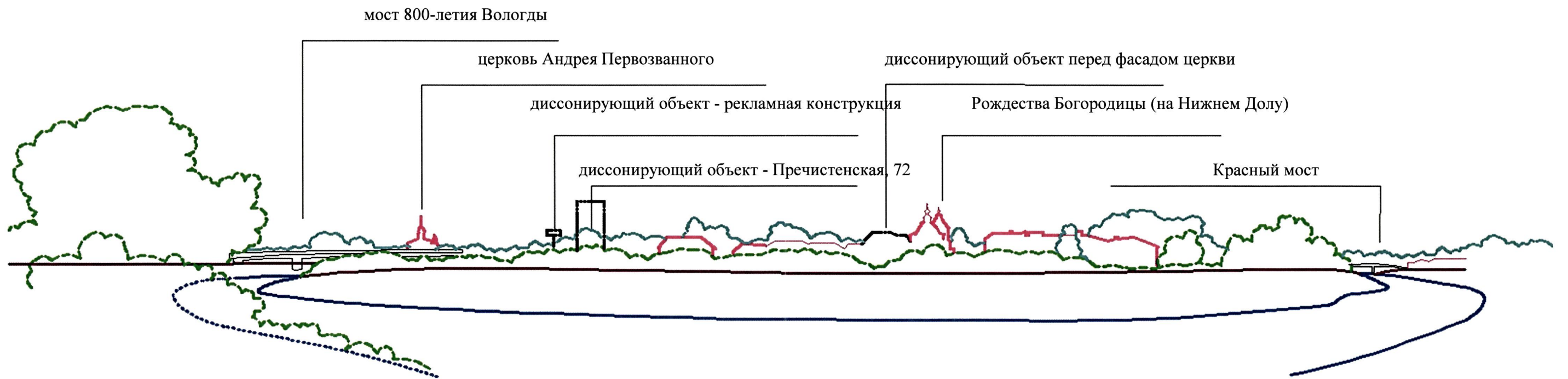
церковь Богородицы на Нижнем Долу, купол церковь Андрея Первозванного



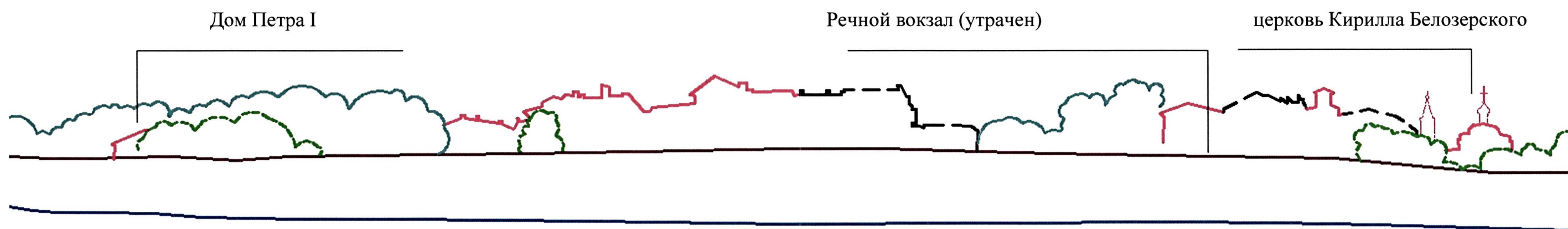
ансамбль
Вологодского кремля



3.15. Панорамное раскрытие района «Нижний Посад» с площадки у развилки на улице Набережная 6-й Армии (дома №№ 169-171)

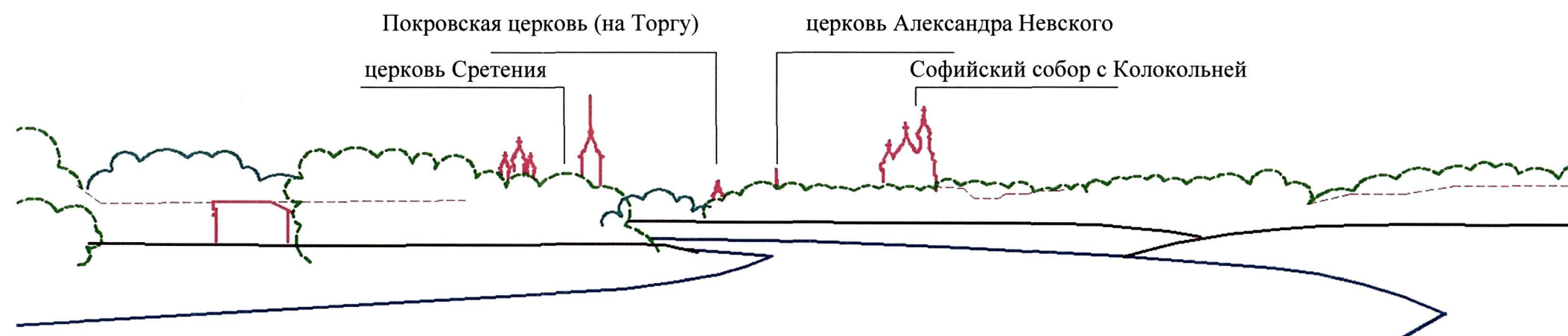


3.16. Панорамное раскрытие Пречистенской набережной с улицы Набережная 6-й Армии в створе улицы Связи



3.17. Панорамное раскрытие района «Нижний Посад» с улицы Набережная 6-й Армии в створе улицы Горького

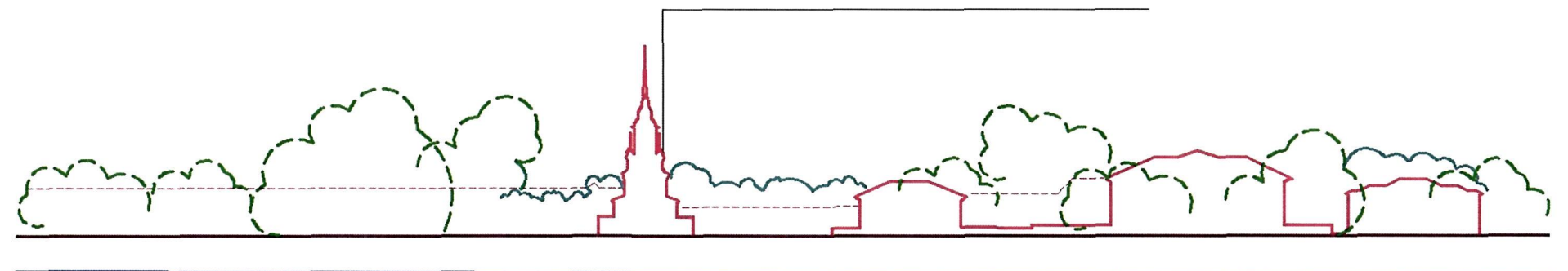
4. Панорамные раскрытия левого берега в районе «Заречье (старая часть)» с трассы непрерывного восприятия – улиц и набережных правого берега реки Вологды:




4.1. Панорамное раскрытие районов «Верхний посад (дорегулярная планировка)», «Заречье (старая часть)», ансамблей исторического центра города с «Ленивой площадки»



церковь Сретения




4.2. Панорамное раскрытие района «Заречье (старая часть)» с улицы Маяковского в створе улицы Ленинградской



Сретенская церковь



церковь Сретения


церковь Ильи Пророка,
церковь Варлаама Хутынского

церковь Ильи Пророка

церковь Варлаама Хутынского




4.3. Панорамное раскрытие акватории реки Вологды, церкви Сретения, 1831 г., церкви Ильи Пророка, 1698 г., церкви Варлаама Хутынского от улицы Луговой




церковь Николы на Горе
(«Золотые кресты»)



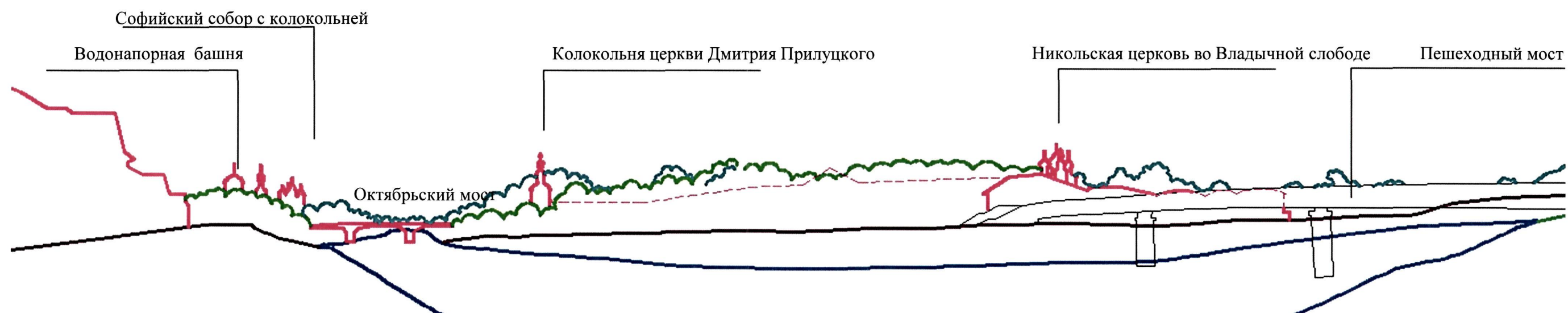

4.4. Панорамное раскрытие района «Верхний посад (дорегулярная планировка)» на церковь Николы на Горе (Золотые кресты) от улицы Луговой



4.5. Панорамное раскрытие района «Заречье (старая часть)» от дома № 2 по улице Орлова



4.6. Панорамное раскрытие района «Заречье (старая часть)» от дома № 1 по Пречистенской набережной

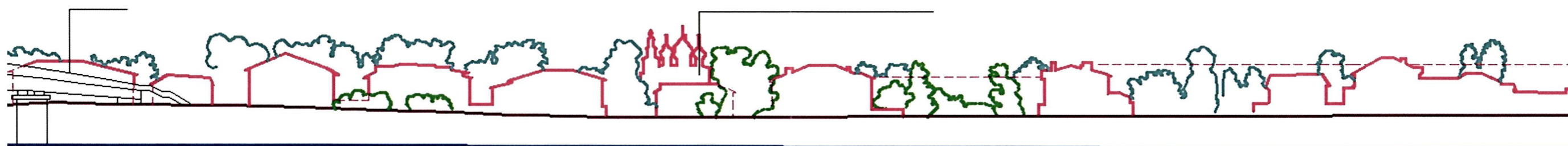


4.7. Панорамное раскрытие на ансамбли исторического центра города, района «Заречье (старая часть)» от Пречистенской набережной (Дом Губернатора, дом № 9 по улице Ленина)



Пешеходный мост

Никольская церковь во Владычной слободе



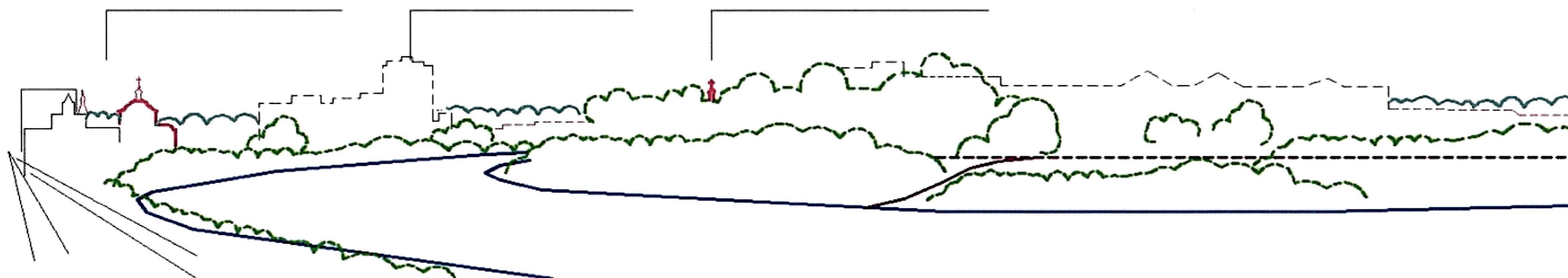
4.8. Панорамное раскрытие на застройку улицы Набережная 6-й Армии с трассы восприятия вдоль домов №№ 1-22 на Пречистенской набережной



церковь Кирилла Белозерского

диссонирующая постройка

церковь Андрея Первозванного



4.9. Панорамное раскрытие на застройку Советского проспекта, Пречистенской набережной и улицы Набережная 6-й Армии с Советского проспекта рядом с речным вокзалом (утрачен)

5. Точки кругового обзора:




5.1 Круговая панорама - раскрытие на район «Заречье» (старая часть) и ансамбль Вологодского кремля, Кремлевскую площадь от церкви Александра Невского




5.2 Круговая панорама районов «Нижний Посад», «Верхний Посад», «Заречье» (старая часть), исторического центра города с Октябрьского моста




5.3. Круговая панорама районов «Нижний Посад», «Заречье» (старая часть), исторического центра города с Красного моста



5.4. Круговая панорама исторического центра города, районов «Заречье» (старая часть), «Нижний Посад» с моста 800-летия Вологды



5.5. Круговая панорама территории исторического поселения с колокольни Софийского собора



5.6. Круговая панорама территории исторического поселения с водонапорной башни

1

Никольская церковь во
Владычной слободе

Церкви Дмитрия Прилуцкого:
холодная и теплая

Водонапорная
башня



улица Чернышевского

2

Колокольня, Софийский собор
и соборы Архиерейского дома

церковь Покровская (Покрова на Торгу)

церковь Варлаама Хутынского

церковь Ильи Пророка

колокольня
Владимирских
церквей

церковь
Цареконстантиновская

церковь Сретения



церковь Сретения

мечеть Аль-Джума

церковь Лазаревская

3



улица Горького

4

церковь Антипия

улица Чернышевского



5.7. Круговая панорама территории исторического поселения со смотровой площадки здания пожарной каланчи, улицы Чернышевского, дом № 33

6. Видовые раскрытия. Архитектурно-градостроительные комплексы. Архитектурные ансамбли:



6.1. Бассейн восприятия Кремлевской площади



6.2. Точки восприятия с Торговой площади




6.3. Точка восприятия с проспекта Победы



6.4. Точка восприятия на дворовой территории домов №№ 16, 20 по проспекту Победы



6.5. Видовой коридор в створе улицы Орлова



6.6. Видовой коридор в створе улицы Мальцева



6.7. Видовой коридор в створе улицы Рубцова



6.8. Видовой коридор в створе улицы Батюшкова



6.9. Видовой коридор из сквера на Соборной горке



6.10. Видовой коридор в створе улицы Прокатова

6.11. Видовой коридор в створе улицы Разина




6.12. Видовой коридор в створе Советского проспекта


7. Видовые раскрытия на ансамбль церквей Варлаама Хутынского и Ильи Пророка в Каменье в составе архитектурно-градостроительного комплекса «Улица Засодимского»:



7.1. Точка восприятия с перекрестка улицы Ленинградской и проспекта Победы




7.2. Точка восприятия от проспекта Победы, дом № 28



7.3. Точка восприятия от проспекта Победы, домов №№ 26 -28



7.4. Точка восприятия от улицы Ленинградской, дом № 12



7.5. Точка восприятия от улицы Ленинградской, домов №№ 6-4

7.6. Точка восприятия от улицы Ленинградской, домов №№ 4-2

7.7. Точка восприятия с улицы Бурмагиных



7.8. Видовой коридор в створе улицы Засодимского на церковь Ильи Пророка в Каменье




7.9. Видовой коридор в створе улицы Засодимского на церковь Варлаама Хутынского

8. Видовые раскрытия на ансамбль Владимирских церквей:




8.1. Точка восприятия с улицы Октябрьской

8.2. Точка восприятия с улицы Октябрьской



8.3. Точка восприятия от улицы Октябрьской, дом № 44

8.4. Точка восприятия с перекрестка улицы Ленинградской и улицы Октябрьской



8.5. Точка восприятия от улицы Благовещенской, дом № 55

8.6. Точка восприятия от улицы Благовещенской, дом № 70



8.7. Точка восприятия от перекрестка улиц Благовещенской и Воровского



8.8. Точка восприятия от улицы Воровского, дом № 34




8.9. Точка восприятия от улицы Ленинградской, дома № 28-30

9. Видовые раскрытия на ансамбль Дмитриевских церквей в районе «Заречье» (старая часть):



9.1. Видовое раскрытие от дома № 2 по улице Орлова

9.2. Видовое раскрытие от дома № 1 по Пречистенской набережной с площадки возле устья реки Золотухи от дома № 1 по улице Лермонтова

10. Видовые раскрытия. Локальные доминанты. Объекты культурного наследия:

10.1. Видовое раскрытие на Сретенскую церковь. Видовой коридор в створе улицы Ударников

10.2. Видовое раскрытие на Сретенскую церковь. Видовой коридор в створе улицы Ленинградской




10.3. Видовое раскрытие на Успенскую церковь Ново-Девичьего (Горне-Успенского) монастыря. Видовой коридор в створе улицы Пролетарской



10.4. Видовой коридор в створе улицы Луговой, Паркового переуллка и Завражской улицы

10.5. Видовое раскрытие на церковь Иоанна Златоуста. Видовой коридор в створе улицы Энгельса

10.6. Видовое раскрытие на церковь Иоанна Предтечи. Видовой коридор - отрезок улицы Предтеченской от улицы Зосимовской до улицы Галкинской



**10.7. Видовое раскрытие на Никольскую церковь во Владычной слободе.
Видовой коридор - отрезок улицы Набережная 6-й Армии от дома № 169**

**10.8. Видовое раскрытие на церковь Николы на Глинках.
Видовой коридор в створе улицы Мира**



**10.9. Видовое раскрытие на церковь Покрова на Козлёне.
Видовой коридор в створе улицы Первомайской**



**10.10. Видовое раскрытие на Первый вологодский вокзал.
Видовой коридор в створе улицы Первомайской**



10.11. Видовое раскрытие на Дом Петра I. Точка восприятия на Советском проспекте



**10.12. Видовое раскрытие на церковь Петра и Павла в Новинках.
Точка восприятия на улице Машиностроительной**

11. Видовые раскрытия. Архитектурно-градостроительные комплексы. Городские площади:



11.1. Видовое раскрытие Кремлевской площади. Точка восприятия от сквера Соборная горка



11.2. Видовое раскрытие Торговой площади. Точка восприятия по улице Орлова



11.3. Видовое раскрытие Площади Свободы (до 1918 года - Гостинодворская площадь). Точка восприятия от Каменного моста



11.4. Видовое раскрытие подрайона площадь Революции (до 1918 года - Сенная и Спасская площади). Точка восприятия от Каменного моста



11.5. Видовое раскрытие площади Возрождения (до 1918 года - Афанасьевская площадь), подрайон площадь Революции. Точка восприятия с улицы Ленина

12. Видовые раскрытия. Архитектурно-градостроительные комплексы. Исторические улицы:



12.1. Видовые раскрытия подрайона «Ромбовидная площадь» на пересечении улицы Мальцева (бывшей улицы Пятницкой) и улицы Благовещенской



12.2. Видовые раскрытия подрайона улица Герцена



12.3. Видовое раскрытие Советский проспекта



12.4. Видовое раскрытие улицы Ленинградской



12.5. Видовое раскрытие улицы Мира



12.6. Видовое раскрытие проспекта Победы



12.7. Видовое раскрытие Пречистенской набережной



12.8. Видовое раскрытие улицы Гоголя

A small, handwritten mark or signature in the bottom right corner of the page.