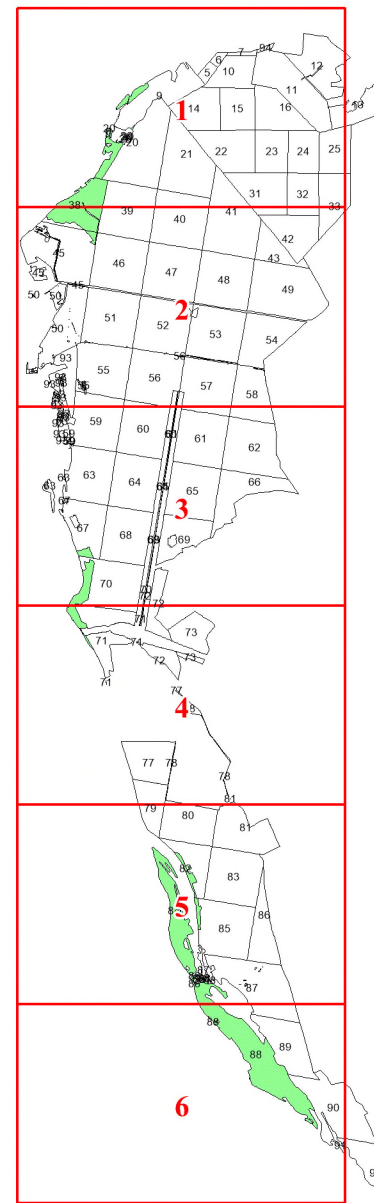


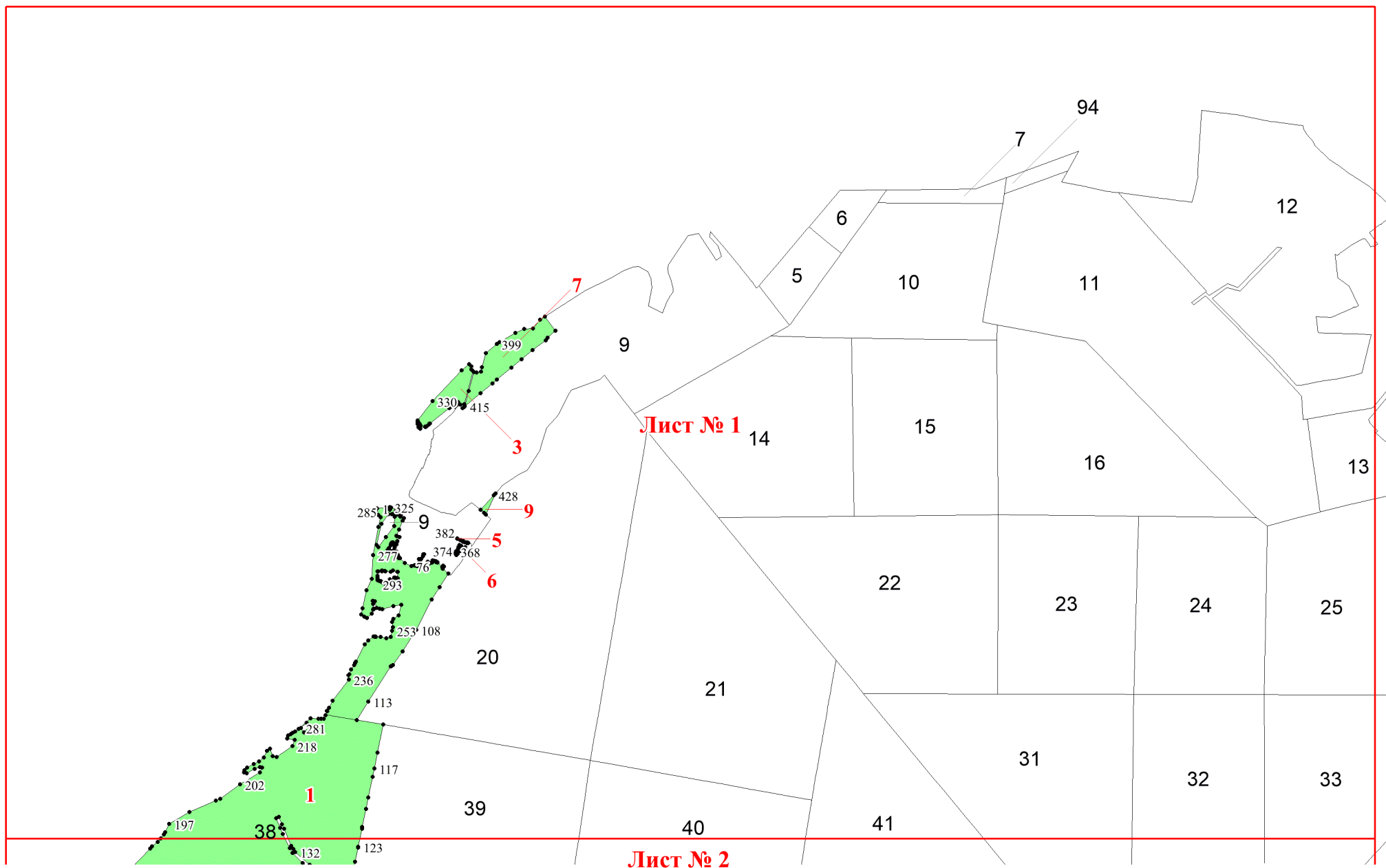
**Графическое описание местоположения
границ земель, на которых
располагаются особо защитные участки
лесов «участки лесов вокруг лечебных
и оздоровительных учреждений», на
территории Матюшинского участкового
лесничества Пригородного лесничества
Республики Татарстан**

Приложение № 29 к приказу Рослесхоза
от 01.11.2024 № 823

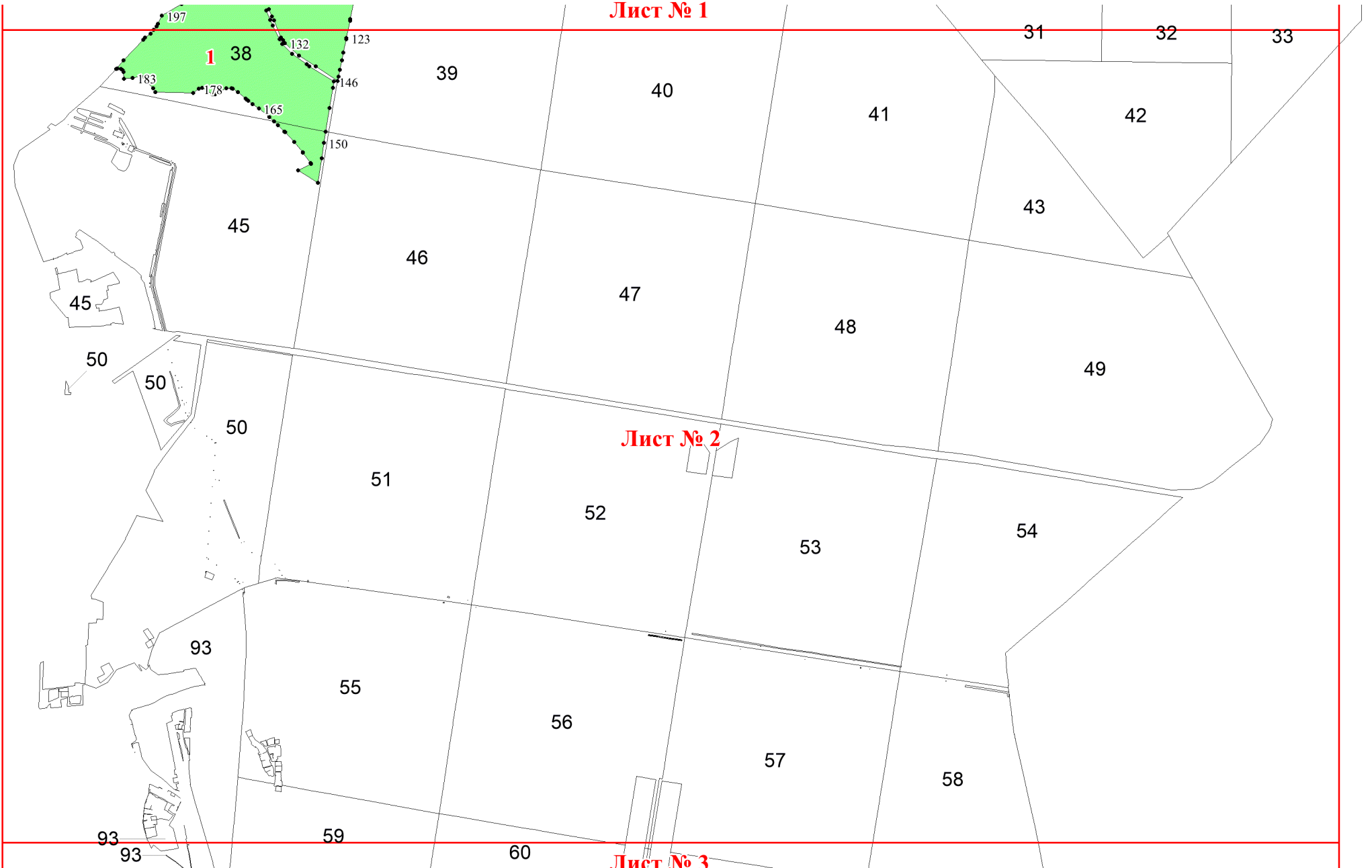
Используемые условные знаки и обозначения:

- | | |
|--|---|
| 25 | Границы и номера лесных кварталов |
| 7 | Номера участков |
| 10 ● | Номера характерных точек границ объекта |
| Лист №1 | Границы и номера листов |
| | Границы особо защитных участков лесов |

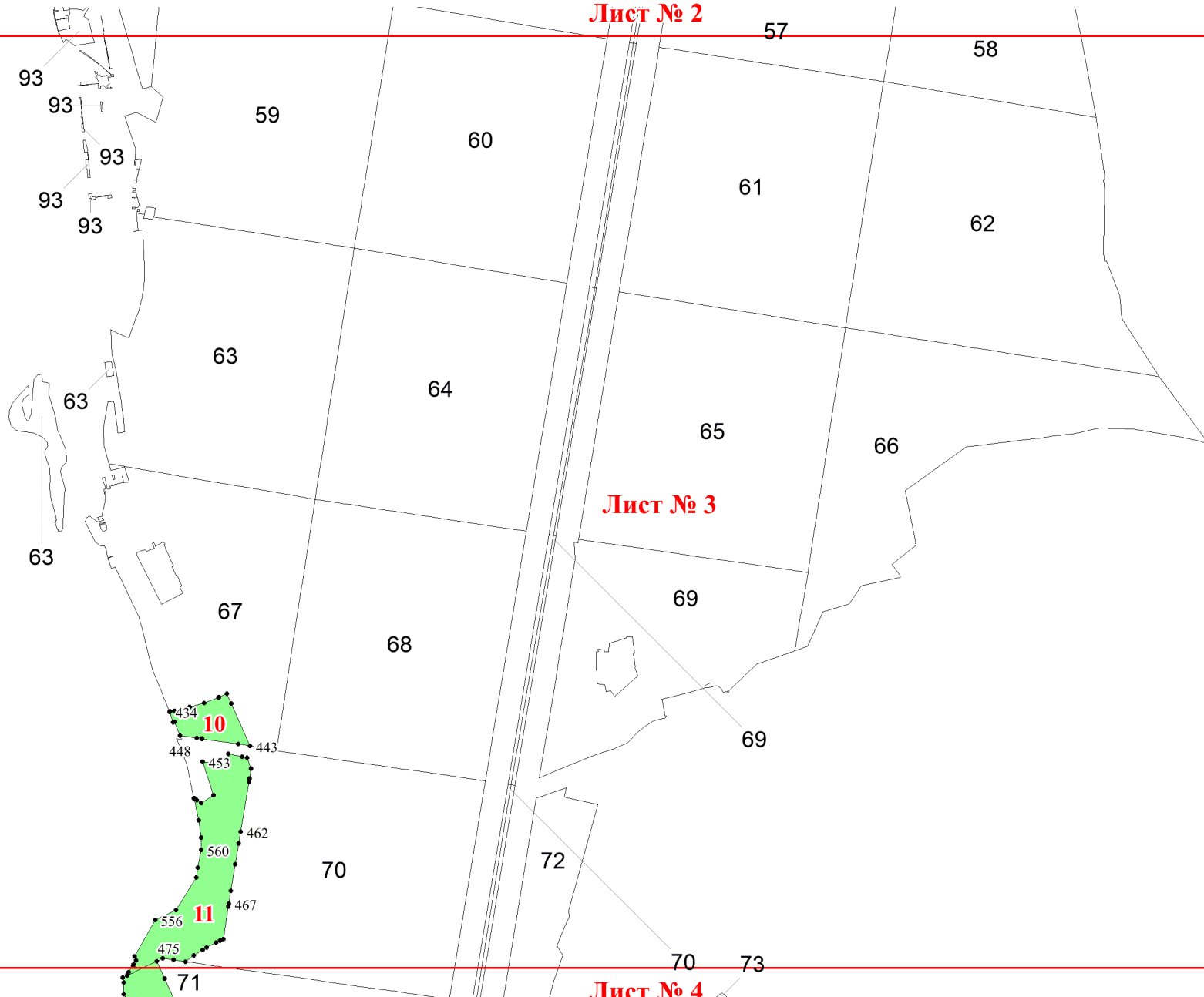




Лист № 1



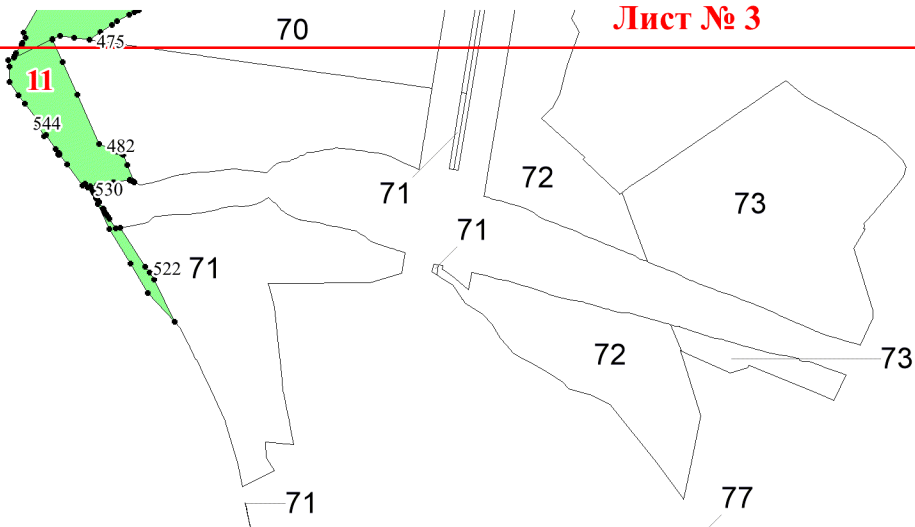
Лист № 2



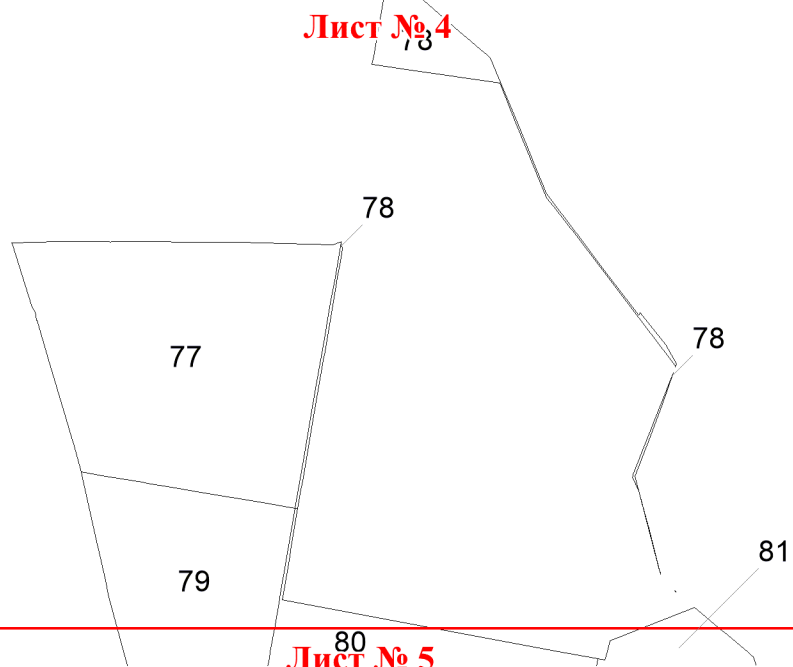
Лист № 3

Лист № 4

Лист № 3

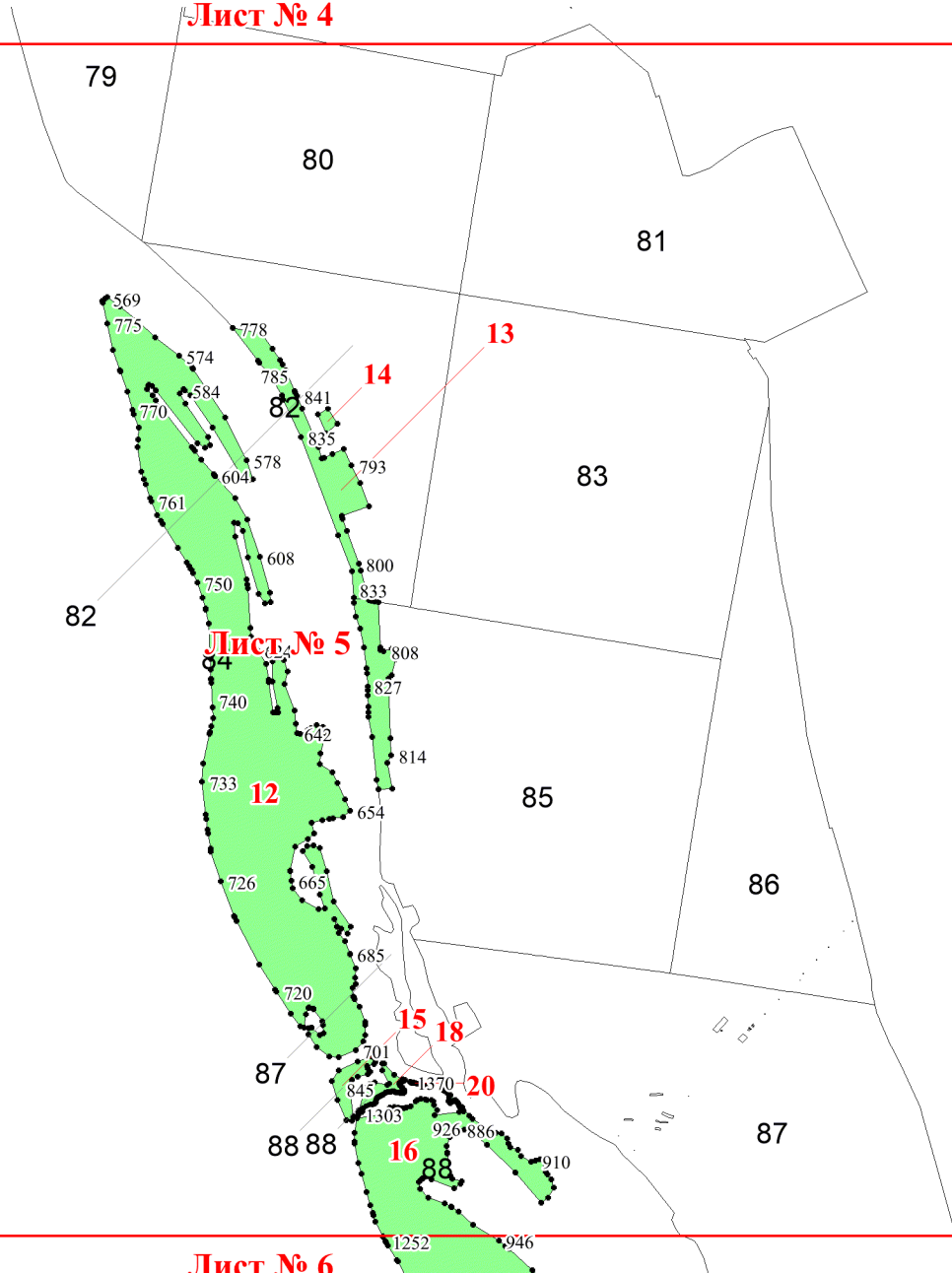


Лист № 4



Лист № 5

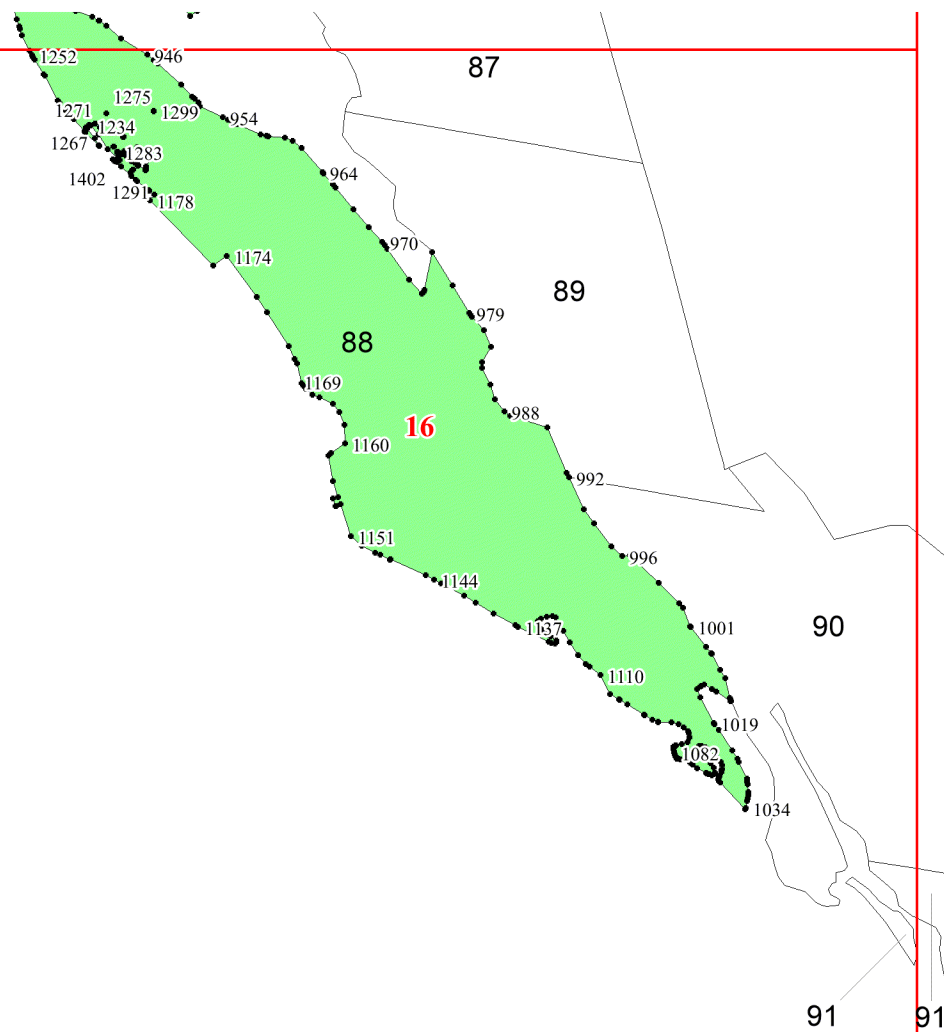
Лист № 4



Лист № 5

Лист № 6

Лист № 5



Лист № 6