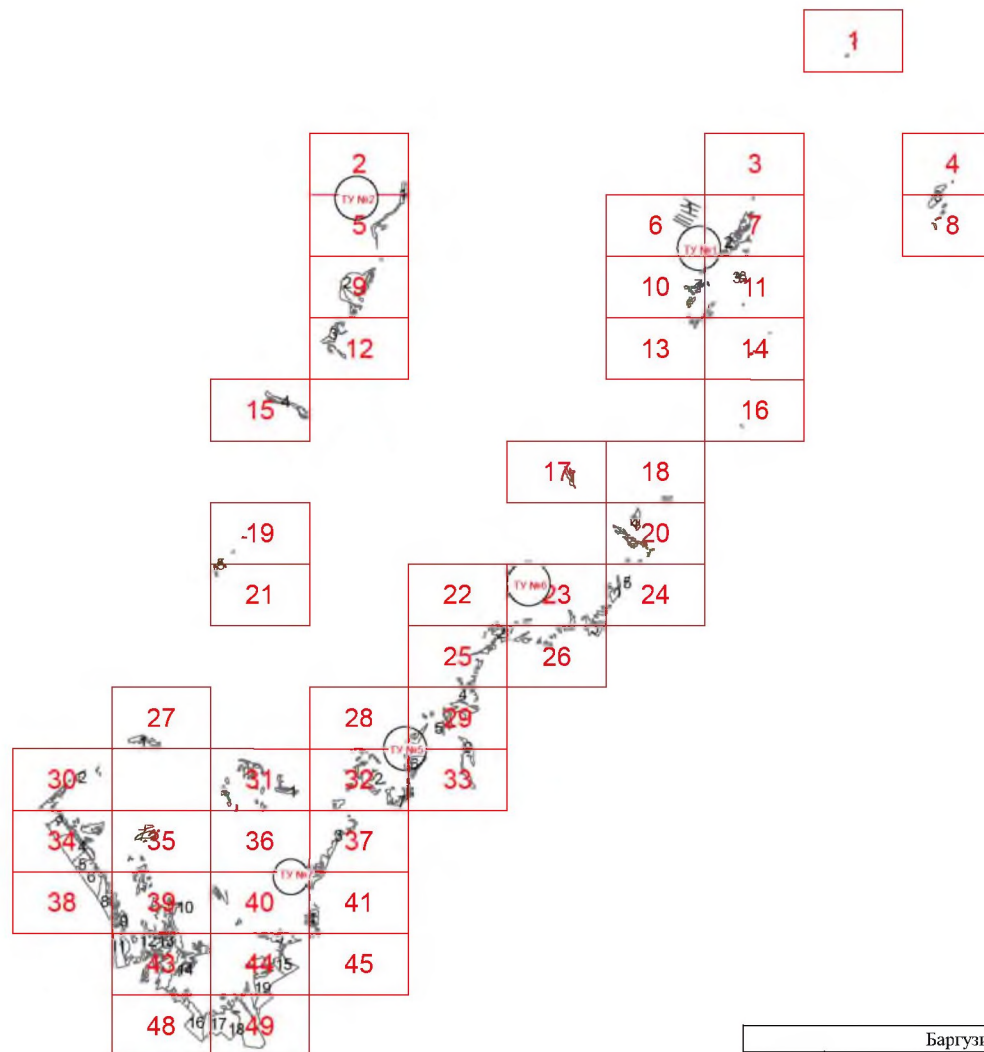



Графическое описание местоположения границ земель, на которых располагаются особо защитные участки лесов «участки леса на крутых горных склонах», на территории Баргузинского сельского участкового лесничества Баргузинского лесничества Республики Бурятия


Приложение № 91 к приказу Рослесхоза от 27.02.2023 № 162



УСЛОВНЫЕ ОБОЗНАЧЕНИЯ:

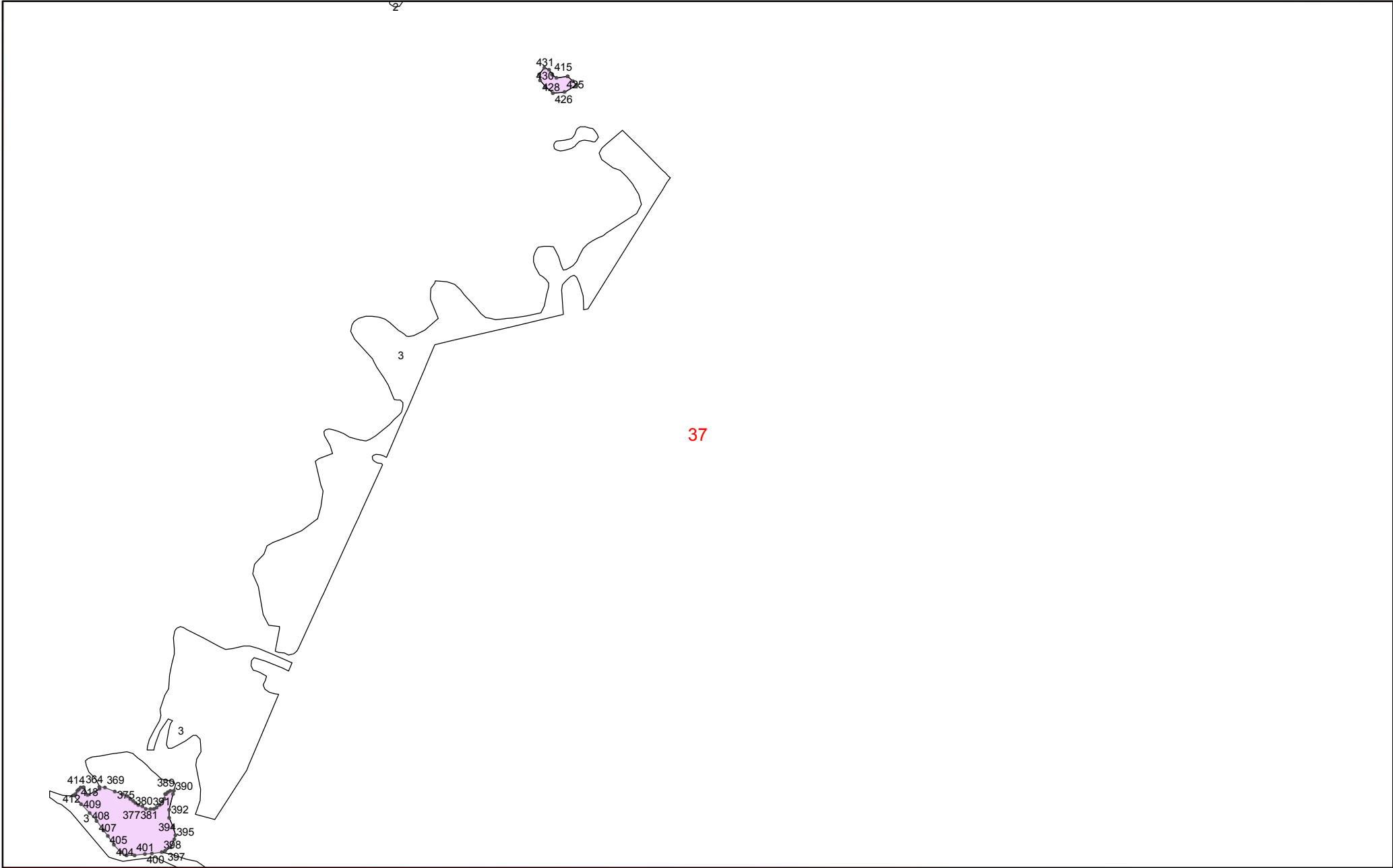
1 схема расположения листов

 границы листов

 участки леса на крутых горных склона



Баргузинское сельское	
ТУ №1	Технический участок №1 ООО «Арбизил»
ТУ №2	Технический участок №2 СПК «Улонский»
ТУ №3	Технический участок №3 СПК «Баргузин»
ТУ №5	Технический участок №5 СПК «Уро»
ТУ №6	Технический участок №6 СПК «Бодон»
ТУ №7	Технический участок №7 СПК «Читранское»




37

431 415
430
428 425
426

3

3

414 364 369
418 375 380 391
389 390
412 409 3 408 377 381 392
407 394 395
405 401 398
404 400 397



41

