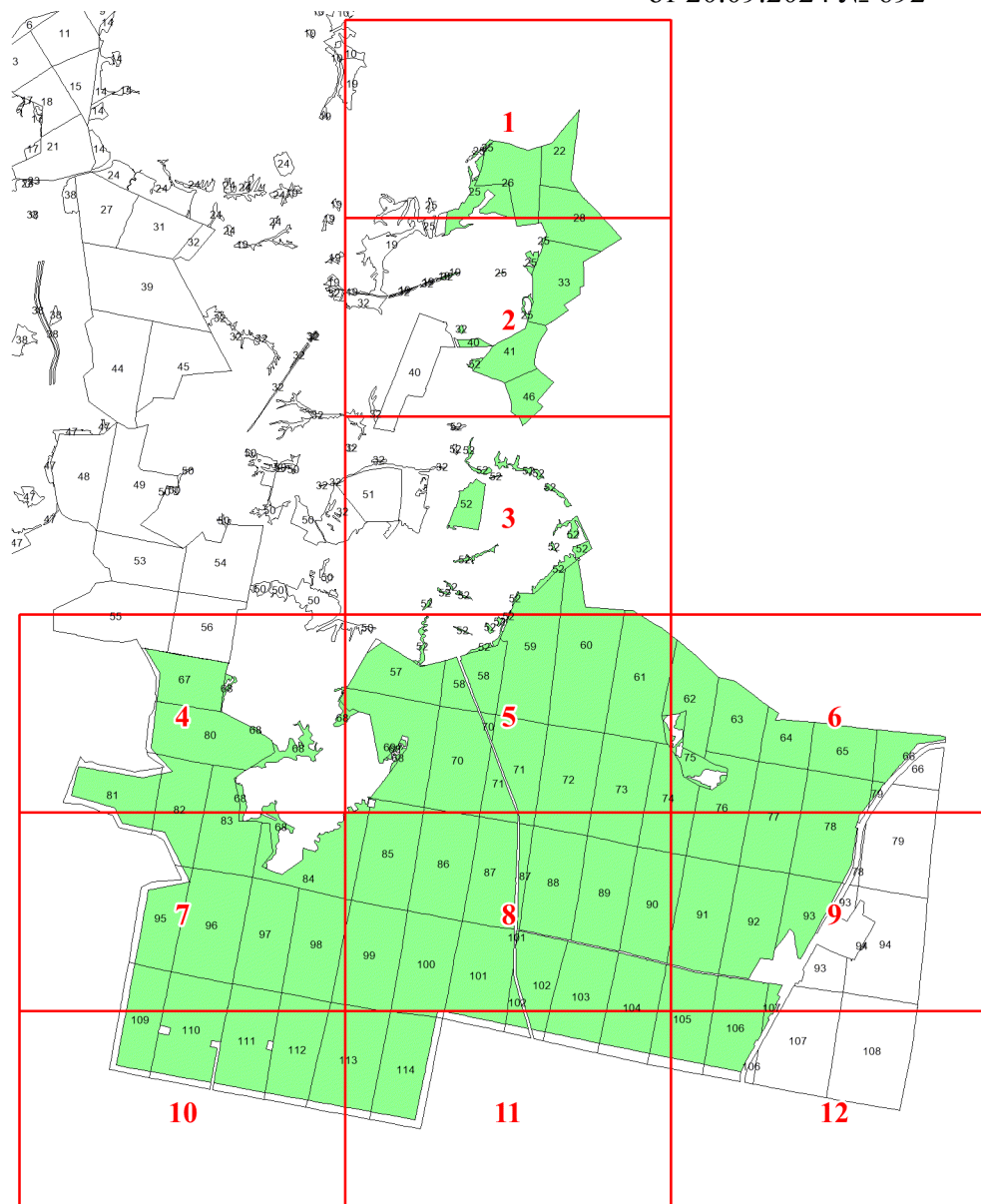


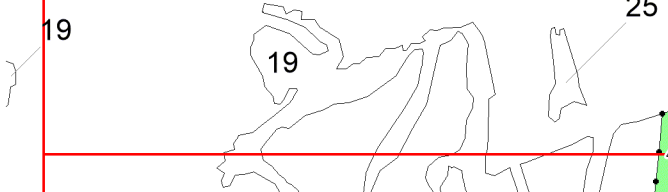
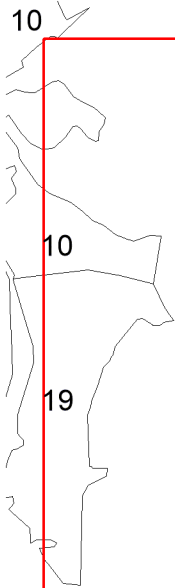
Графическое описание местоположения границ земель, на которых располагаются леса, расположенные на особо охраняемых природных территориях, на территории Ушурского участкового лесничества Балезинского лесничества Удмуртской Республики

Приложение № 58 к приказу Рослесхоза от 20.09.2024 № 692

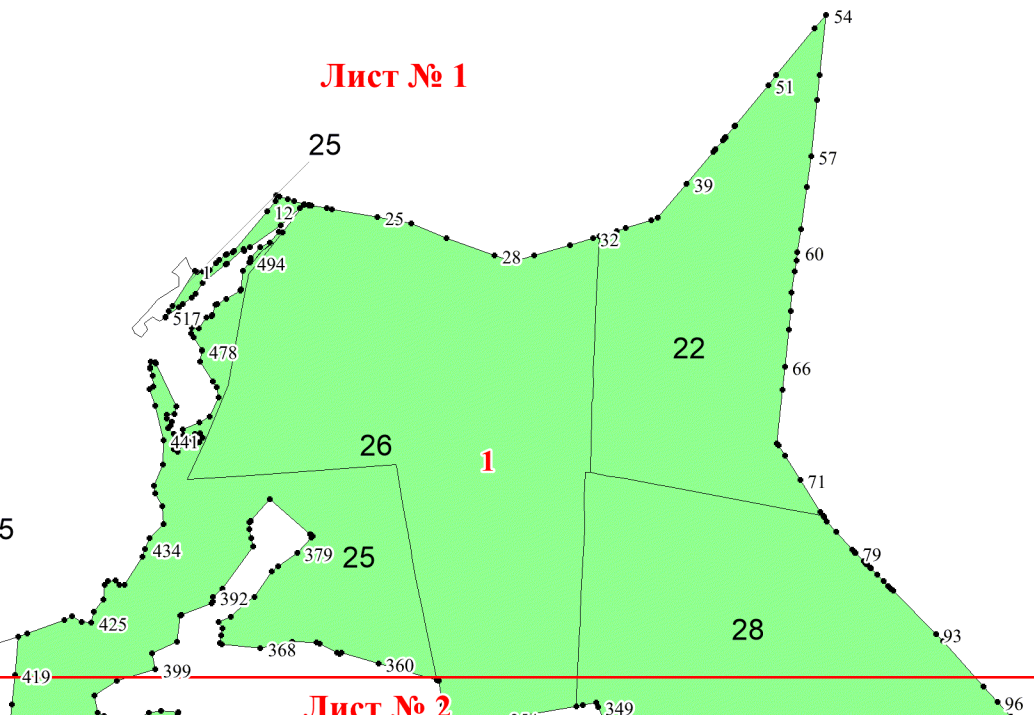


Используемые условные знаки и обозначения:

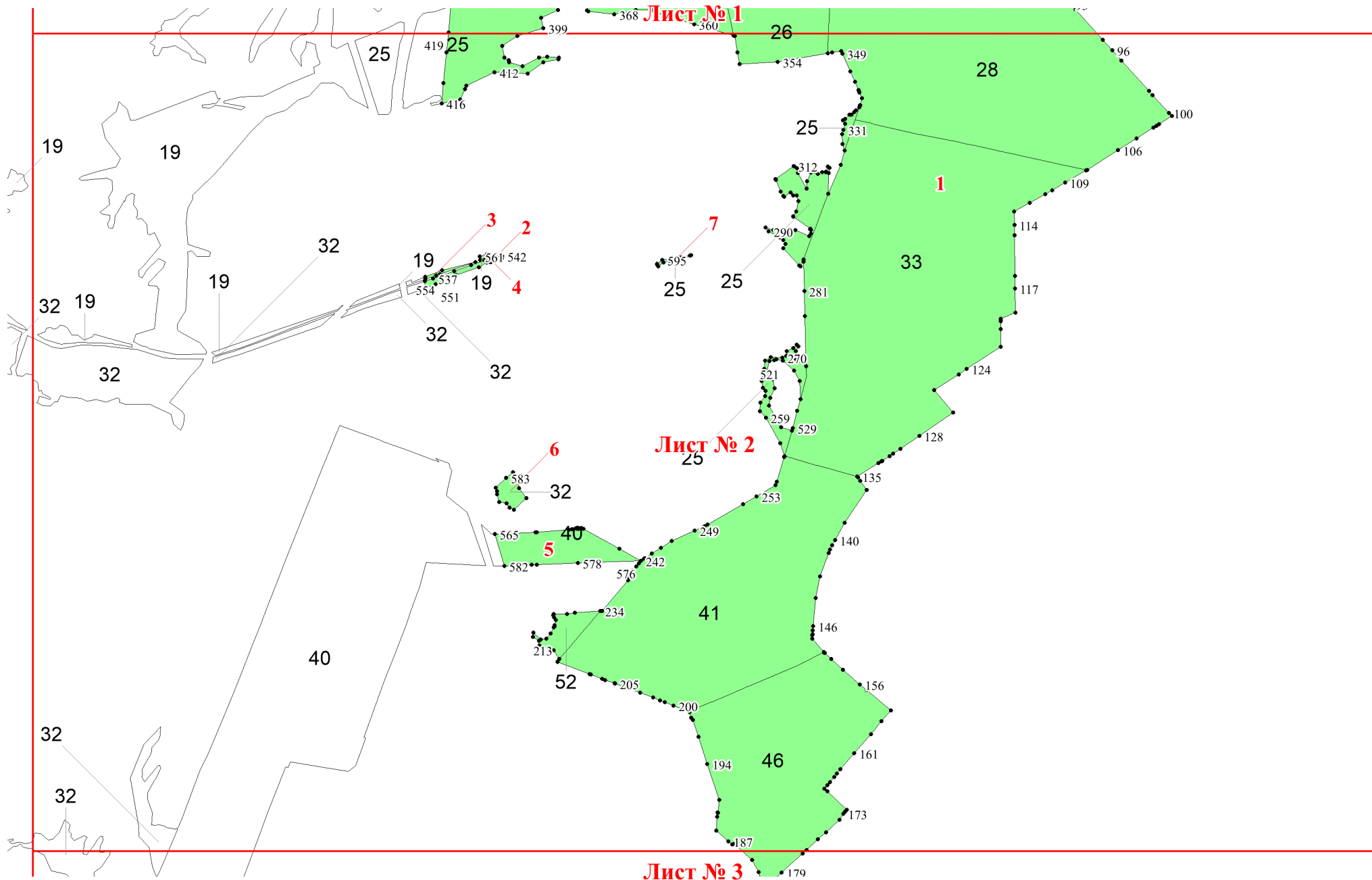
- 25 Границы и номера лесных кварталов
- 7 • Номера участков
- 10 • Номера характерных точек границ объекта
- Лист №1 Границы и номера листов
- Границы категорий защитных лесов

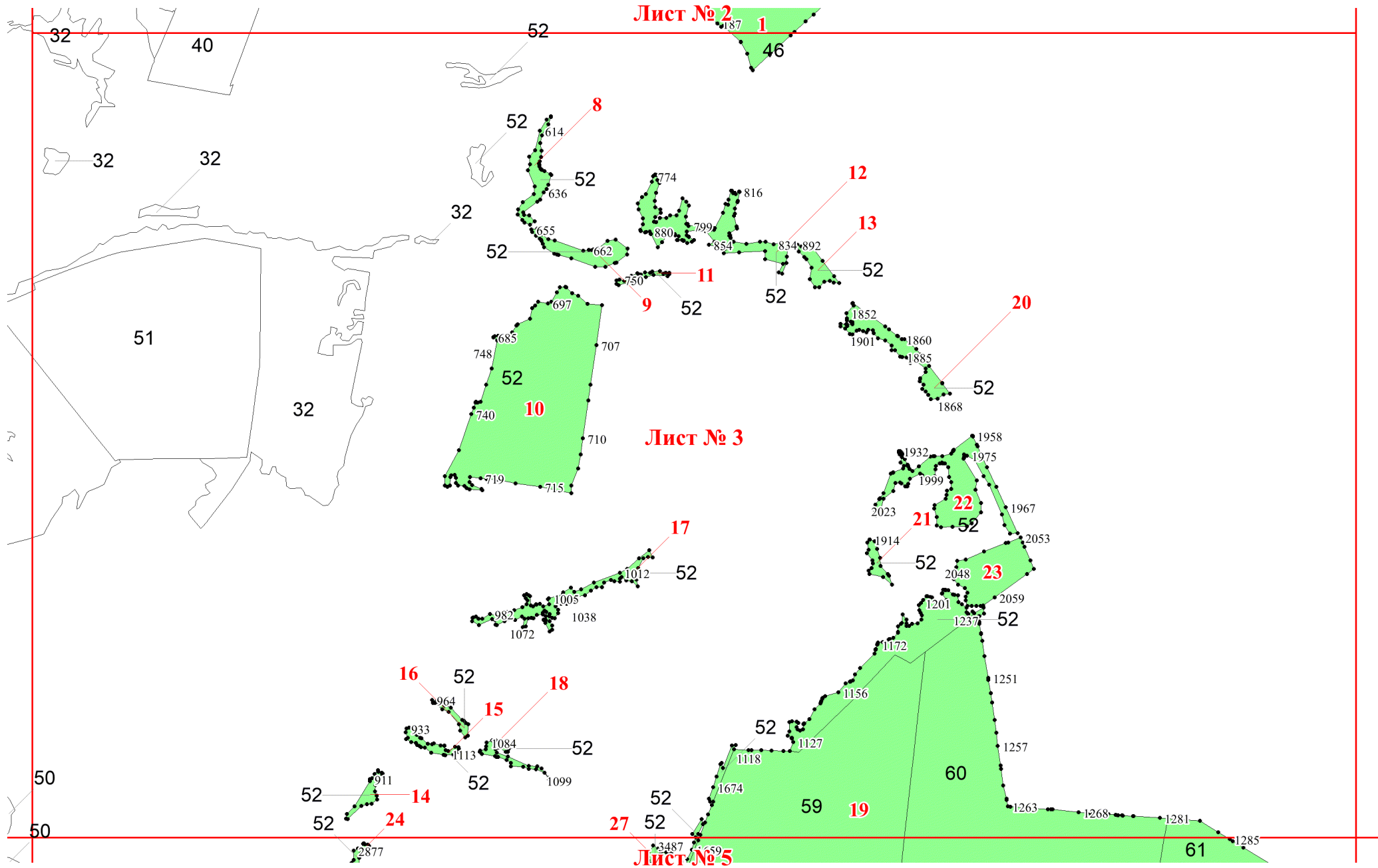


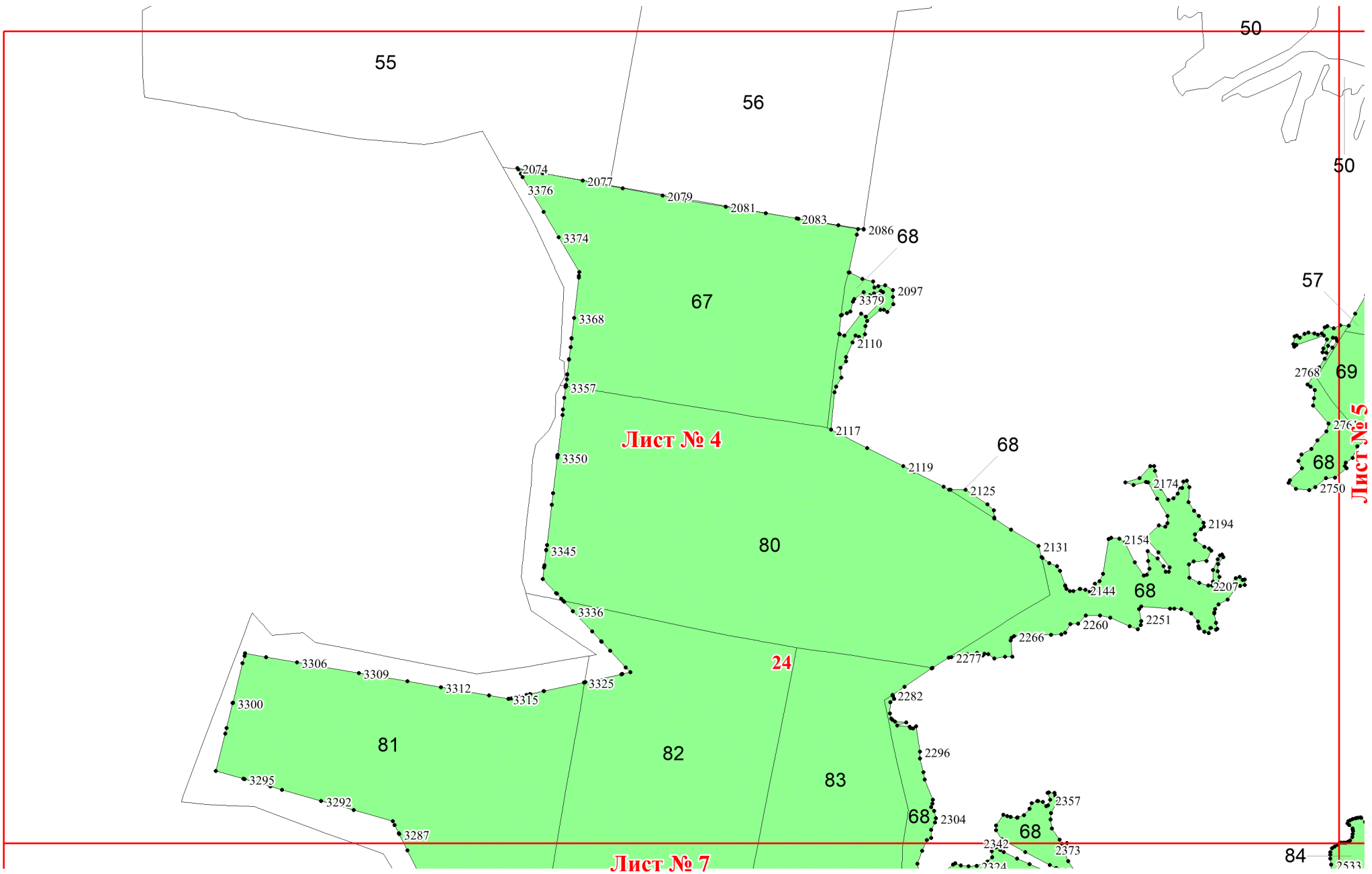
Лист № 1

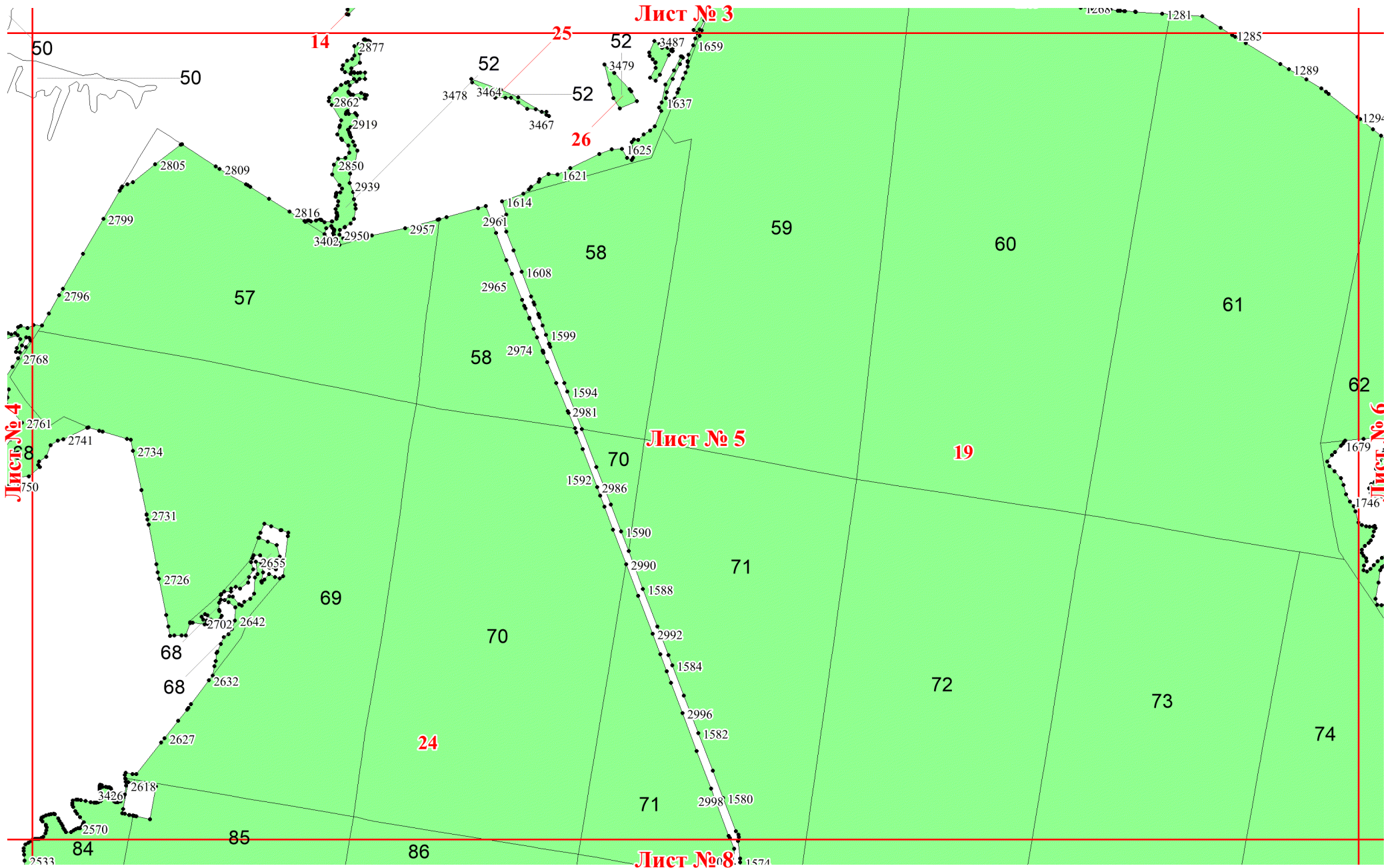


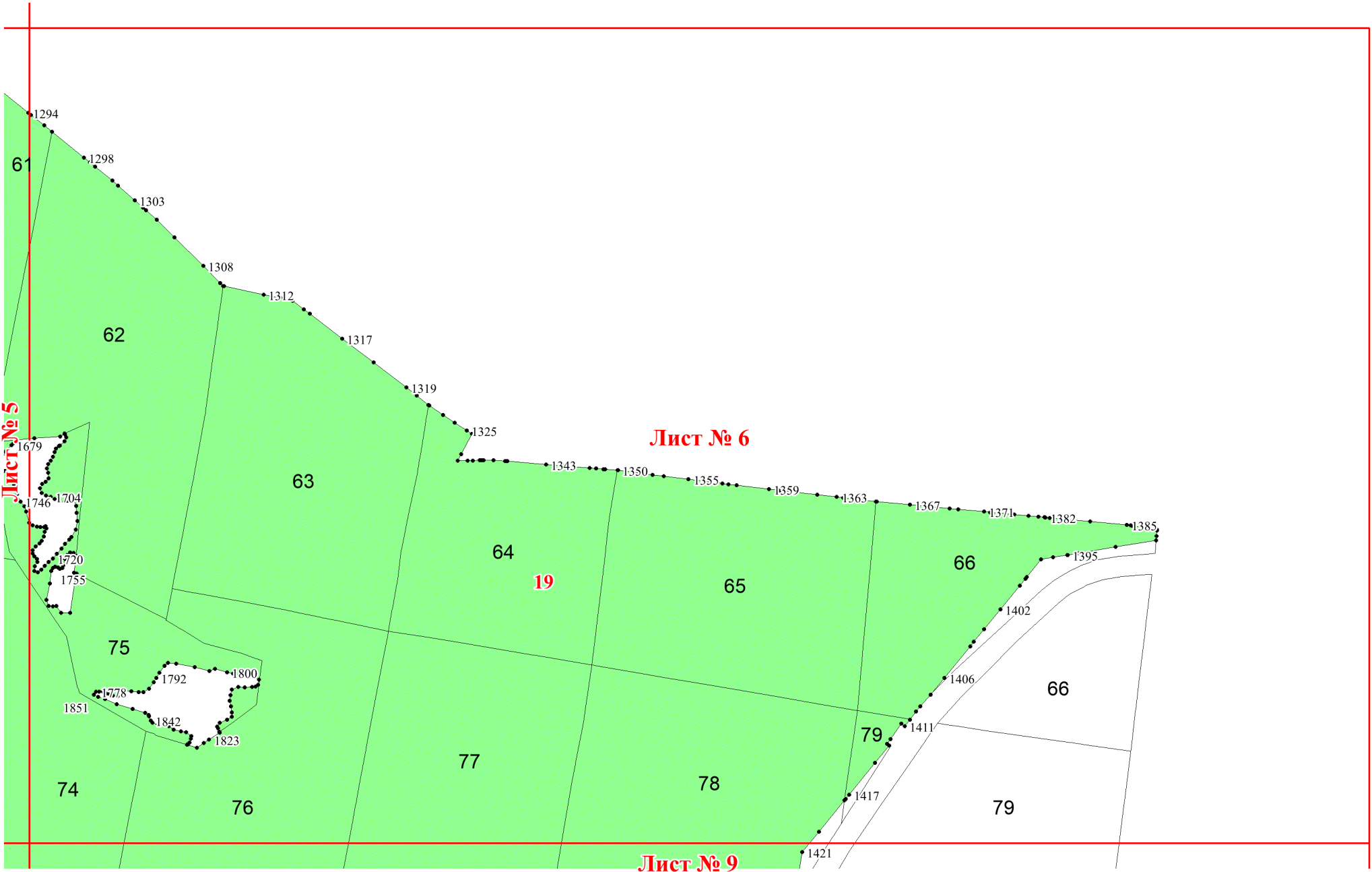
Лист № 2











61

62

63

64

65

66

66

74

75

76

77

78

79

79

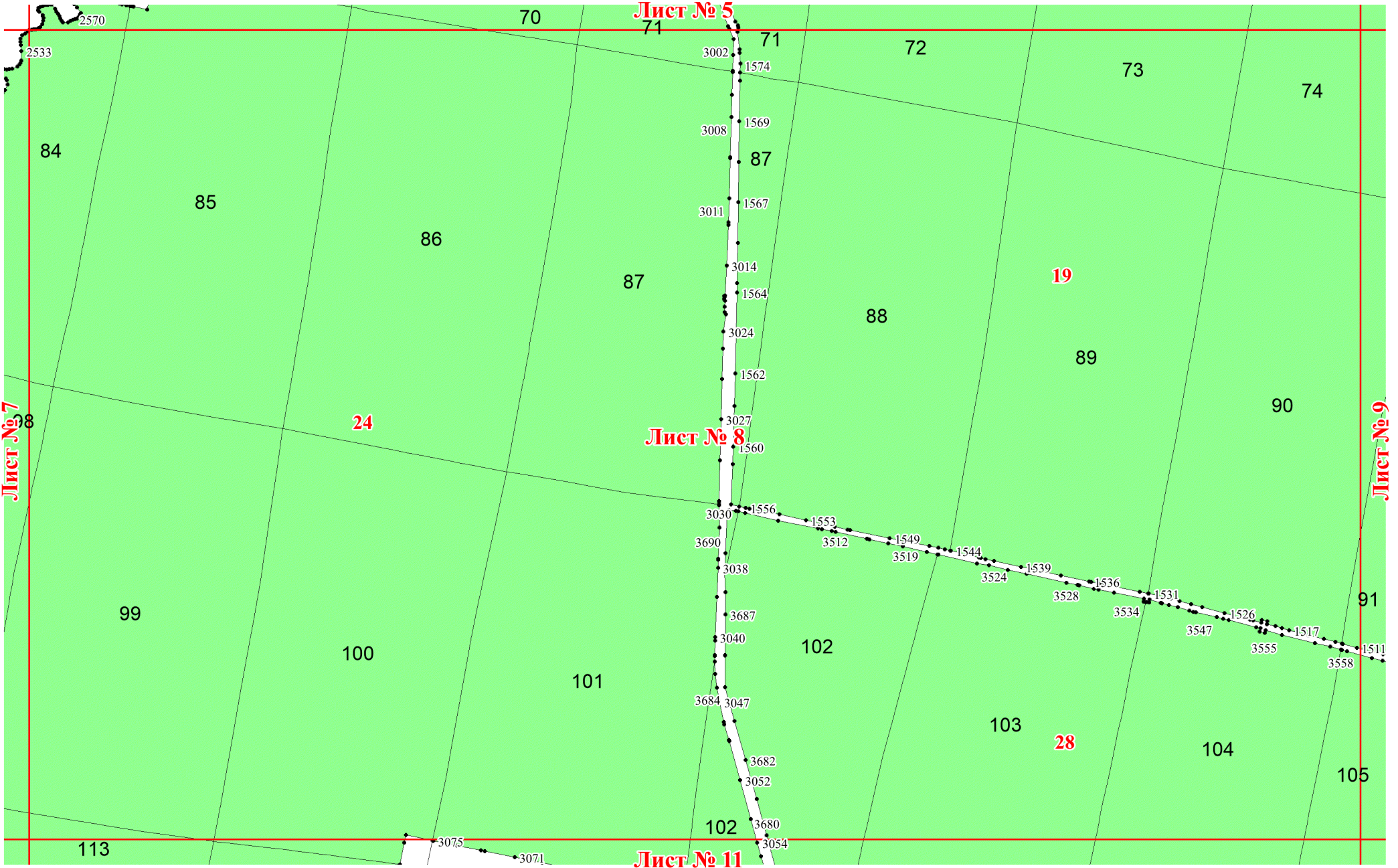
Лист № 6

Лист № 9

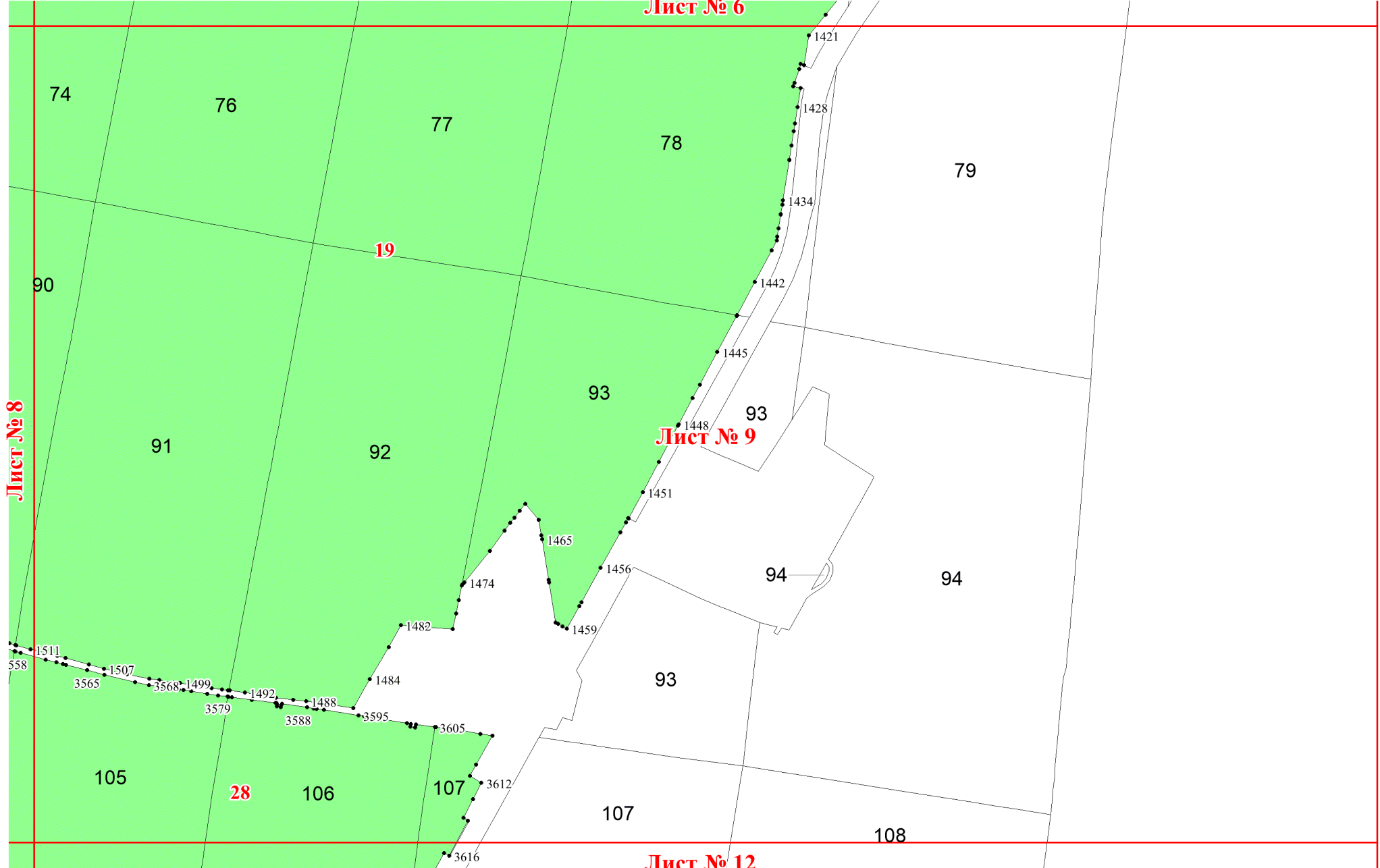
Лист № 5

19

- 1294
- 1298
- 1303
- 1308
- 1312
- 1317
- 1319
- 1325
- 1343
- 1350
- 1355
- 1359
- 1363
- 1367
- 1371
- 1382
- 1385
- 1395
- 1402
- 1406
- 1411
- 1417
- 1421
- 1679
- 1704
- 1720
- 1755
- 1778
- 1792
- 1800
- 1842
- 1851
- 1823
- 746
- 1746



Лист № 6

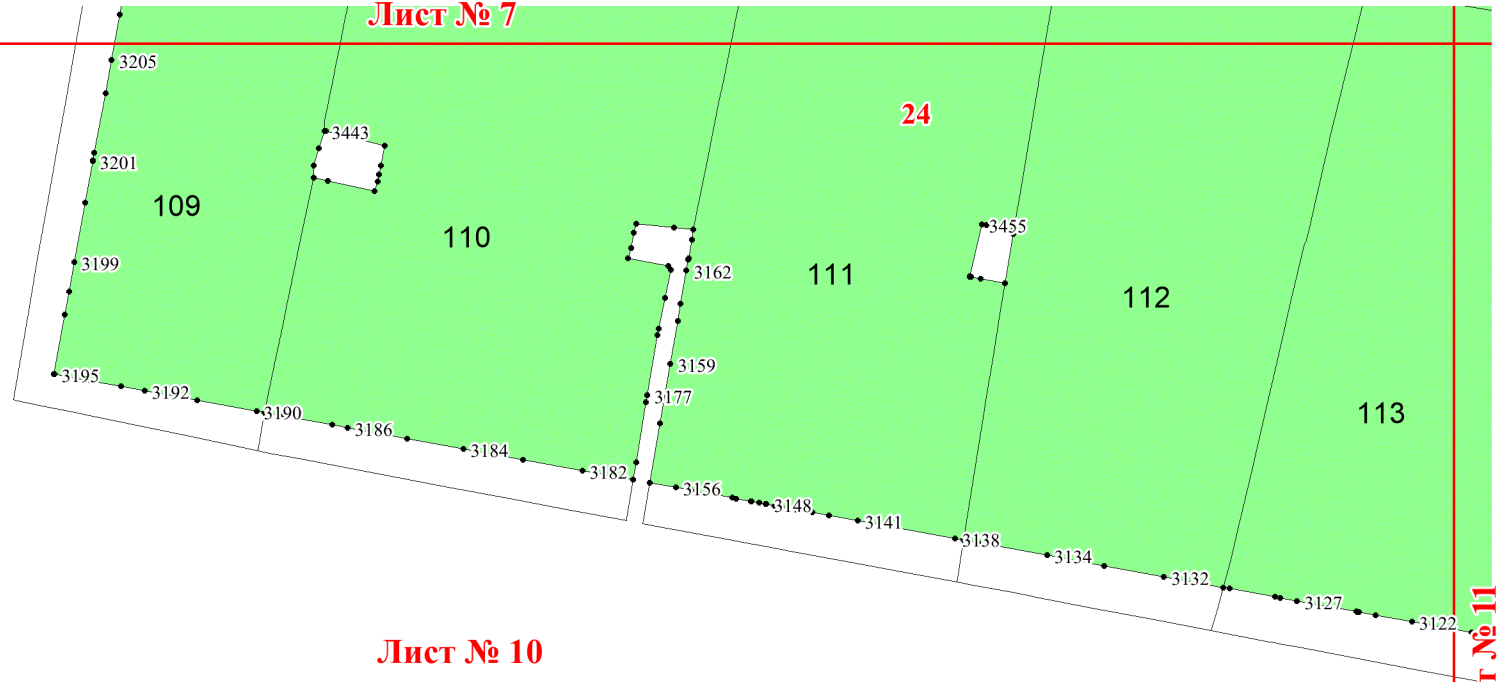


Лист № 8

Лист № 9

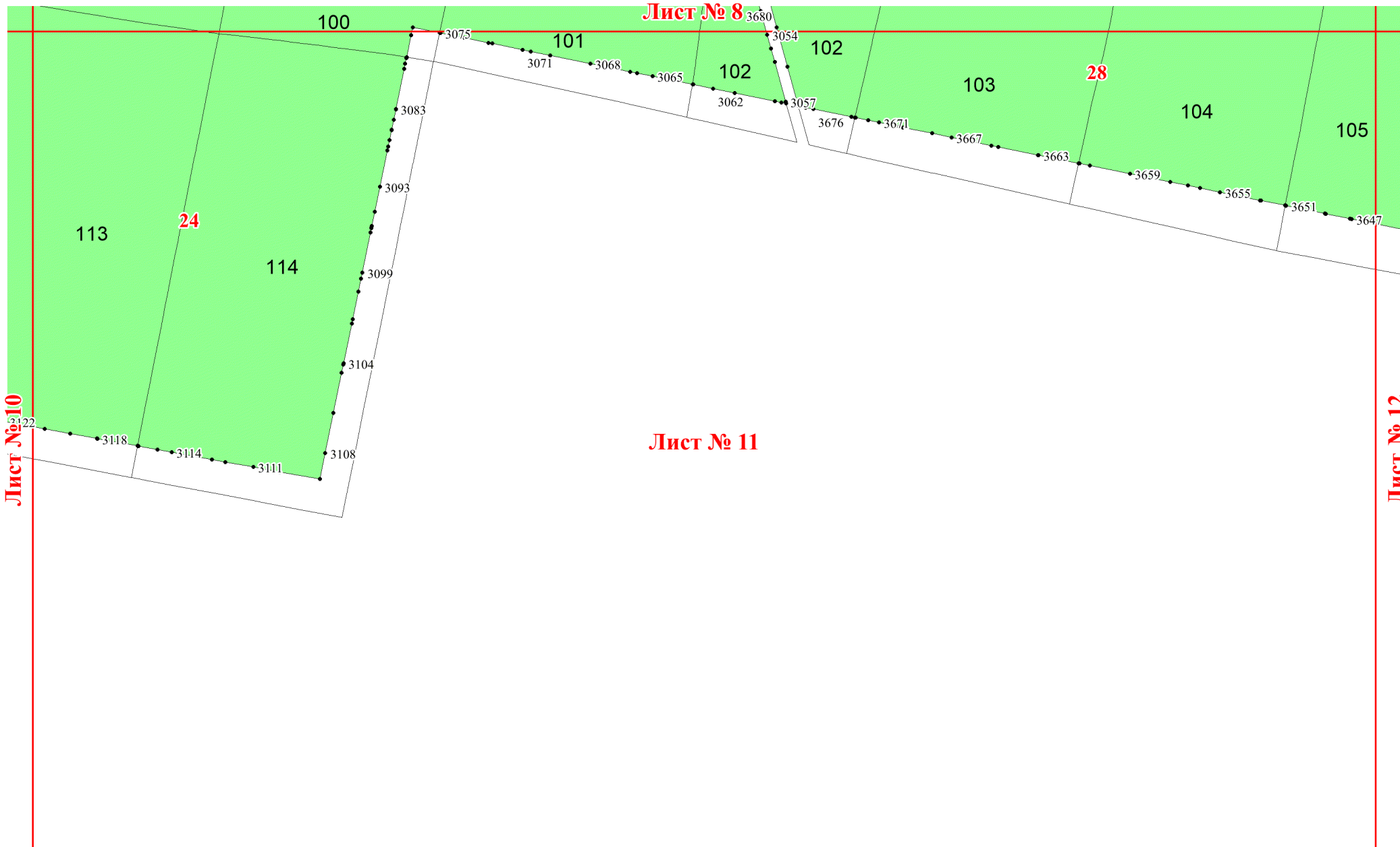
Лист № 12

Лист № 7

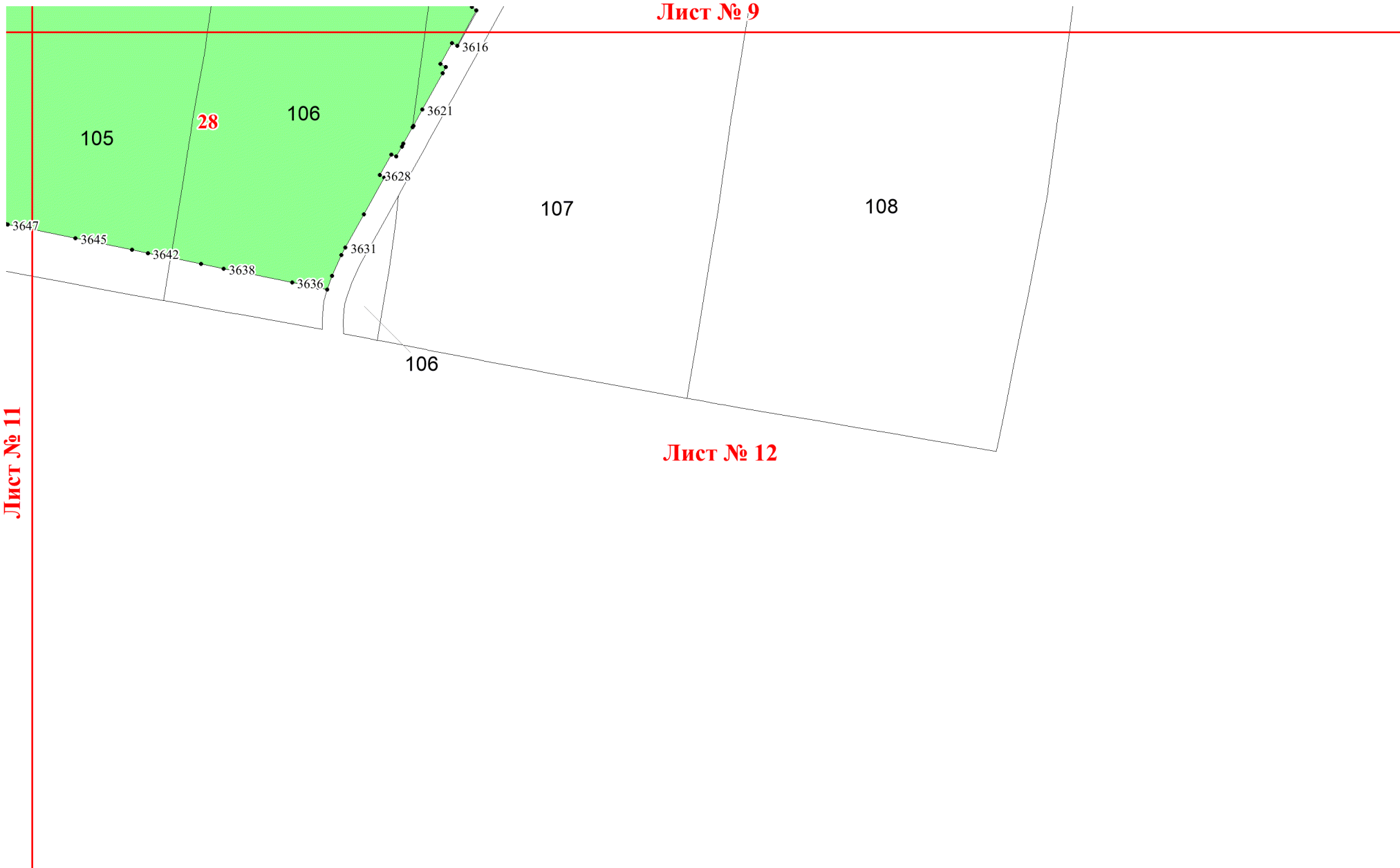


Лист № 10

Лист № 11



Лист № 9



Лист № 11

Лист № 12