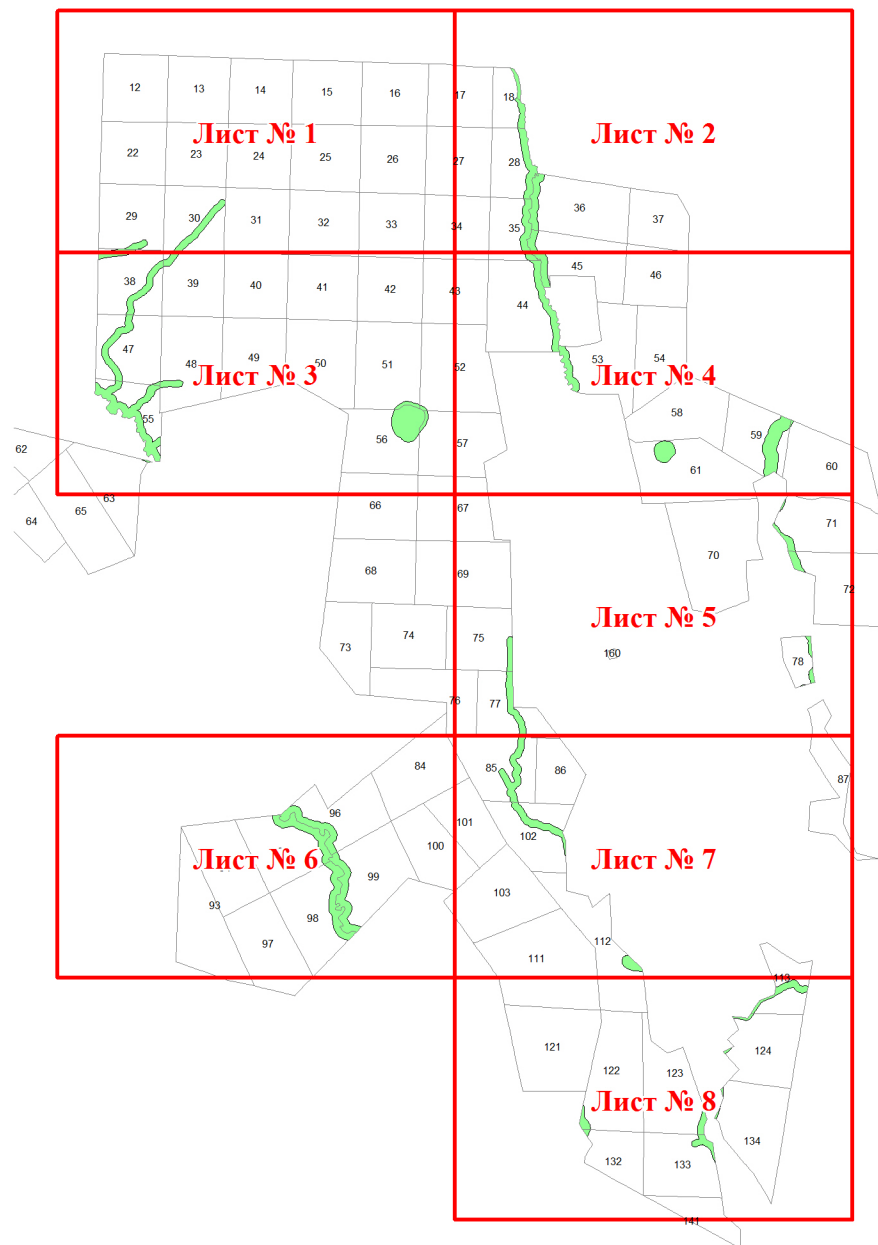


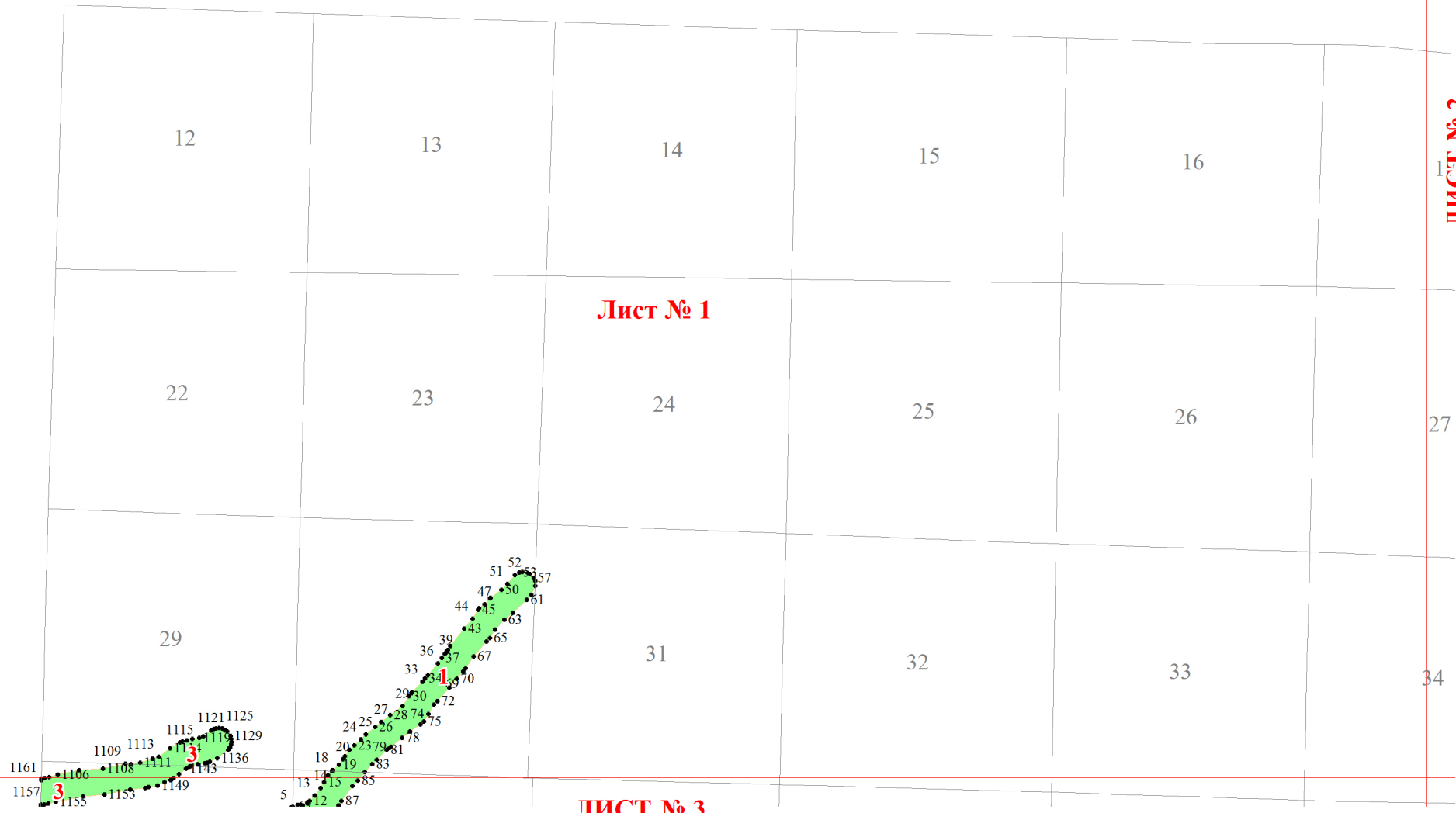
**Графическое описание местоположения границ земель, на которых  
располагаются леса, расположенные в водоохраных зонах, на территории  
Сусельского участкового лесничества Кирилловского лесничества  
Вологодской области**

Приложение № 48 к приказу Рослесхоза  
от 28.02.2023 № 343



Используемые условные знаки и обозначения:

- 25 Границы и номера лесных кварталов
- 7 Номера участков
- 10 ● Номера характерных точек границ объекта
- Лист № 1 Границы и номера листов
- Границы категорий защитных лесов



ЛИСТ № 2

27

34

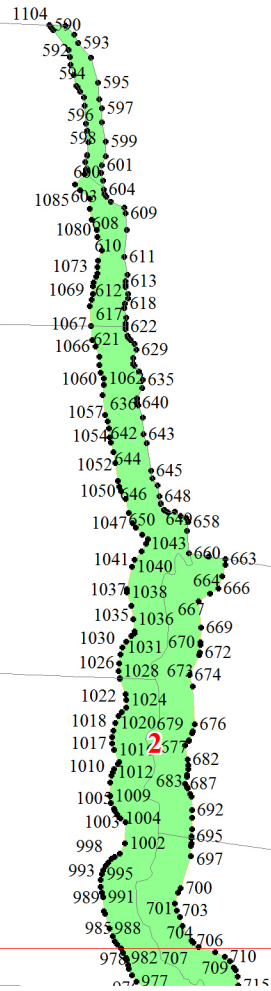
ЛИСТ № 3

ЛИСТ № 1

17

27

34



Лист № 2

36

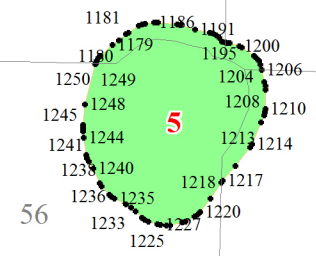
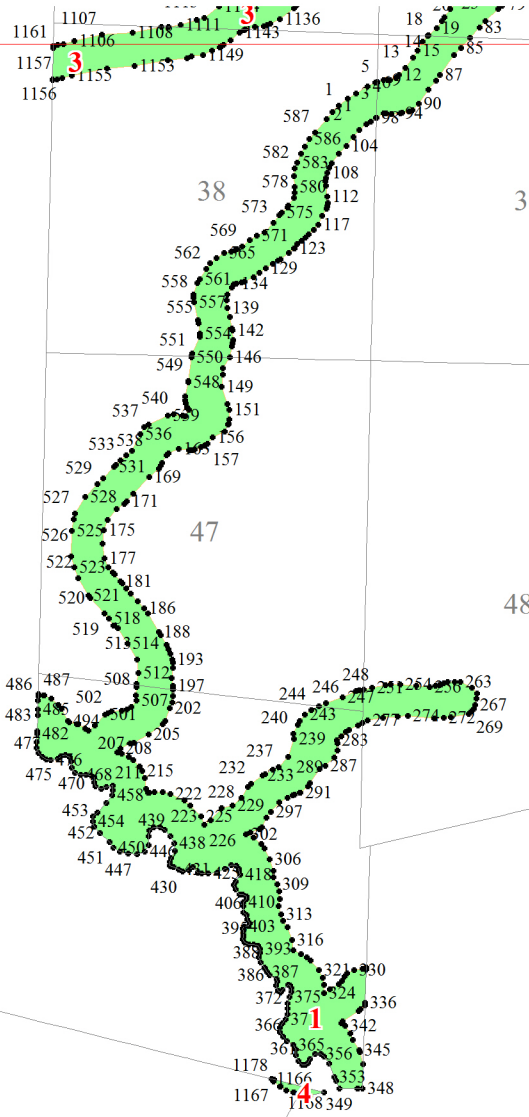
37

ЛИСТ № 4

ЛИСТ № 1

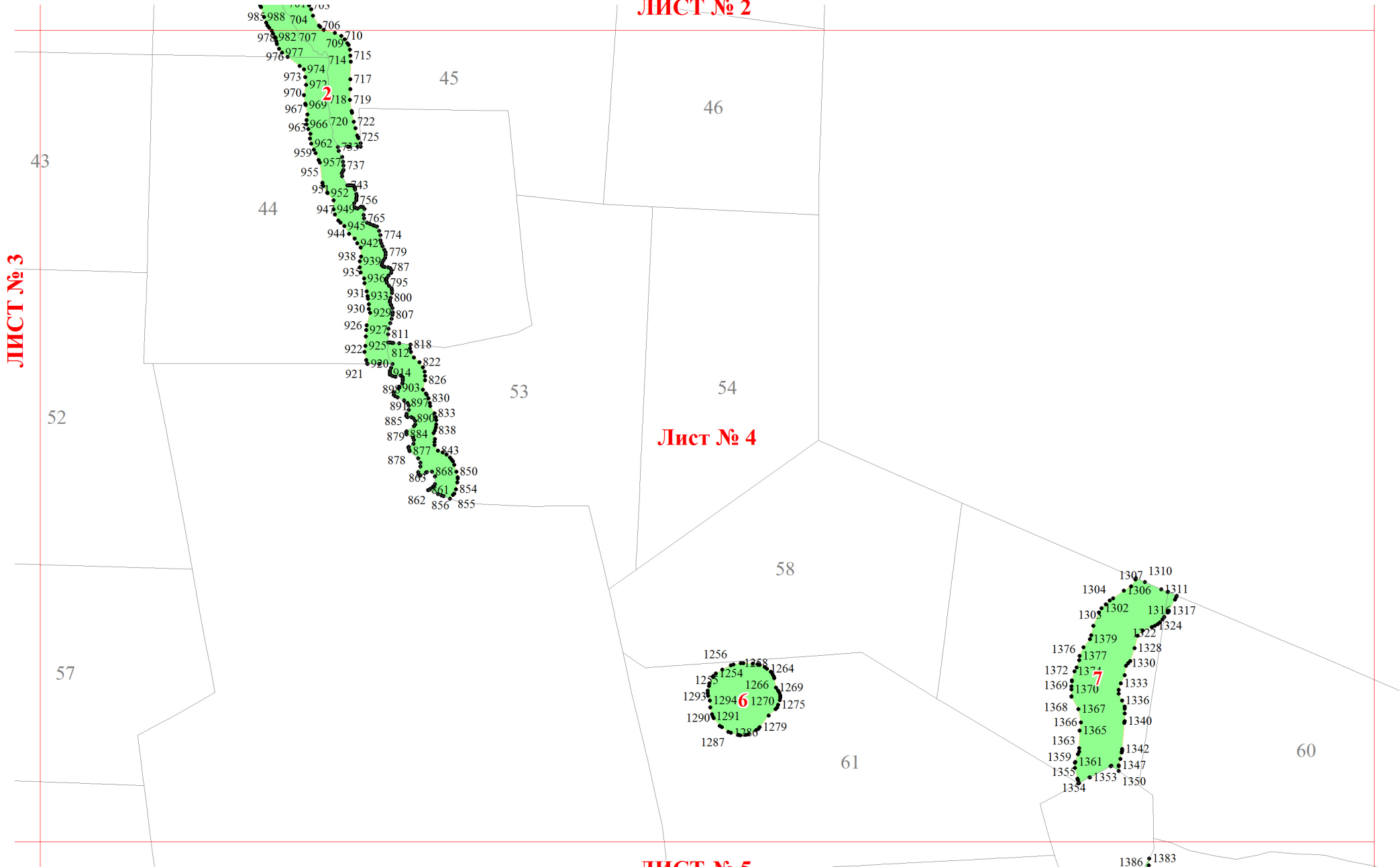
ЛИСТ № 4

Лист № 3



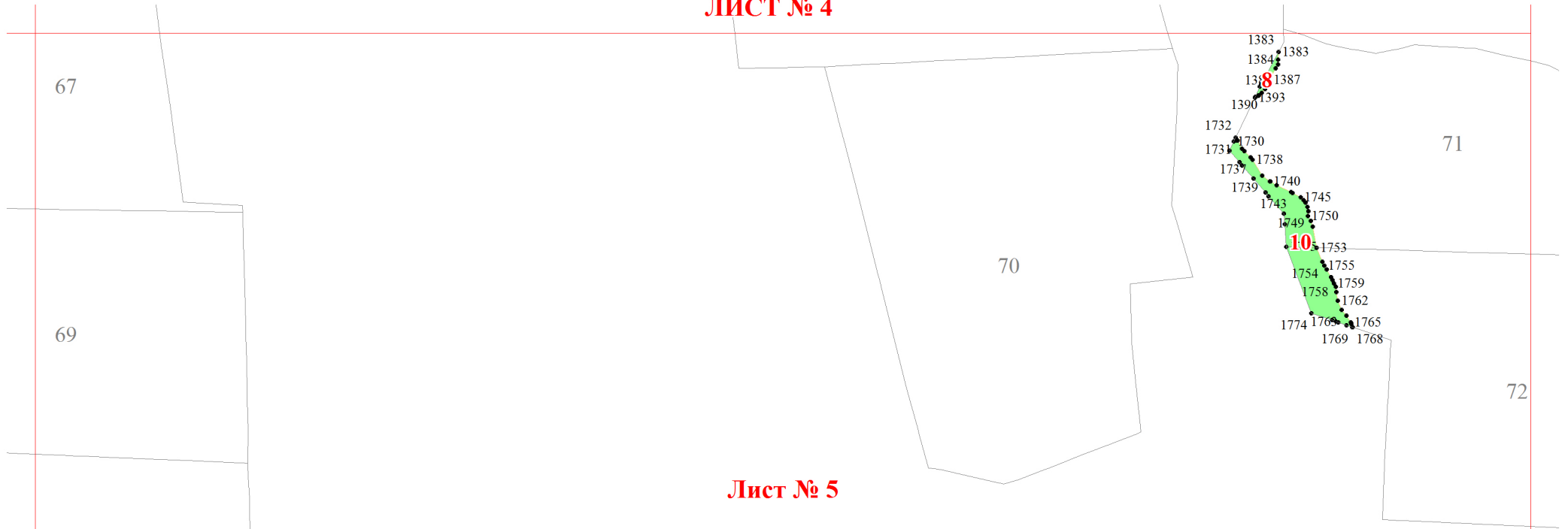
ЛИСТ № 3

ЛИСТ № 2



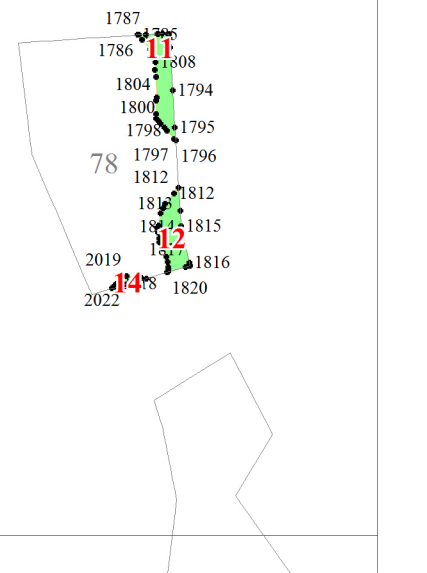
ЛИСТ № 5

ЛИСТ № 4

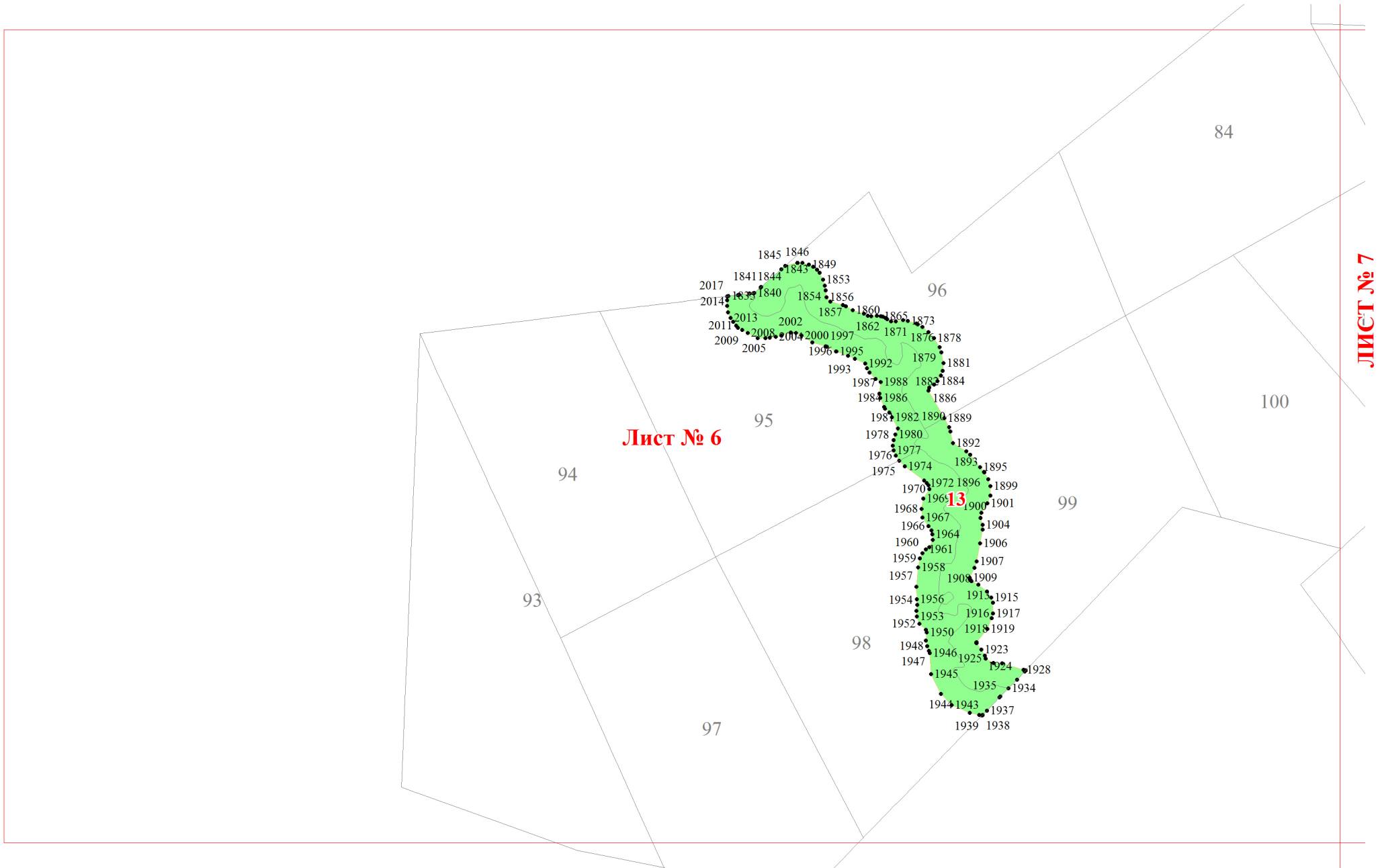


Лист № 5

160



ЛИСТ № 7



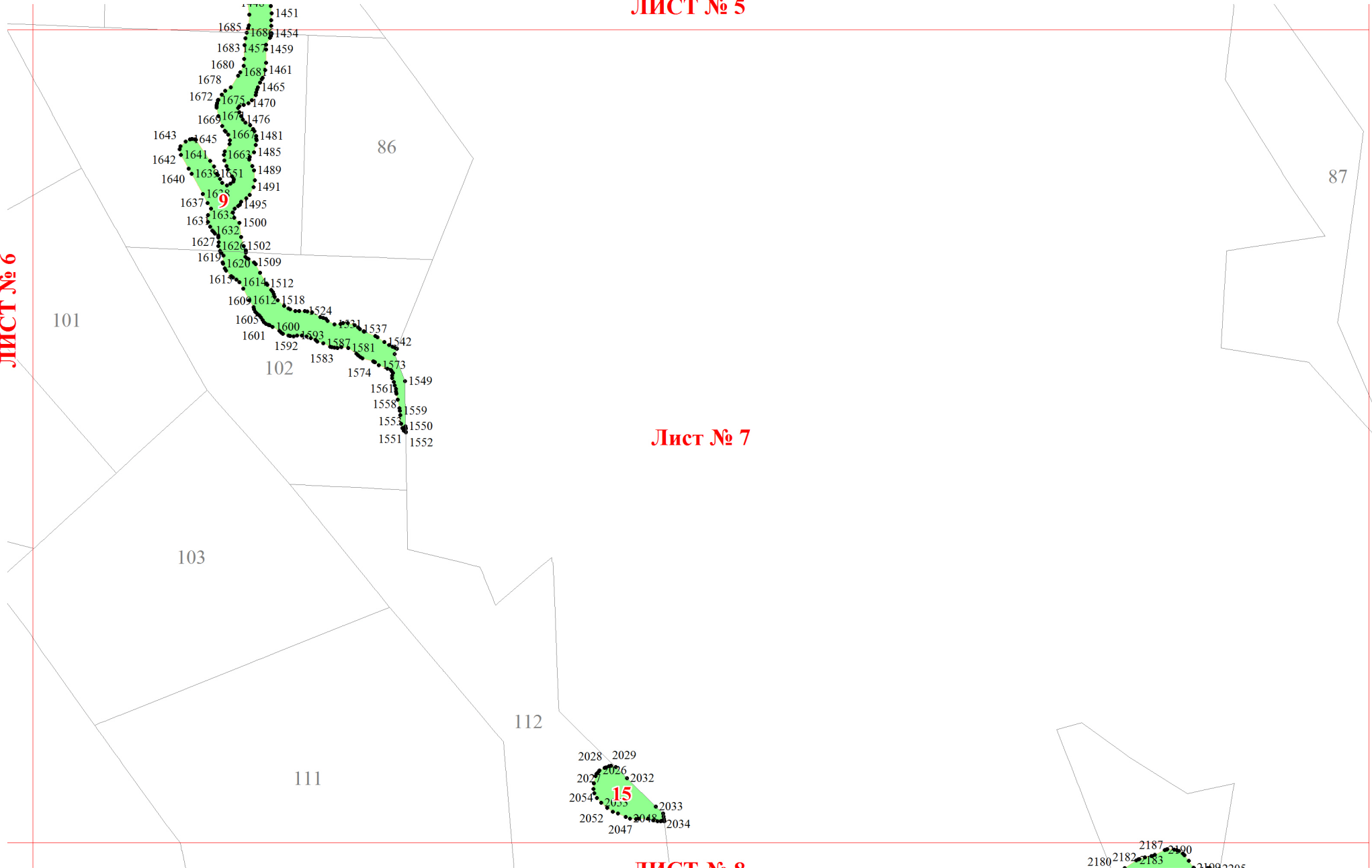
Лист № 6

ЛИСТ № 7

13

ЛИСТ № 5

ЛИСТ № 6



Лист № 7

ЛИСТ № 8



