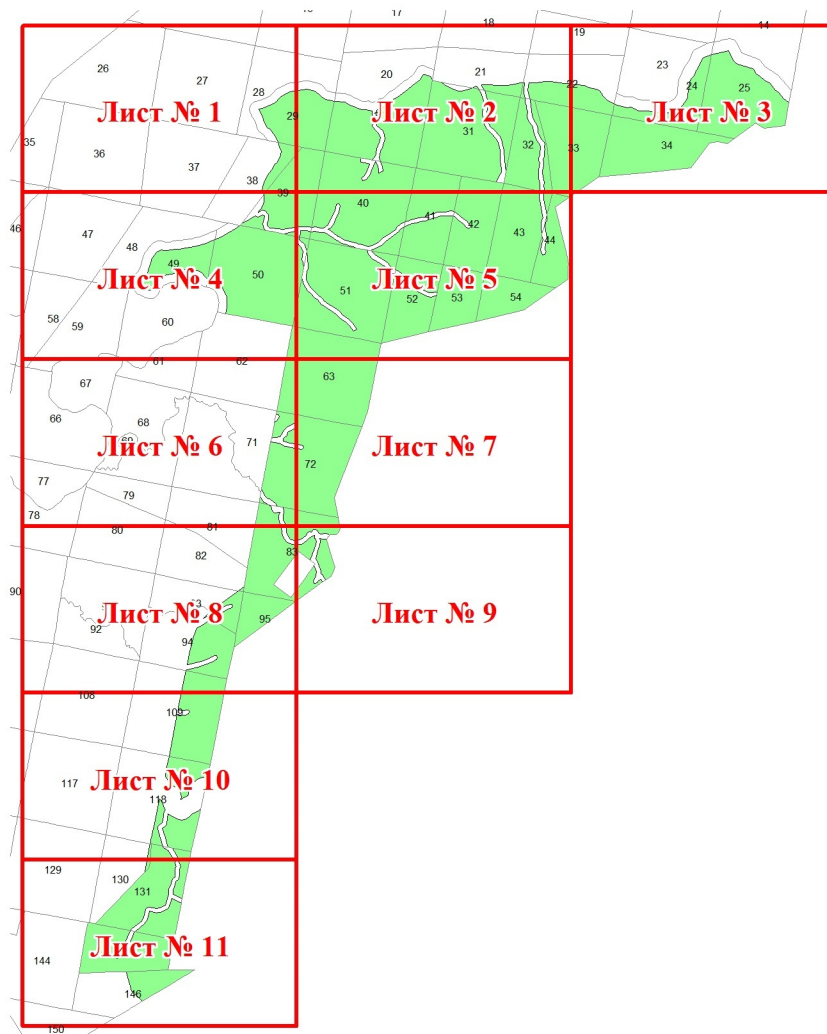


**Графическое описание местоположения границ земель, на которых
располагаются особо защитные участки лесов «леса в охранных зонах
государственных природных заповедников, национальных парков,
природных парко памятников природы,**

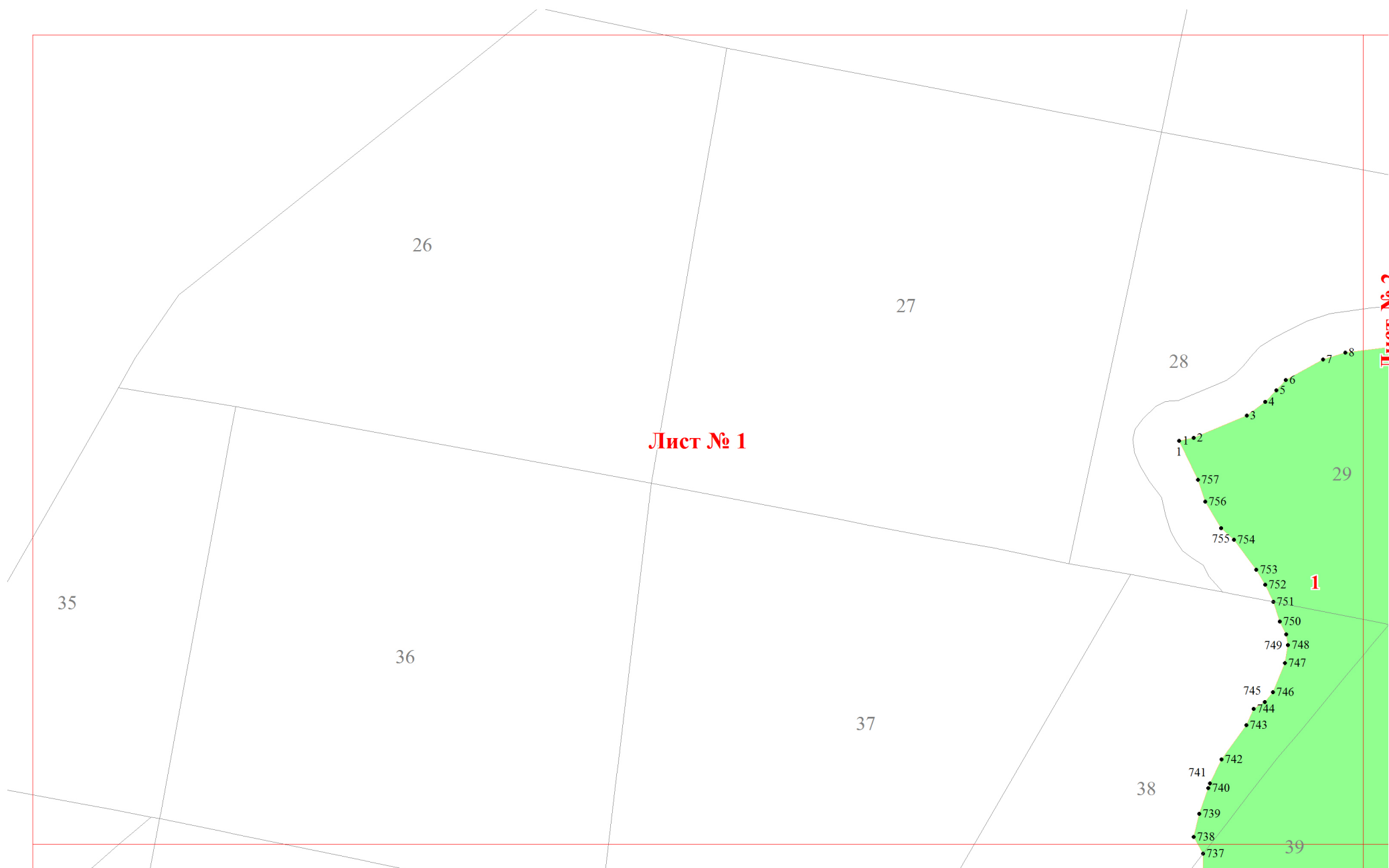
Приложение № 115 к приказу Рослесхоза
от 27.02.2023 № 200

**», на территории Средне-
Усьвинского участкового лесничества Чусовского лесничества
Пермского края**

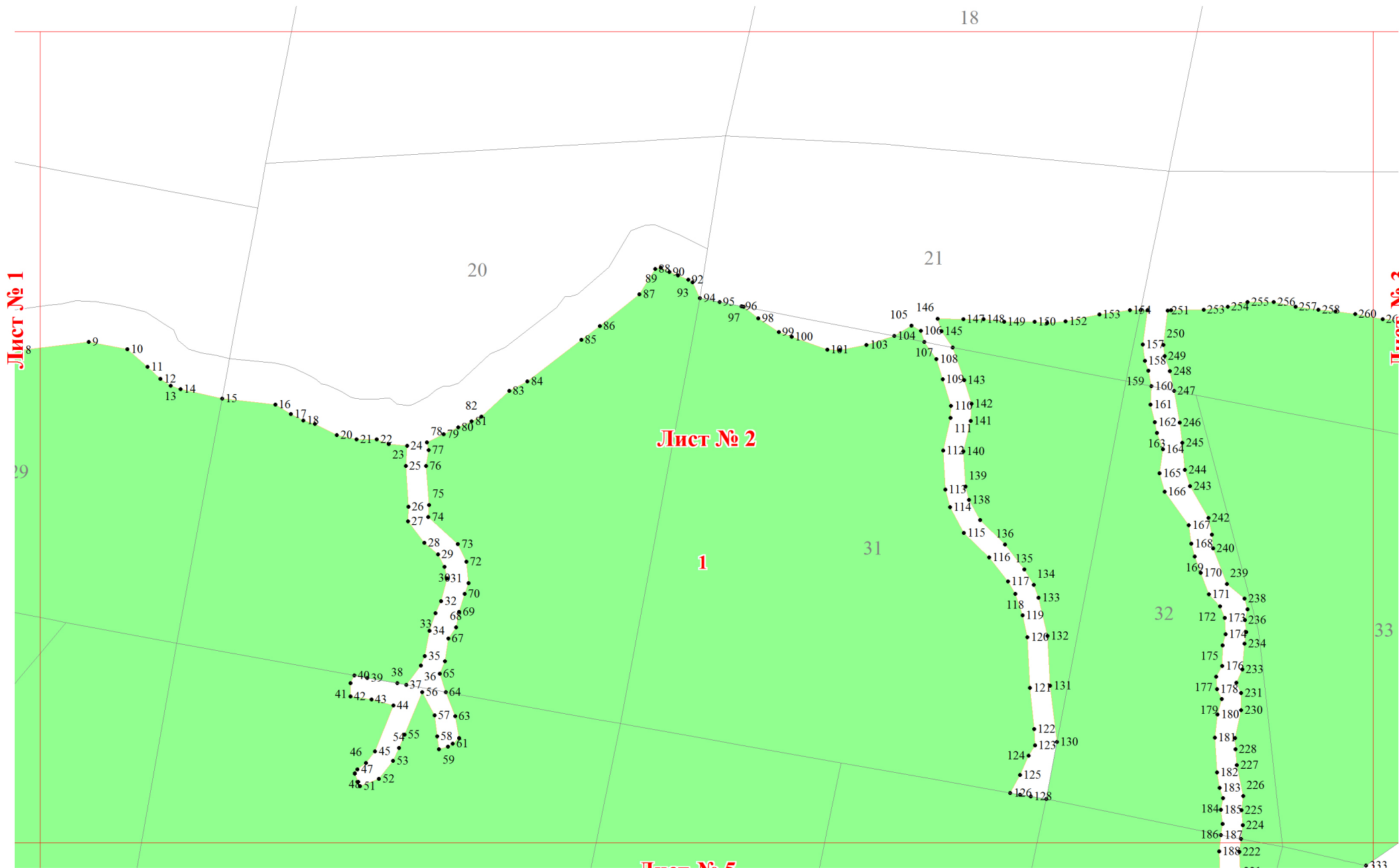


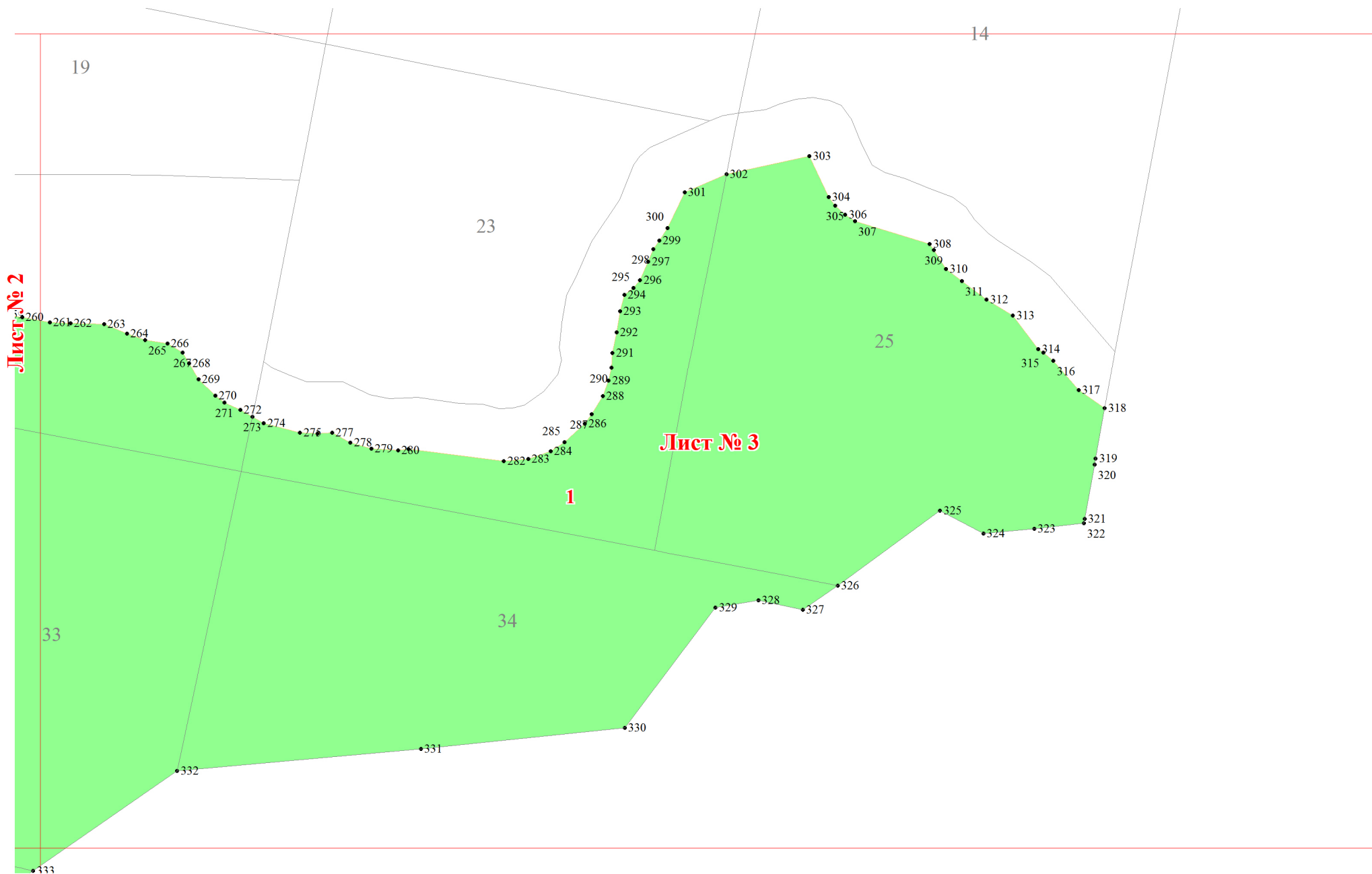
Используемые условные знаки и обозначения:

- 25 Границы и номера лесных кварталов
- 7 Номера участков
- 10 ● Номера характерных точек границ объекта
- Лист № 1 Границы и номера листов
- Границы особо защитных участков лесов

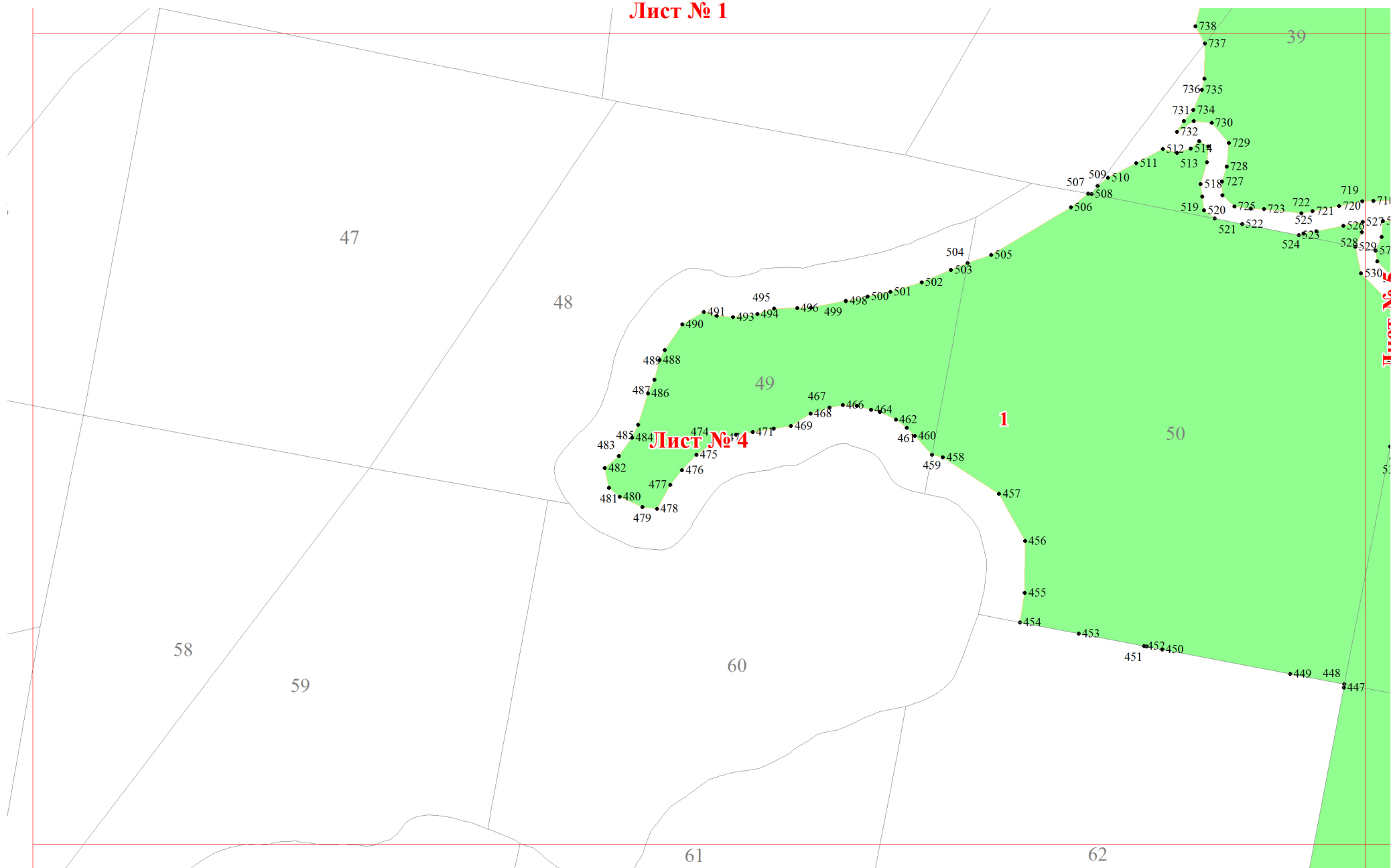


Лист № 4





Лист № 1



Лист № 4

Лист № 5

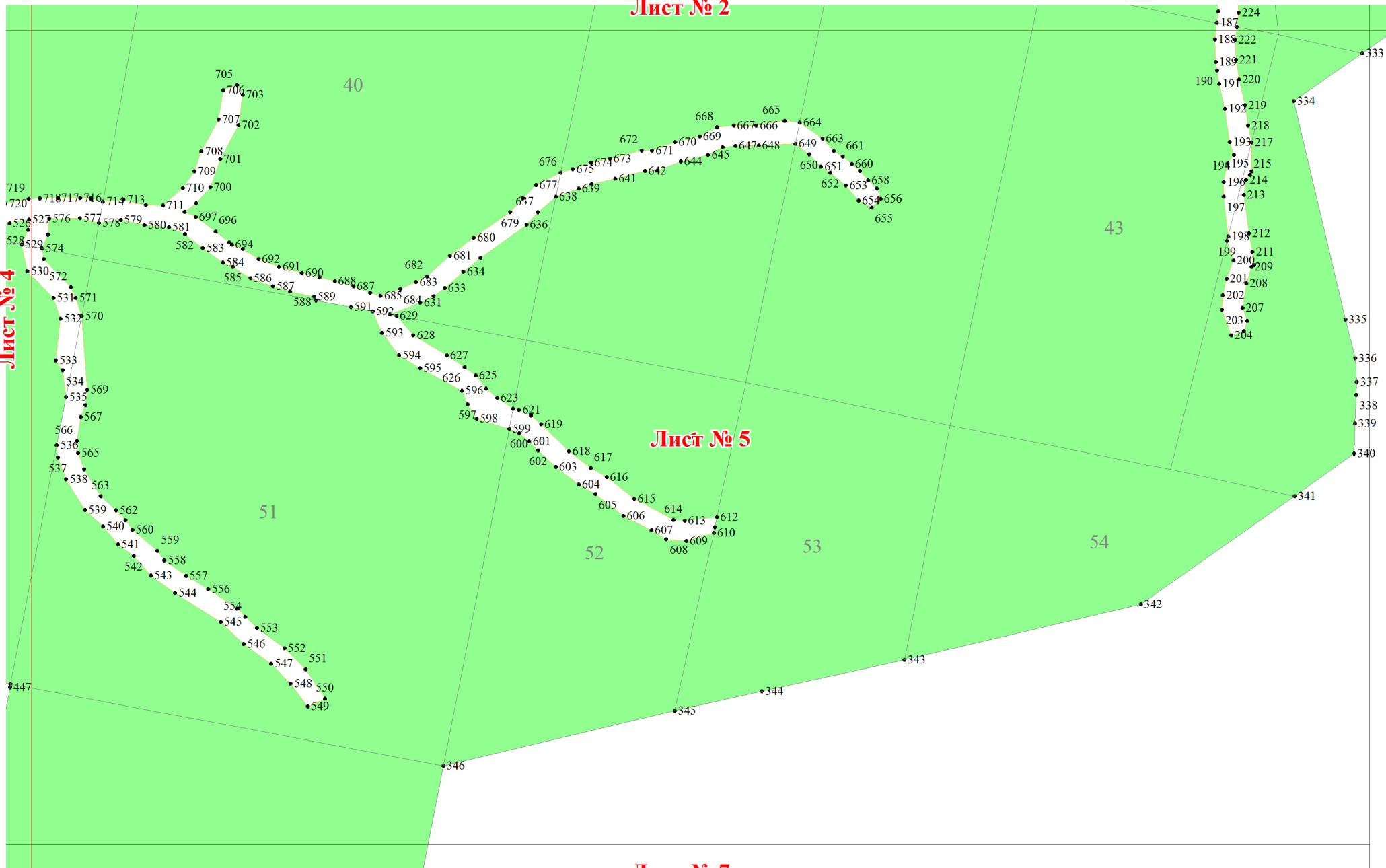
Лист № 6

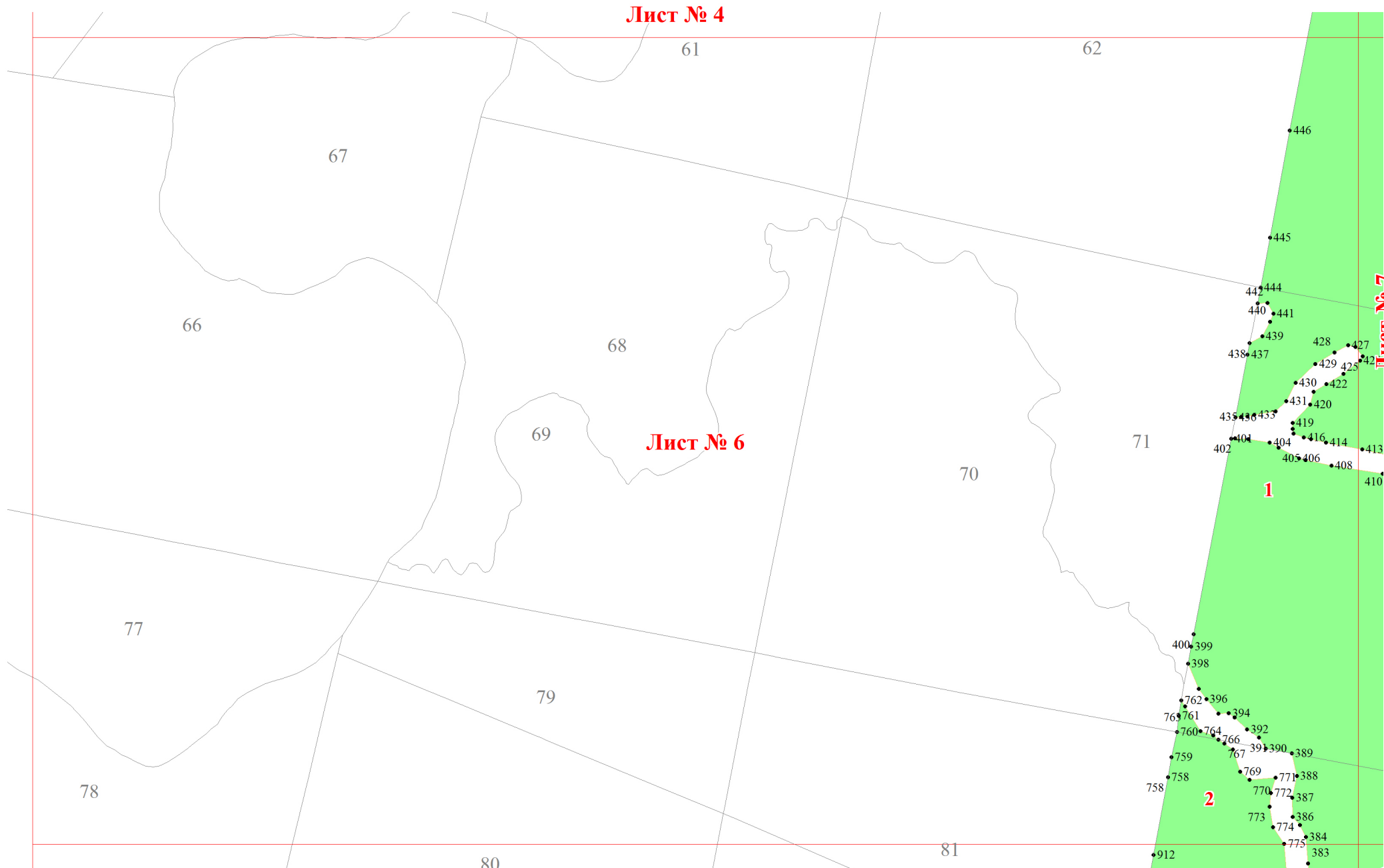
Лист № 2

Лист № 4

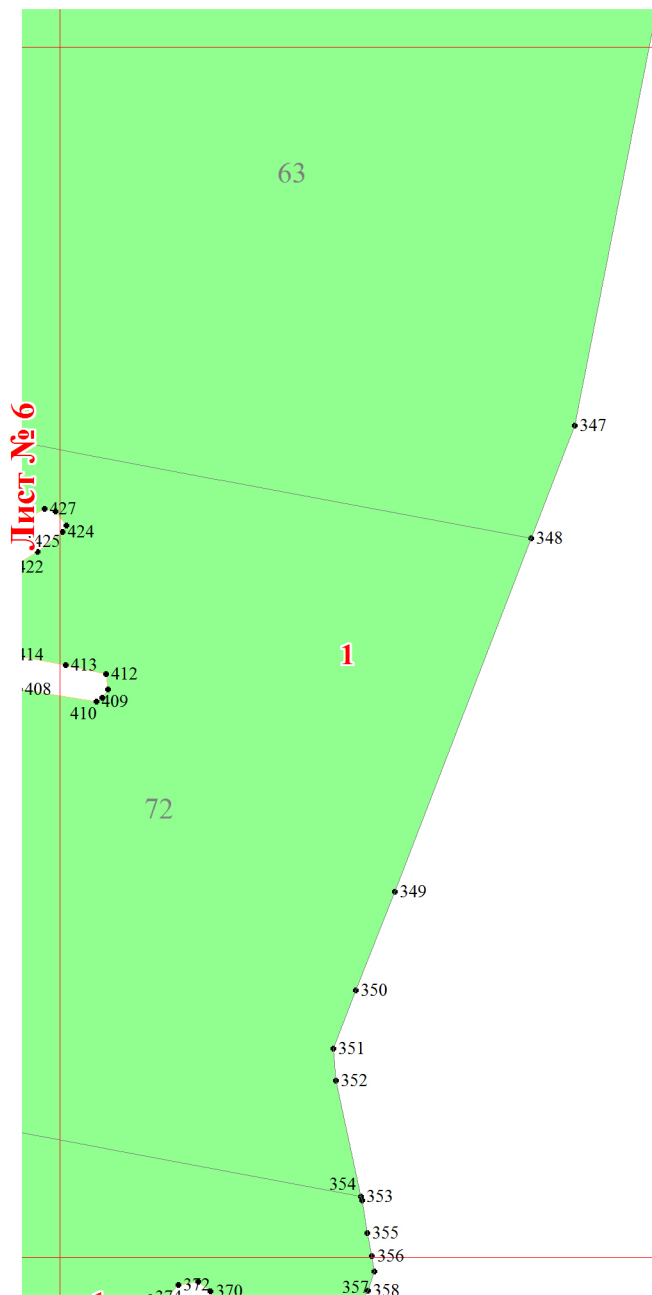
Лист № 5

Лист № 7





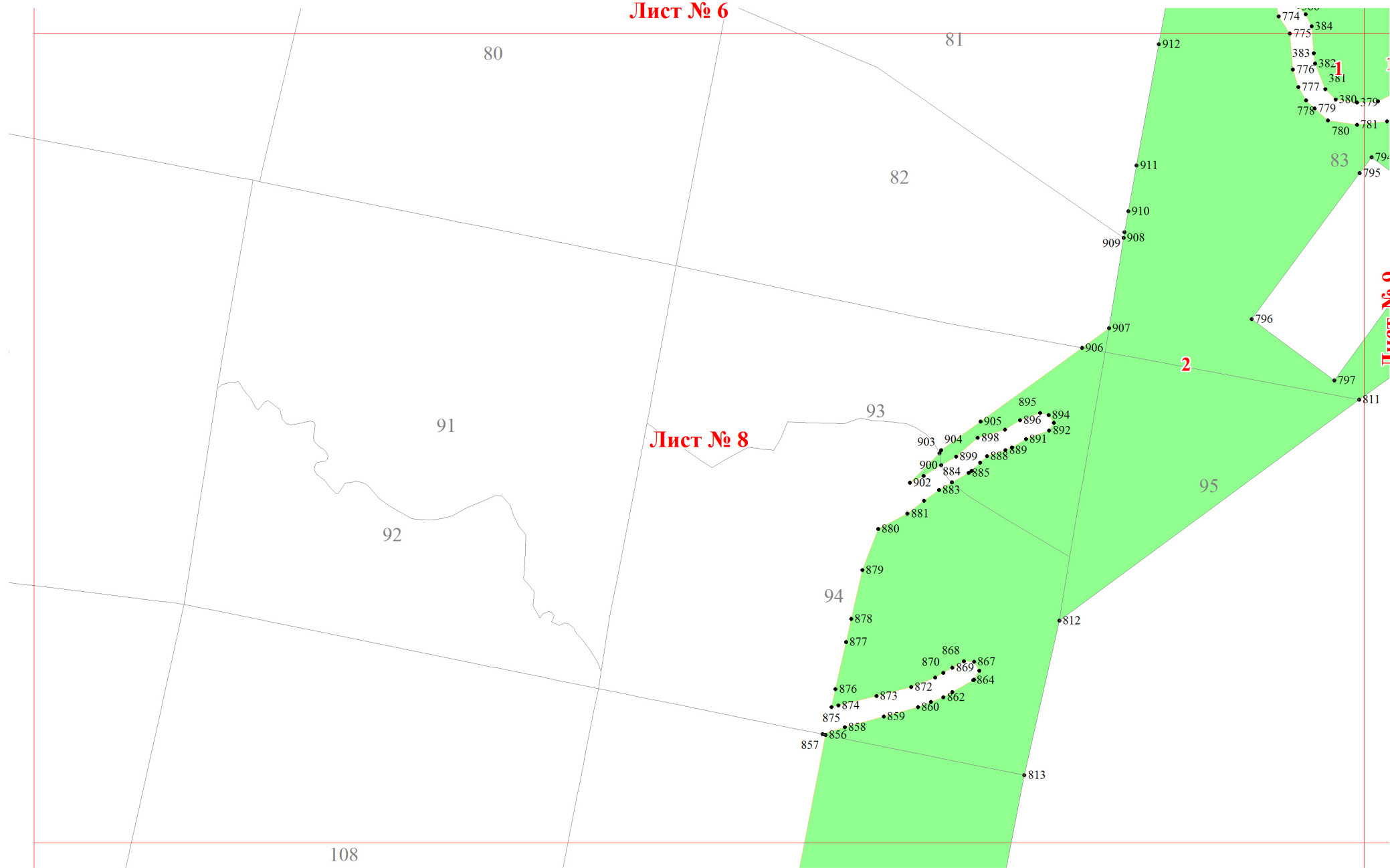
Лист № 5



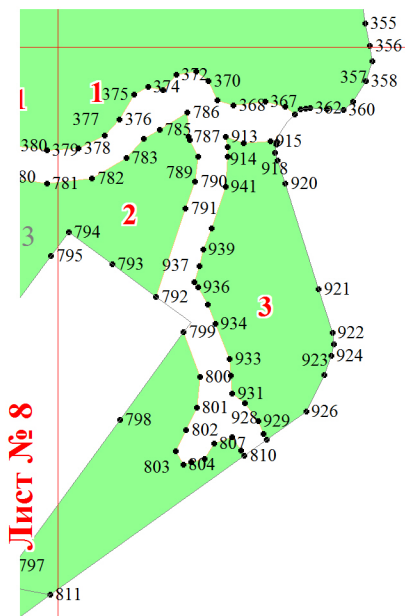
Лист № 7

Лист № 9

Лист № 6



Лист № 7



Лист № 9

Лист № 8

108

117

Лист №10

Лист № 11

