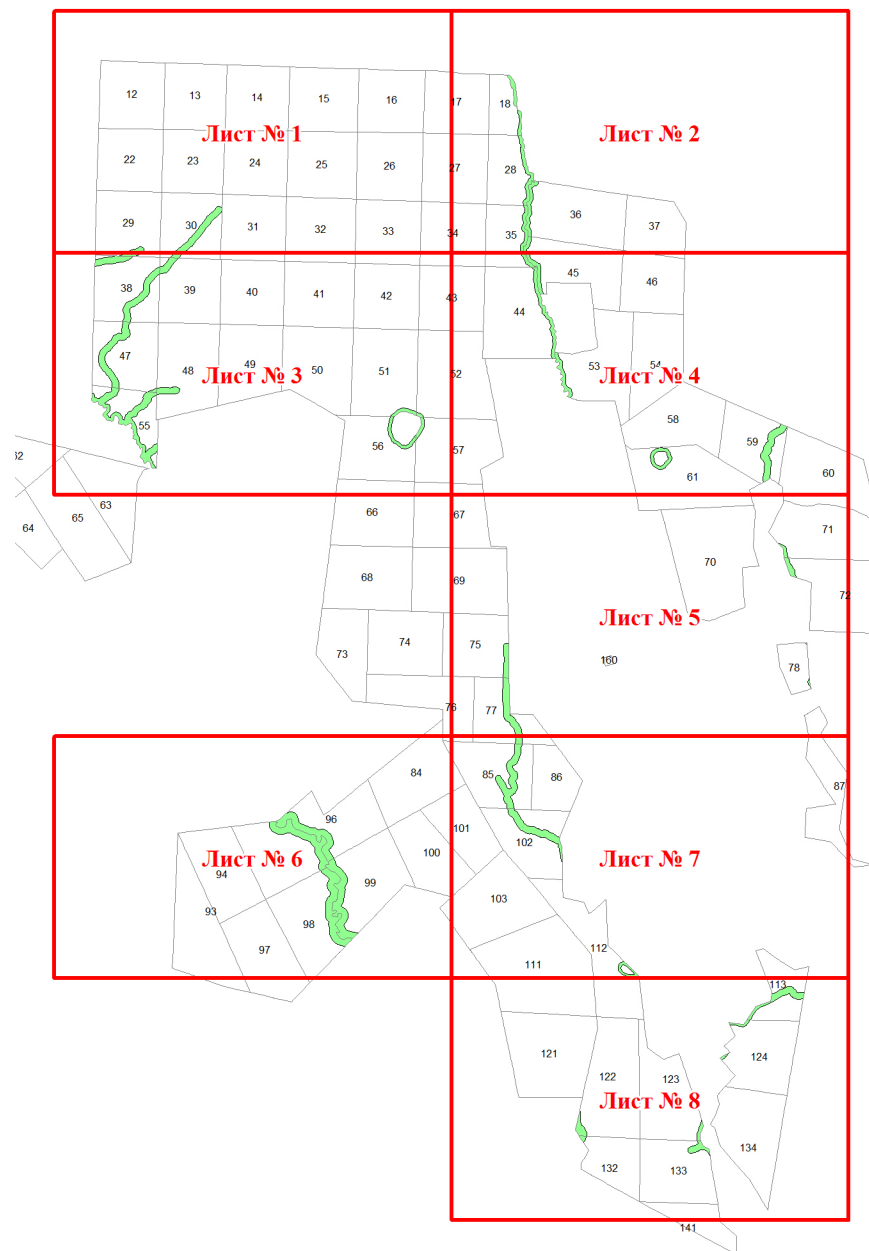


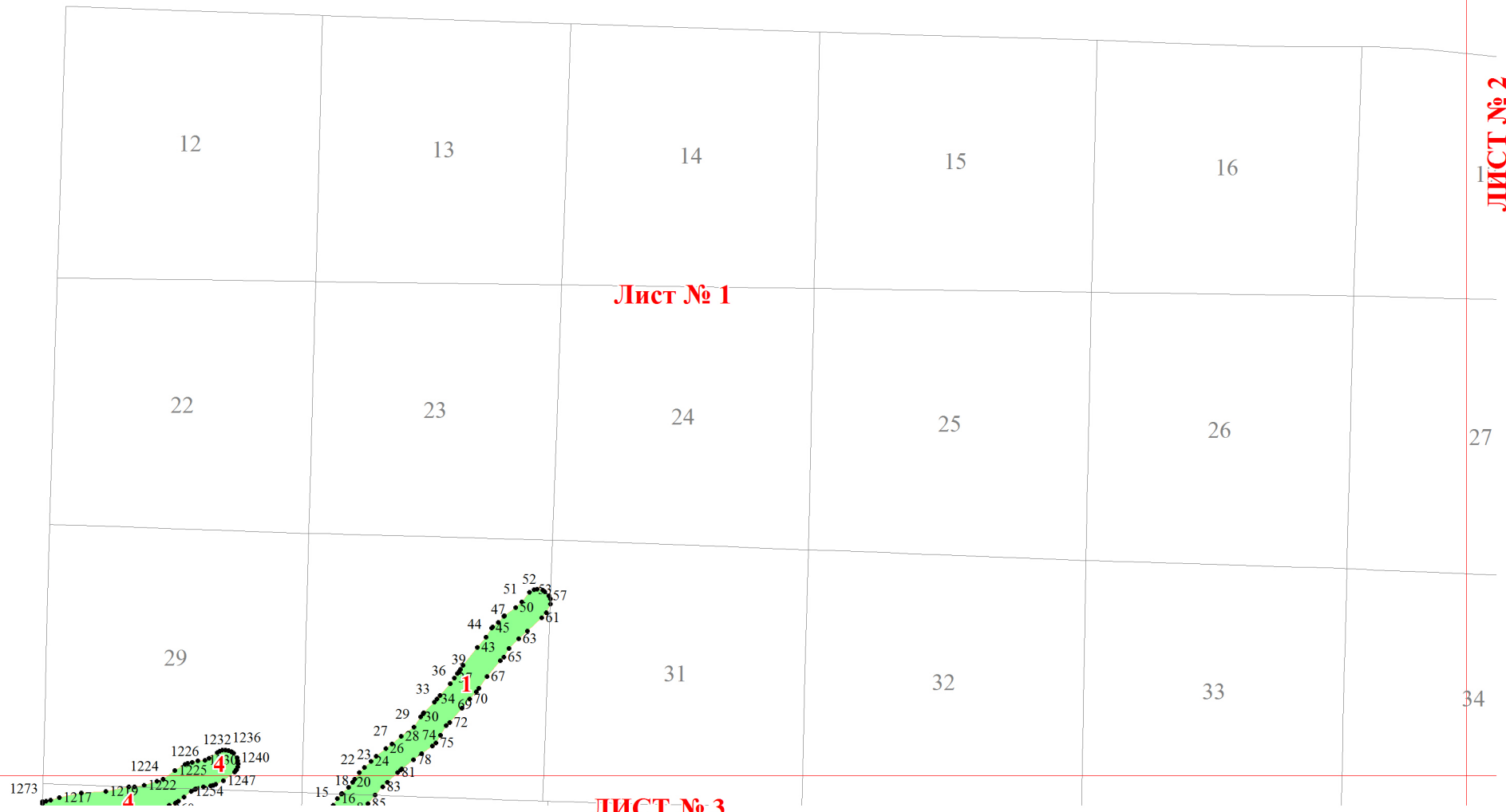
**Графическое описание местоположения границ земель, на которых
располагаются особо защитные участки лесов «берегозащитные участки
лесов», на территории Сусельского участкового лесничества
Кирилловского лесничества Вологодской области**

Приложение № 119 к приказу Рослесхоза
от 28.02.2023 № 343



Используемые условные знаки и обозначения:

- 25 Границы и номера лесных кварталов
- 7 Номера участков
- 10 • Номера характерных точек границ объекта
- Лист № 1 Границы и номера листов
- Границы особо защитных участков лесов



Лист № 1

ЛИСТ № 3

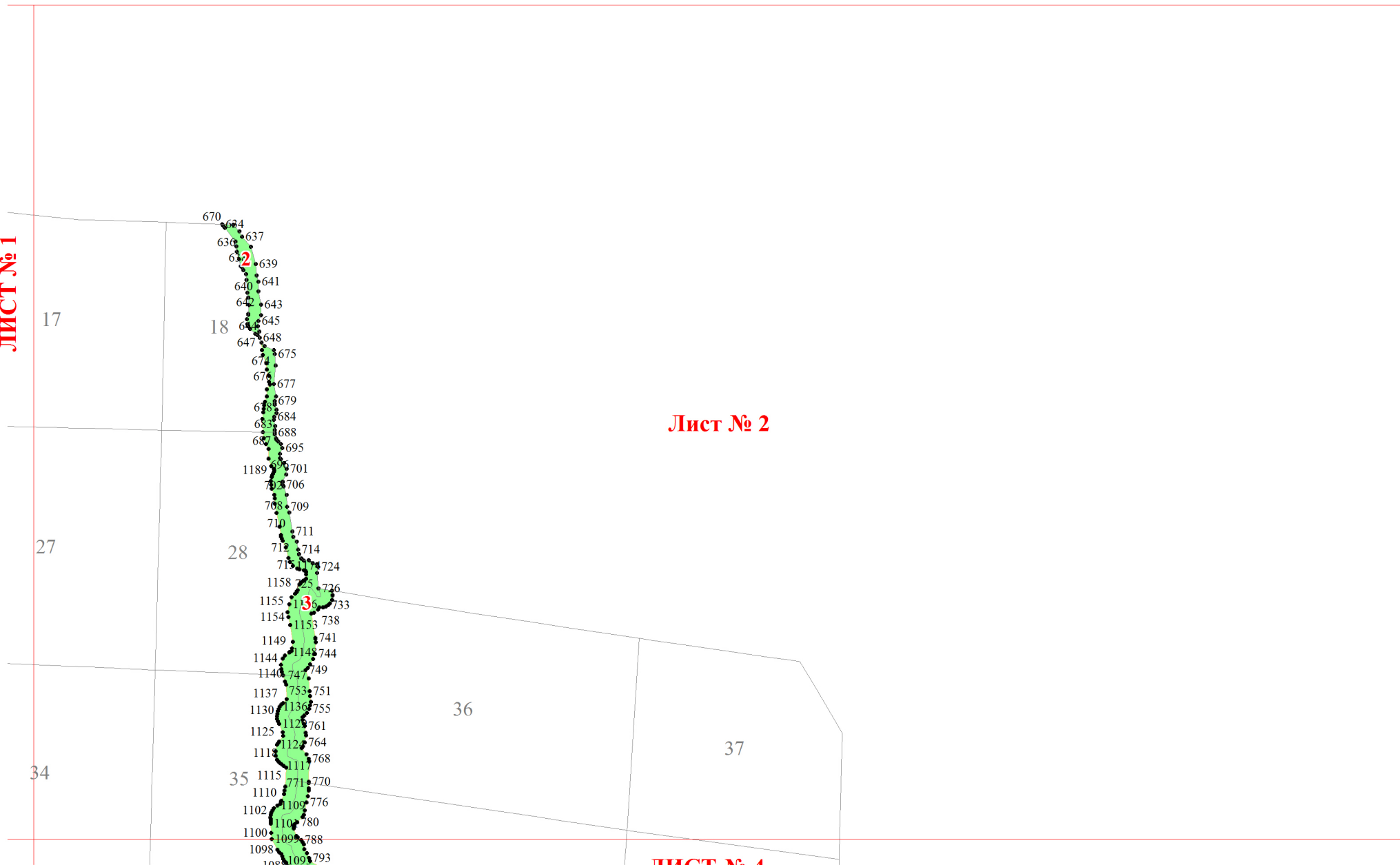
ЛИСТ № 2

1

27

34

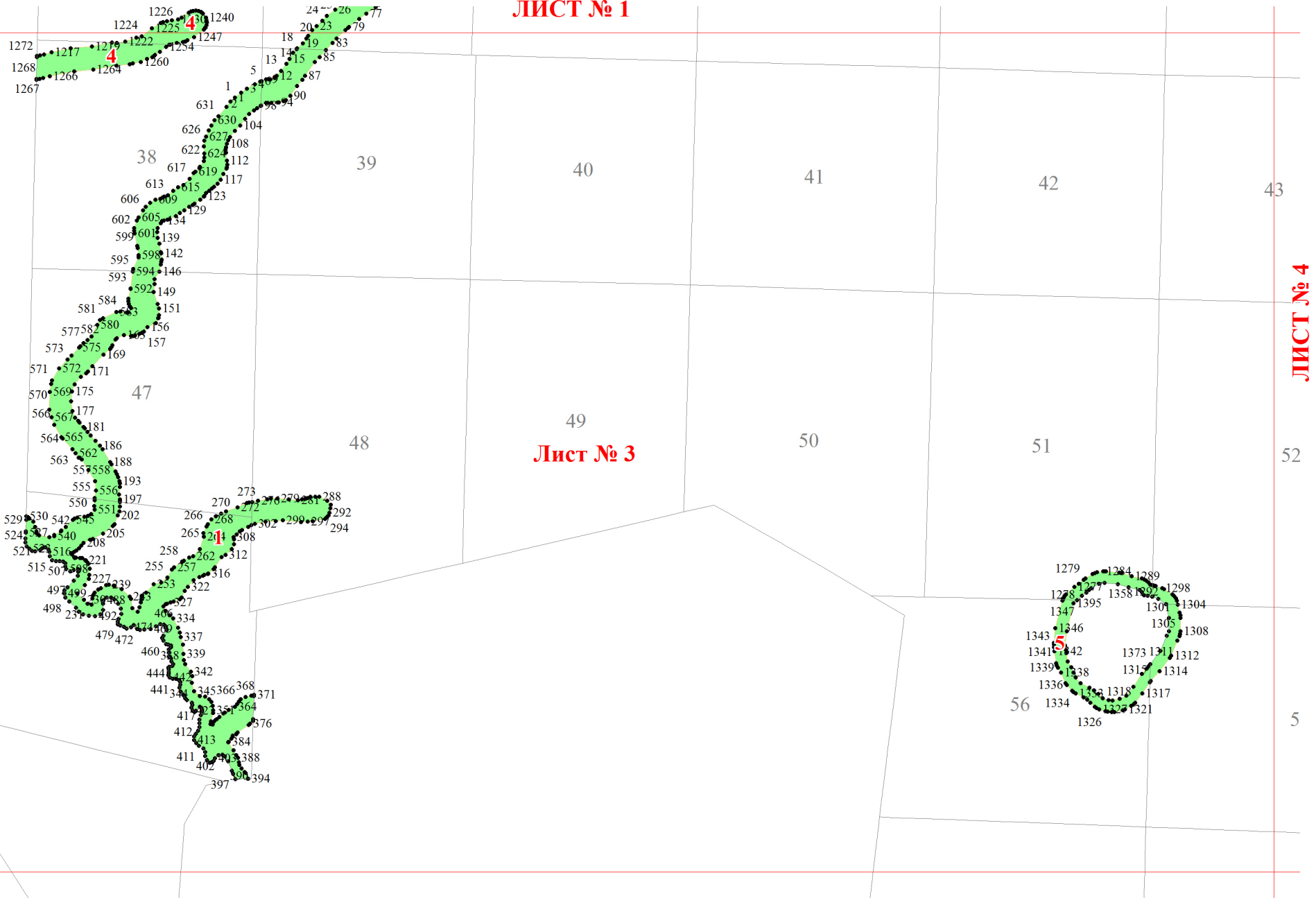
ЛИСТ № 1



ЛИСТ № 1

ЛИСТ № 4

Лист № 3

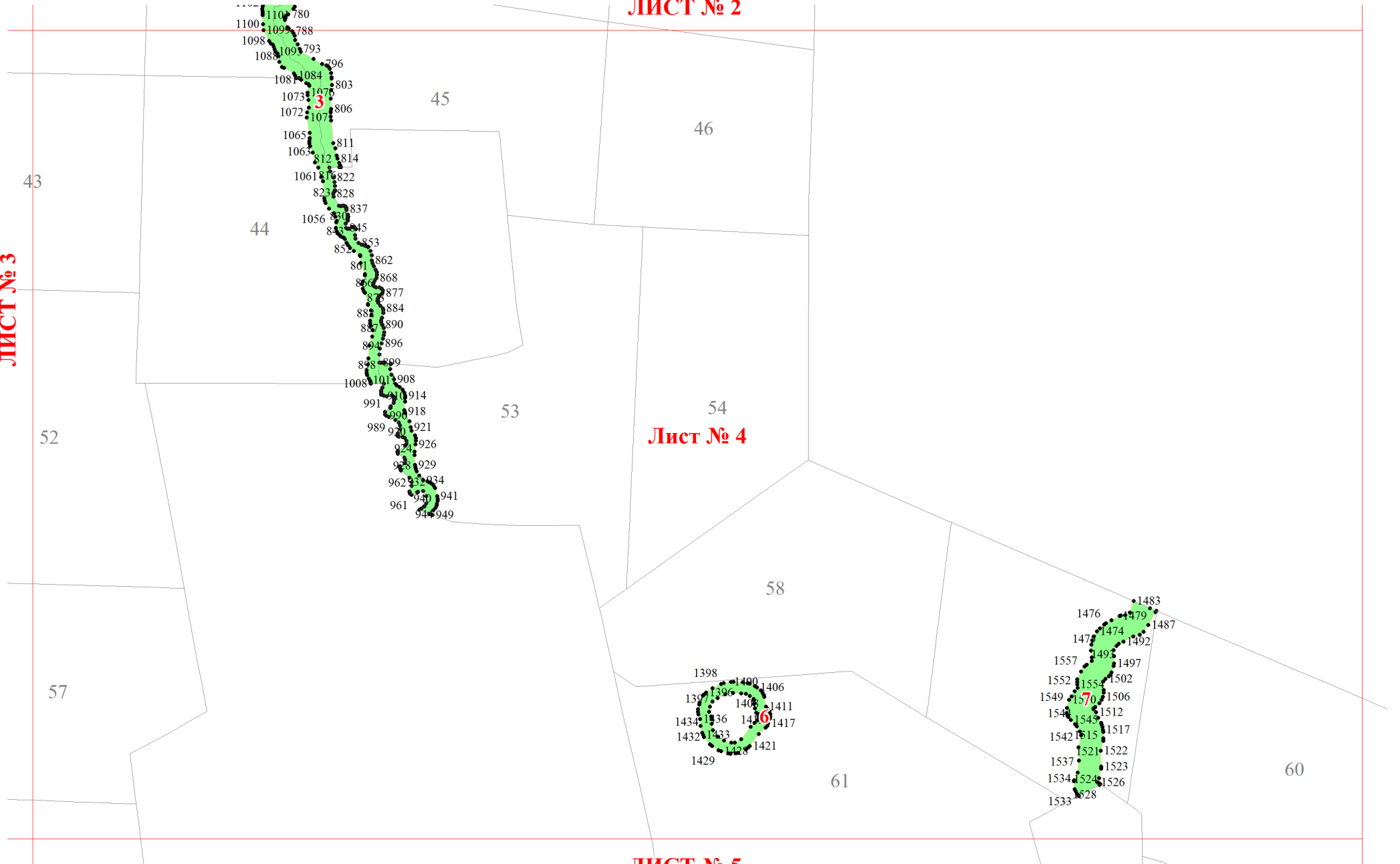


ЛИСТ № 2

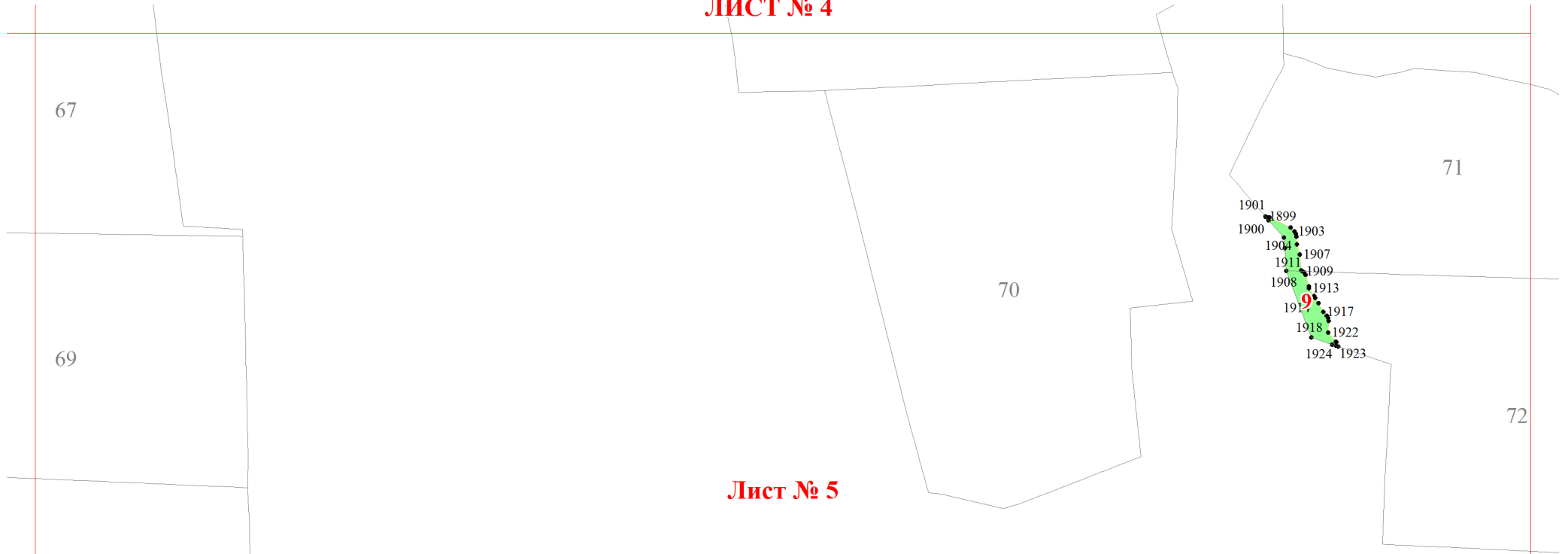
ЛИСТ № 3

Лист № 4

ЛИСТ № 5



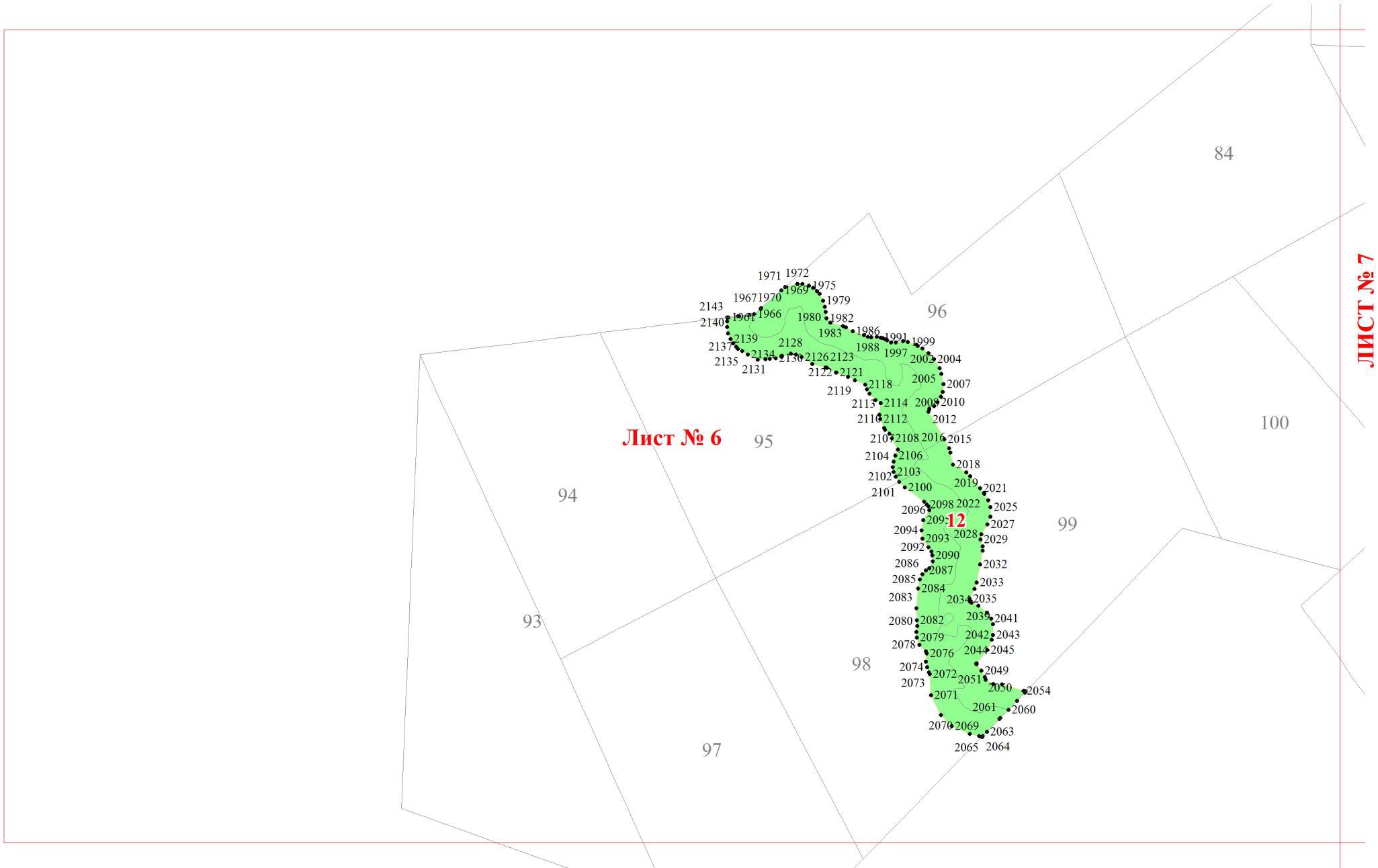
ЛИСТ № 4



Лист № 5



ЛИСТ № 7



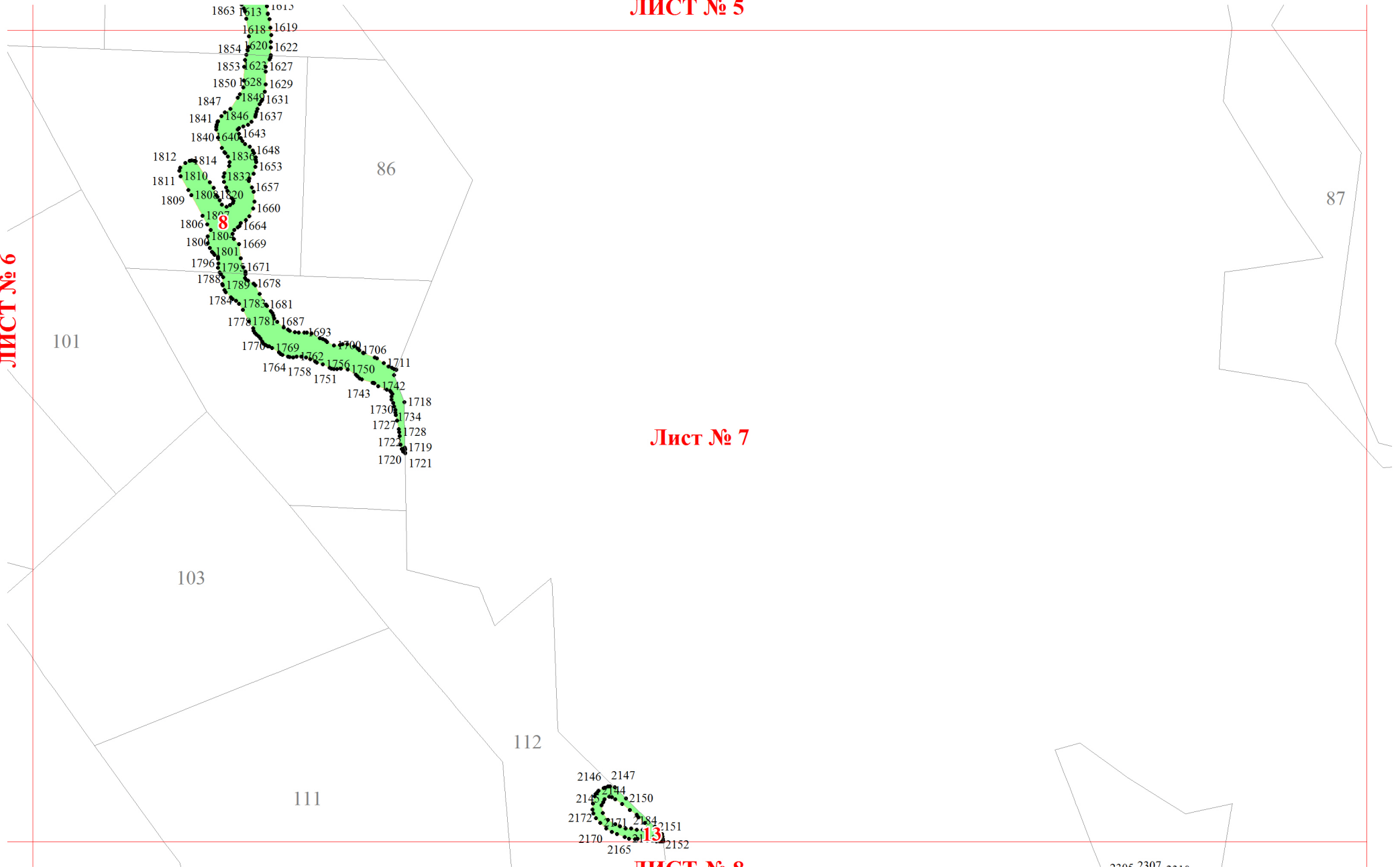
Лист № 6

ЛИСТ № 7

- 1971 1972
- 1967 1970 1969 1975
- 2143 1967 1970 1966 1979
- 2140 1961 1966 1980 1982
- 2137 2139 2128 1983 1986 1991 1999
- 2135 2134 2130 2126 2123 1988 1997 2002 2004
- 2131 2122 2121 2118 2005 2007
- 2119 2115 2114 2008 2010
- 2116 2112 2012
- 2107 2108 2016 2015
- 2104 2106 2018
- 2102 2103 2019 2021
- 2101 2100 2019 2021
- 2096 2098 2022 2025
- 2094 2091 12 2027
- 2093 2028 2029
- 2092 2090 2032
- 2086 2087 2033
- 2085 2084 2033
- 2083 2084 2034 2035
- 2080 2082 2039 2041
- 2078 2079 2042 2043
- 2078 2076 2044 2045
- 2074 2072 2049
- 2073 2072 2051 2050
- 2071 2051 2050 2054
- 2061 2060
- 2070 2069 2063
- 2065 2064

ЛИСТ № 5

ЛИСТ № 6



Лист № 7

ЛИСТ № 8

2305 2307 2310

Лист № 7
2172 2171 2170 2165 2156

2307 2310
2300 2302 2303 2319 2325
2299 2308 2350 2337 2327
2295 2297 2333

2294 2304 2357
2362 2363
2385 2387 2369 2366
2384 2379 2372 2378

2285 2286
2293 2284
2292 2291

121

122

123

124

Лист № 8

2201 2199
2200 2203
2204 2205
2226 2209
2214 2213
2223 2217
2219 2218

2229 2230
2228 2227
2280 2232
2279 2233
2215 2234
2264 2270 2238
2255 2256 2249 2244
2255 2241 2240

132

133

134