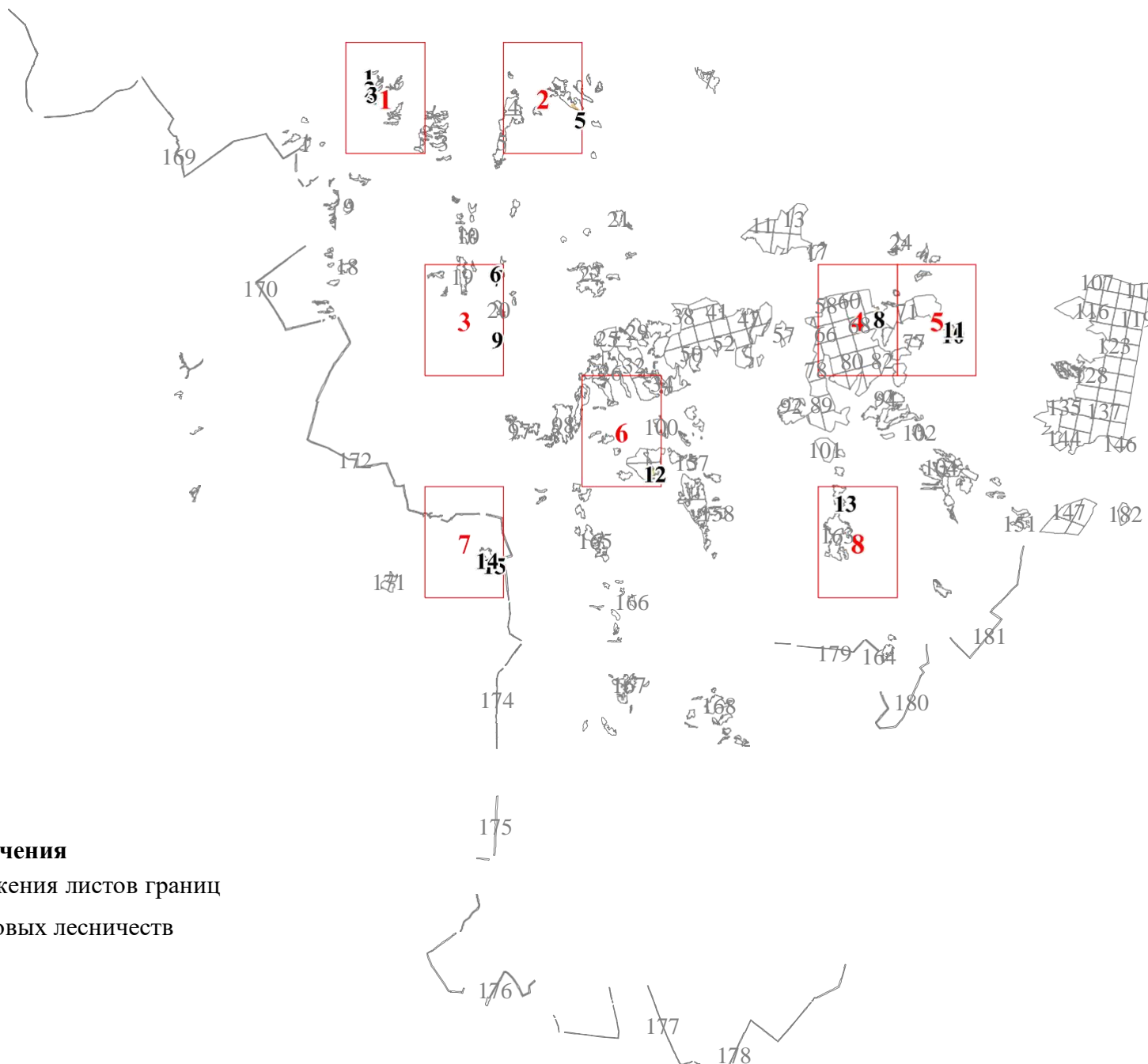


**Графическое описание местоположения границ земель, на которых
располагаются леса, расположенные в водоохранных зонах,
на территории Куюргазинского участкового лесничества
Стерлитамакского лесничества Республики Башкортостан**

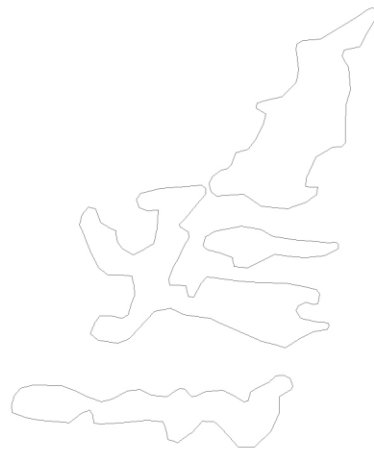


Условные обозначения

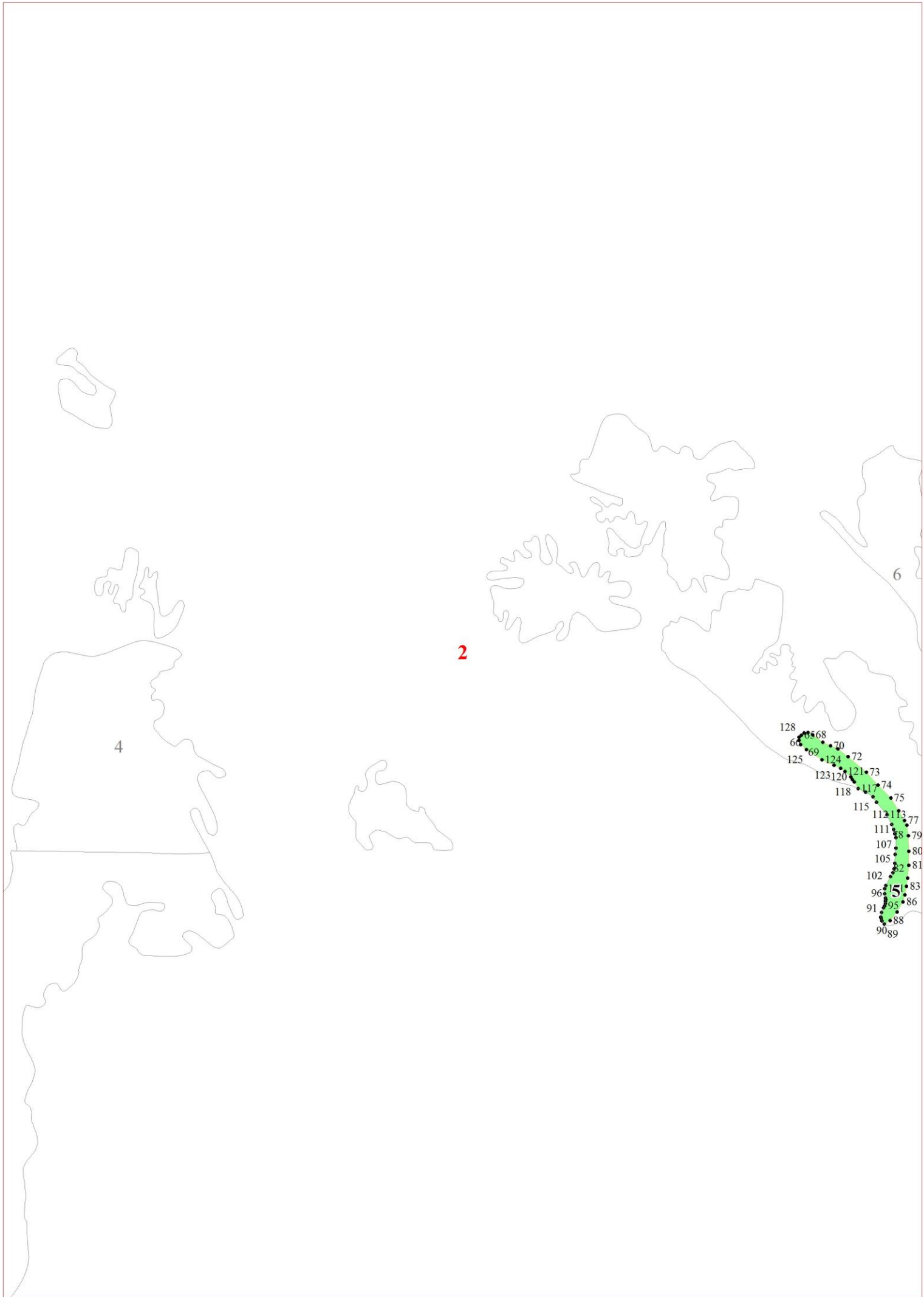
- 1** - схема расположения листов границ
- - граница участковых лесничеств
- - граница листов




1

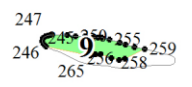


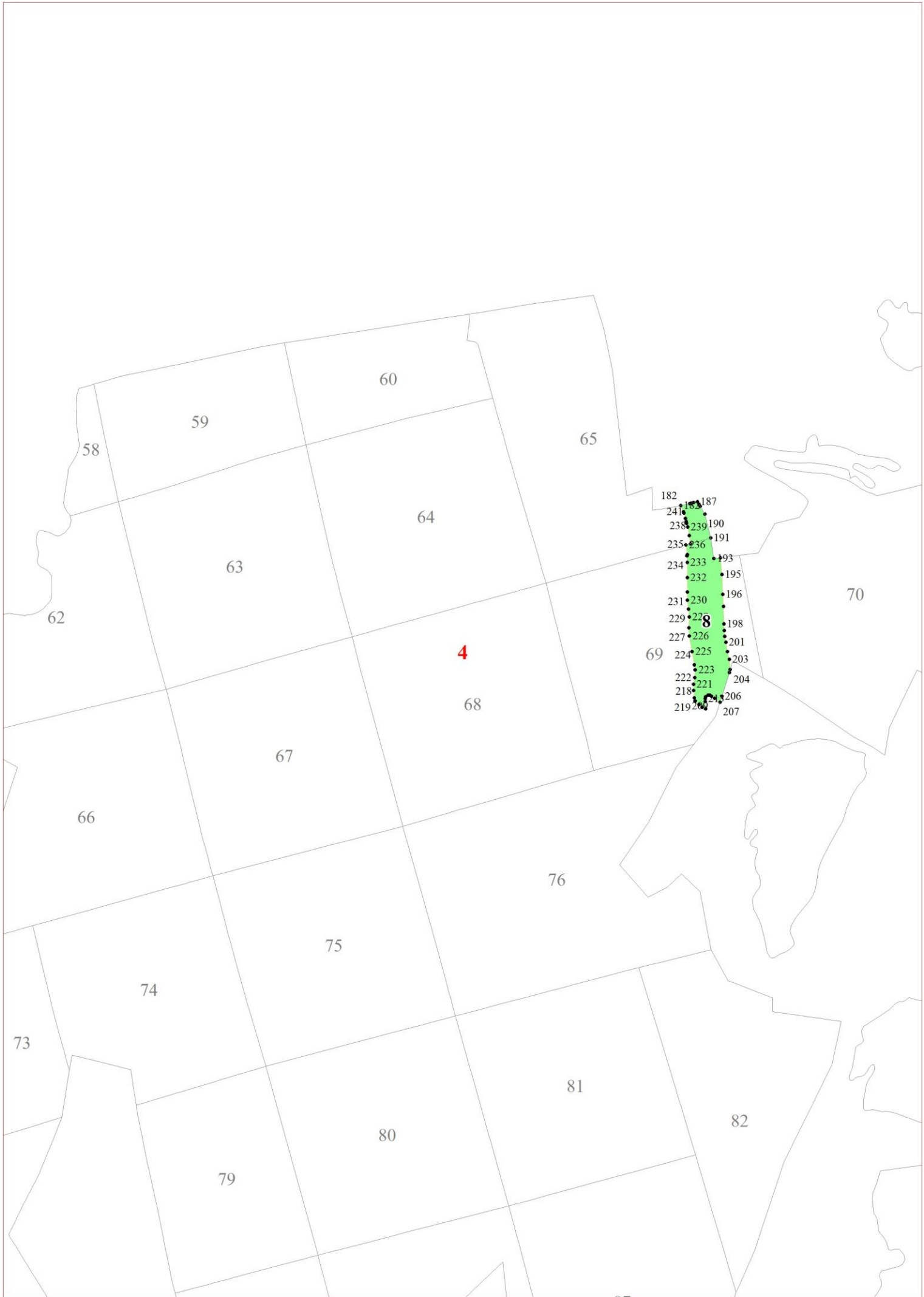
2

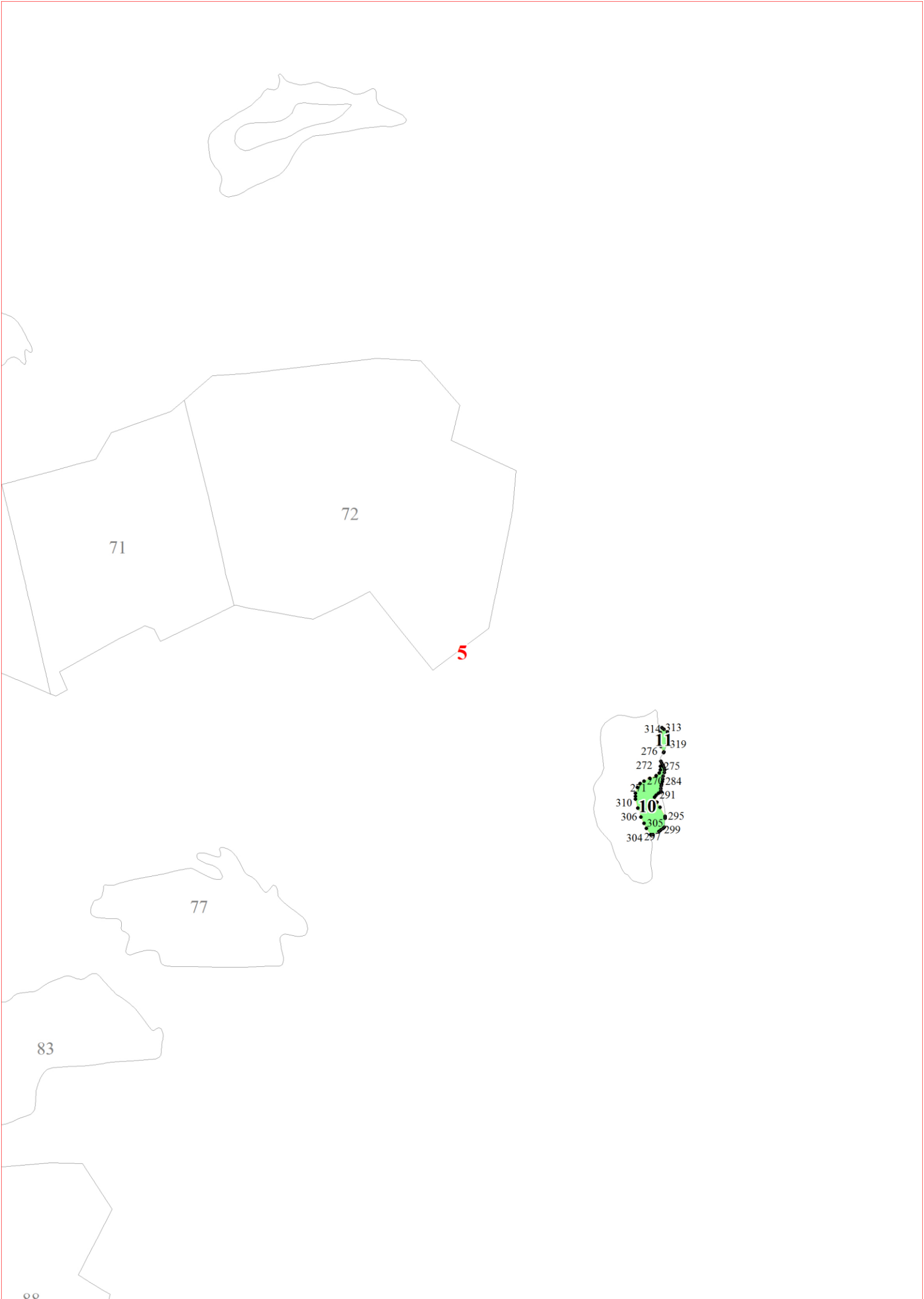


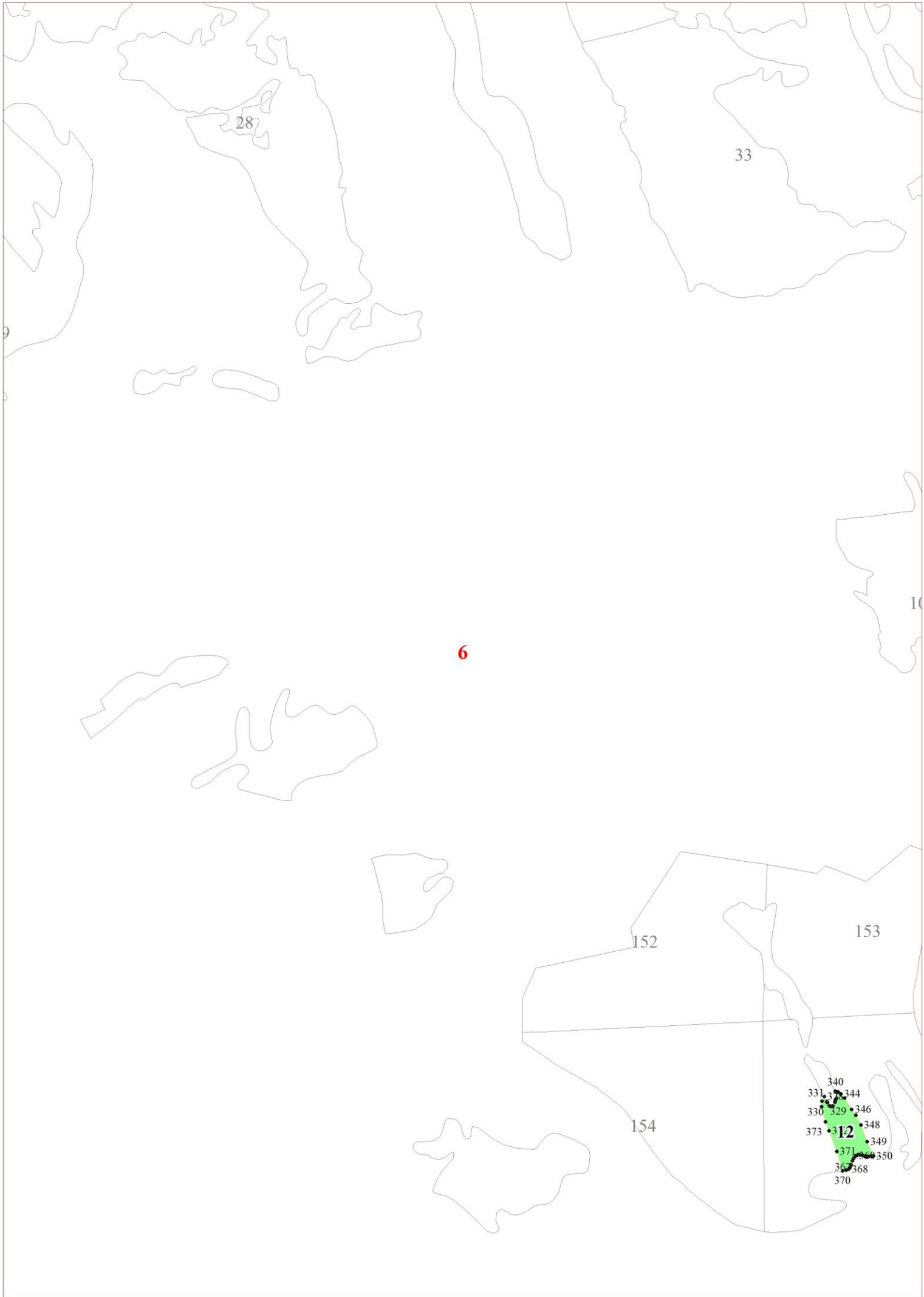



3



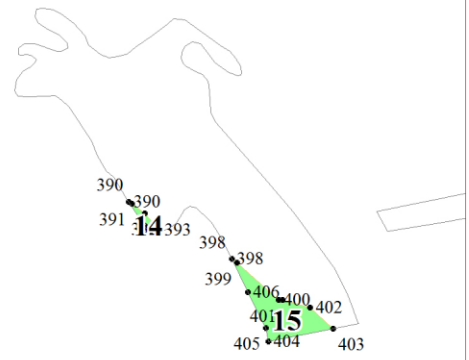








7



162

378
376
377
382
383 384

13

163

8