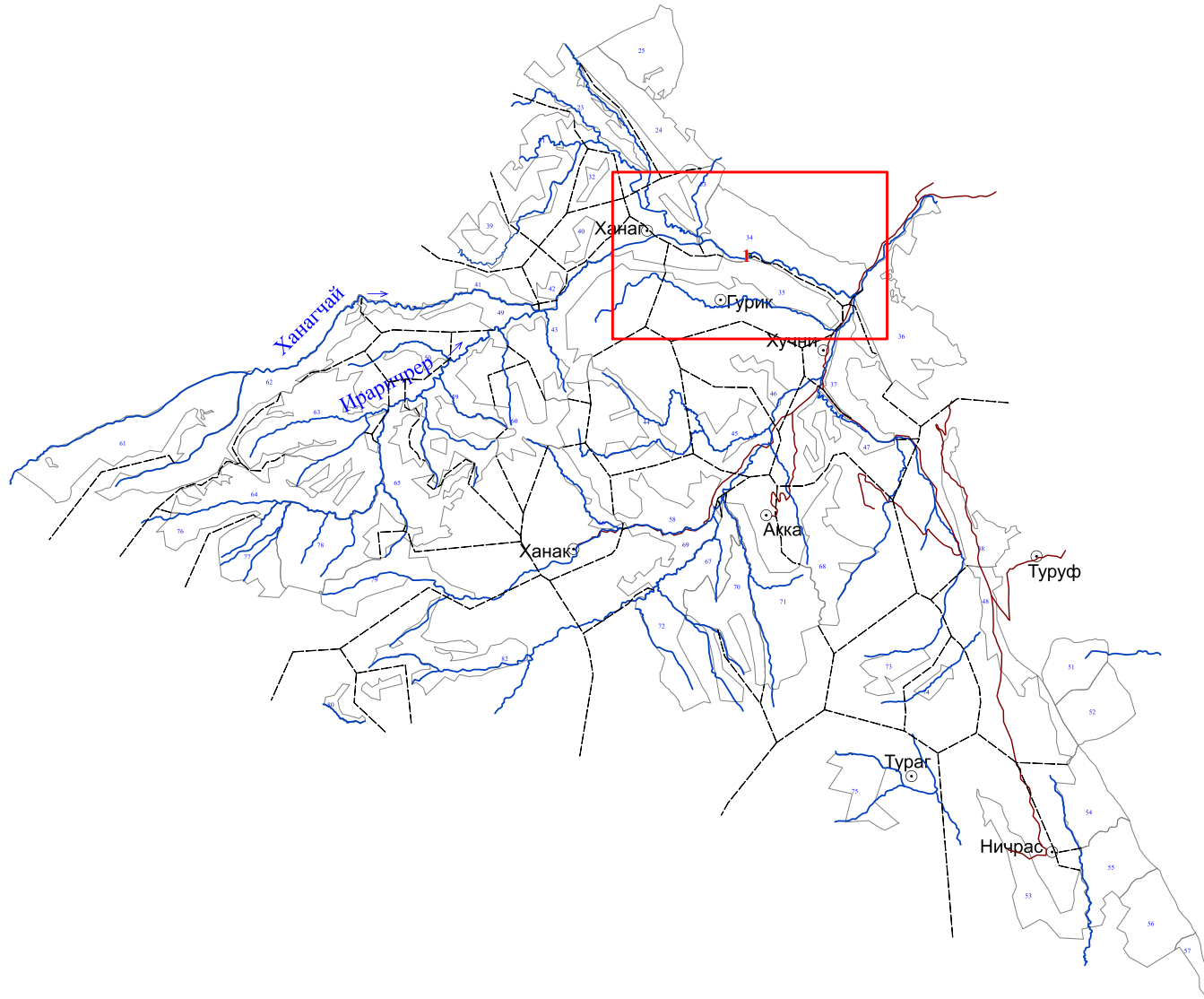








**Графическое описание местоположения границ земель,
на которых располагаются леса, расположенные на особо
охраняемых природных территориях,
на территории
Хуриковского участкового лесничества
Табасаранского лесничества
Республики Дагестан**

Приложение № 14 к приказу Рослесхоза
от 27.02.2023 № 216



Условные обозначения:

-  - лесной квартал
-  - лист форматки
-  - населенные пункты
-  - реки
-  - дороги
-  - леса, расположенные на особо охраняемых природных территориях

