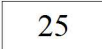




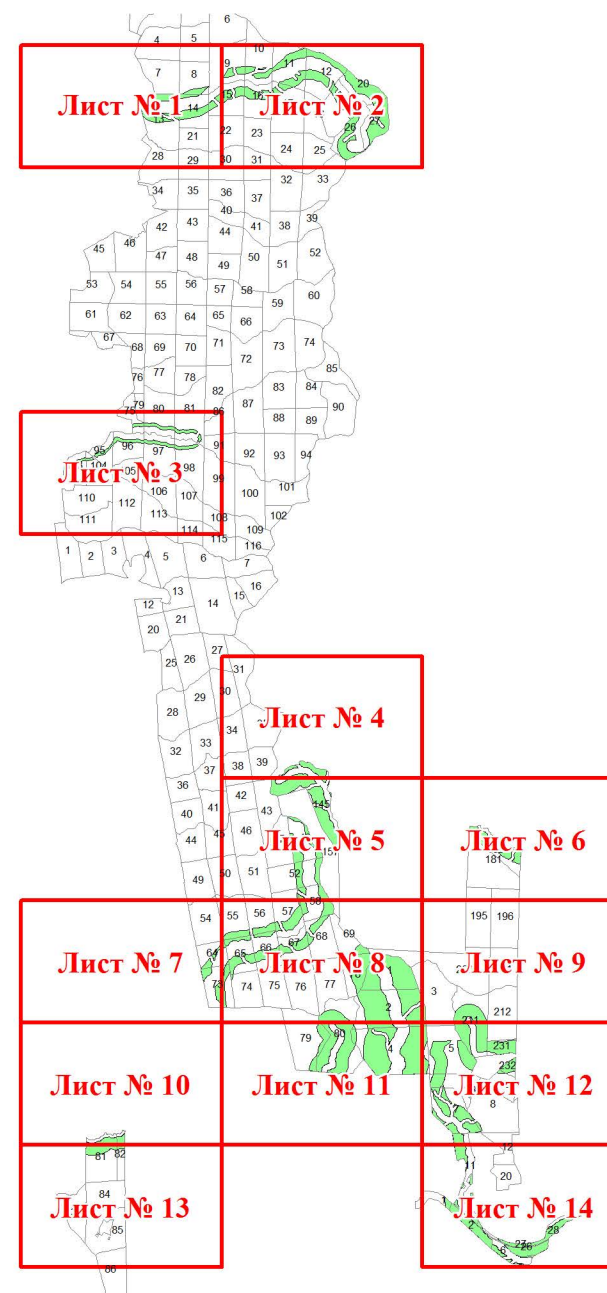


**Графическое описание местоположения границ земель, на которых
располагаются ценные леса (нерестоохранные полосы лесов), на
территории Южно-Сахалинского участкового лесничества Южно-Сахалинского
лесничества Сахалинской области**

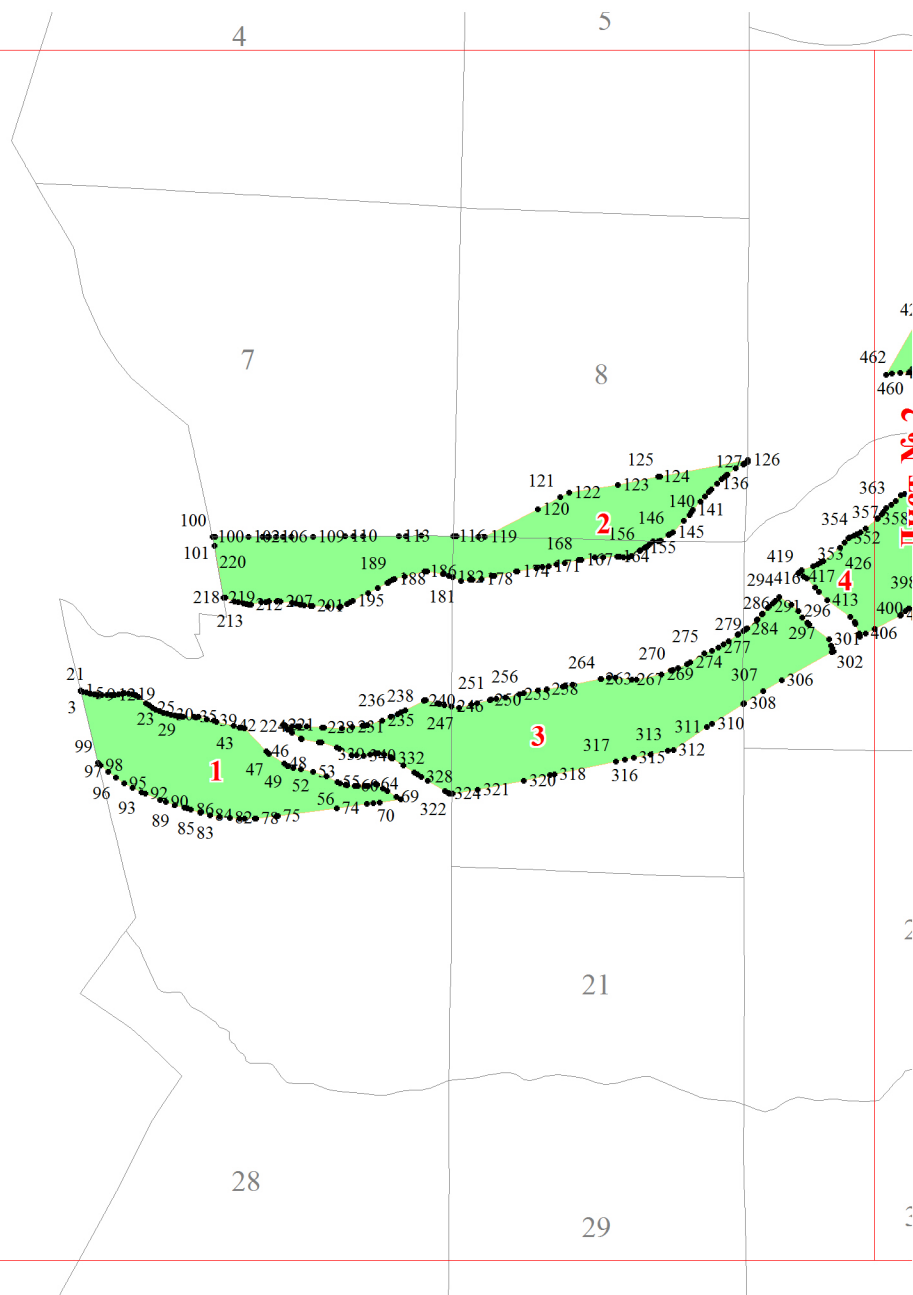
Приложение № 20 к приказу Рослесхоза
от 28.02.2023 № 335

Используемые условные знаки и обозначения:

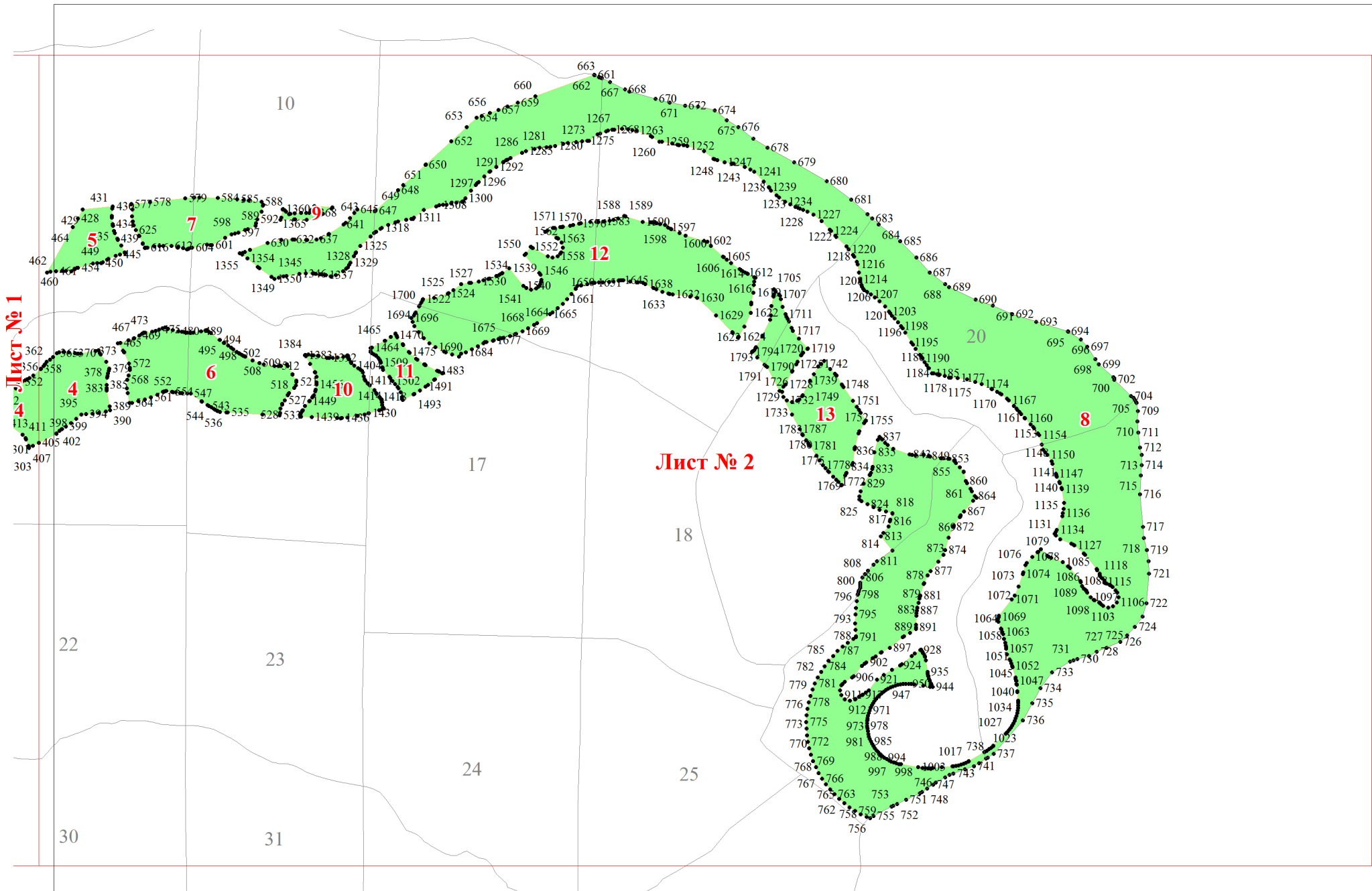
- | | |
|---|---|
|  | Границы и номера лесных кварталов |
|  | Номера участков |
|  | Номера характерных точек границ объекта |
|  | Границы и номера листов |
|  | Границы категорий защитных лесов |

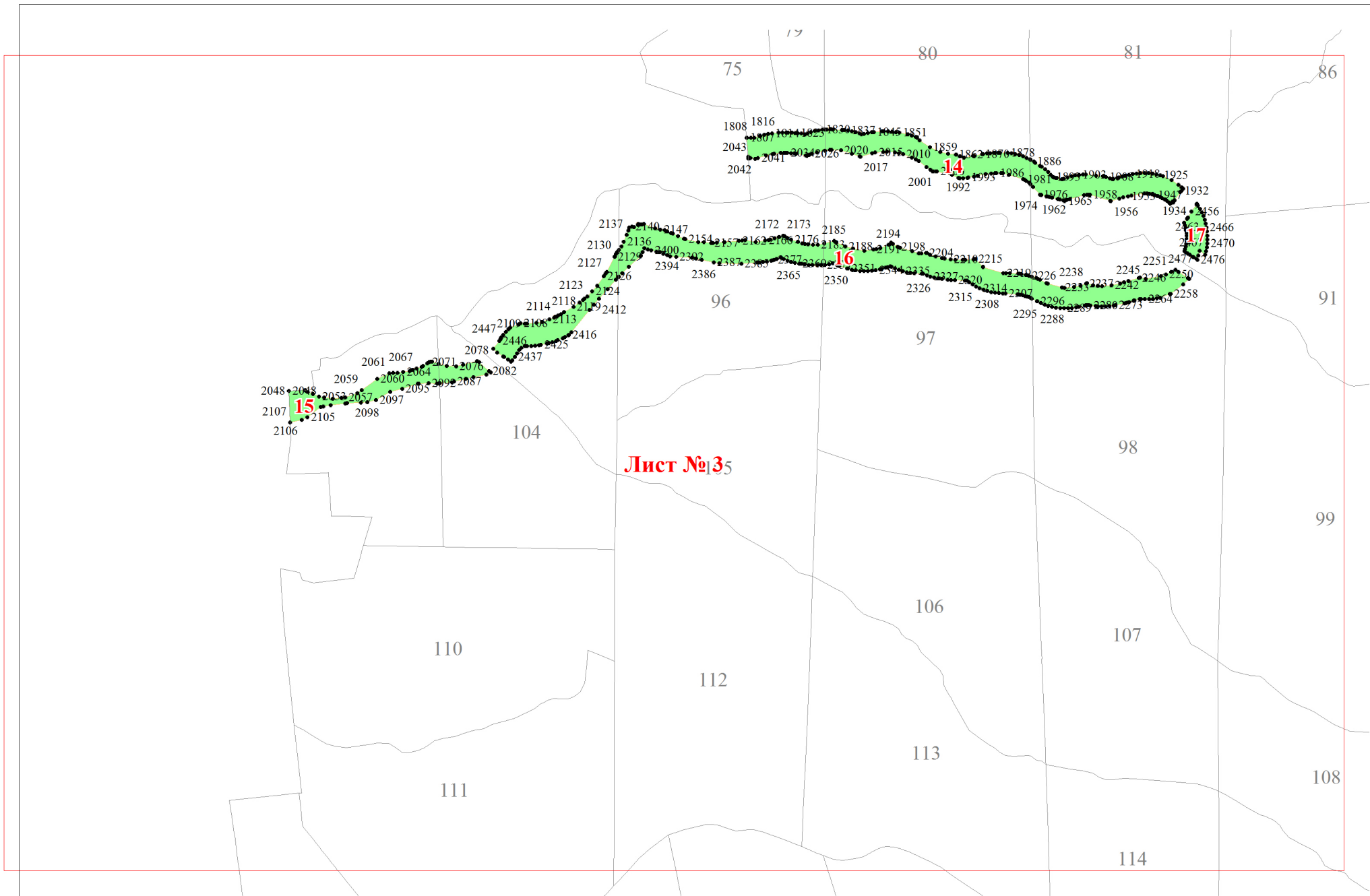


Лист № 1

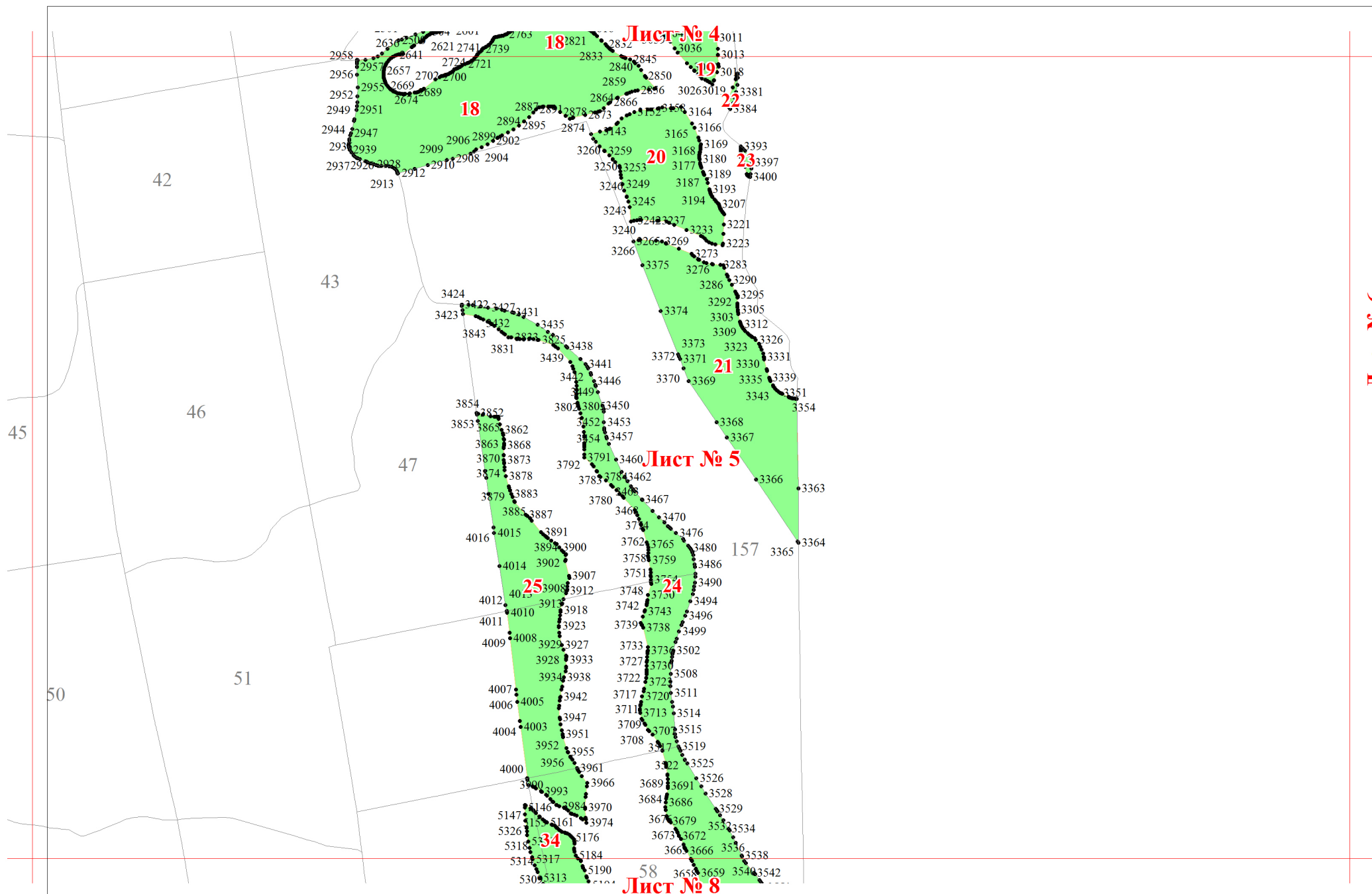


Лист № 2







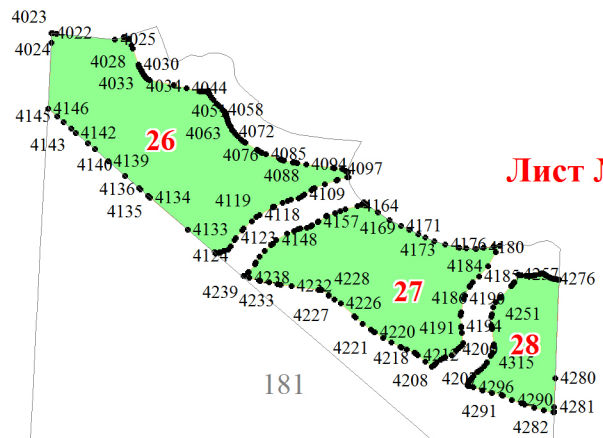


Лист № 4

Лист № 5

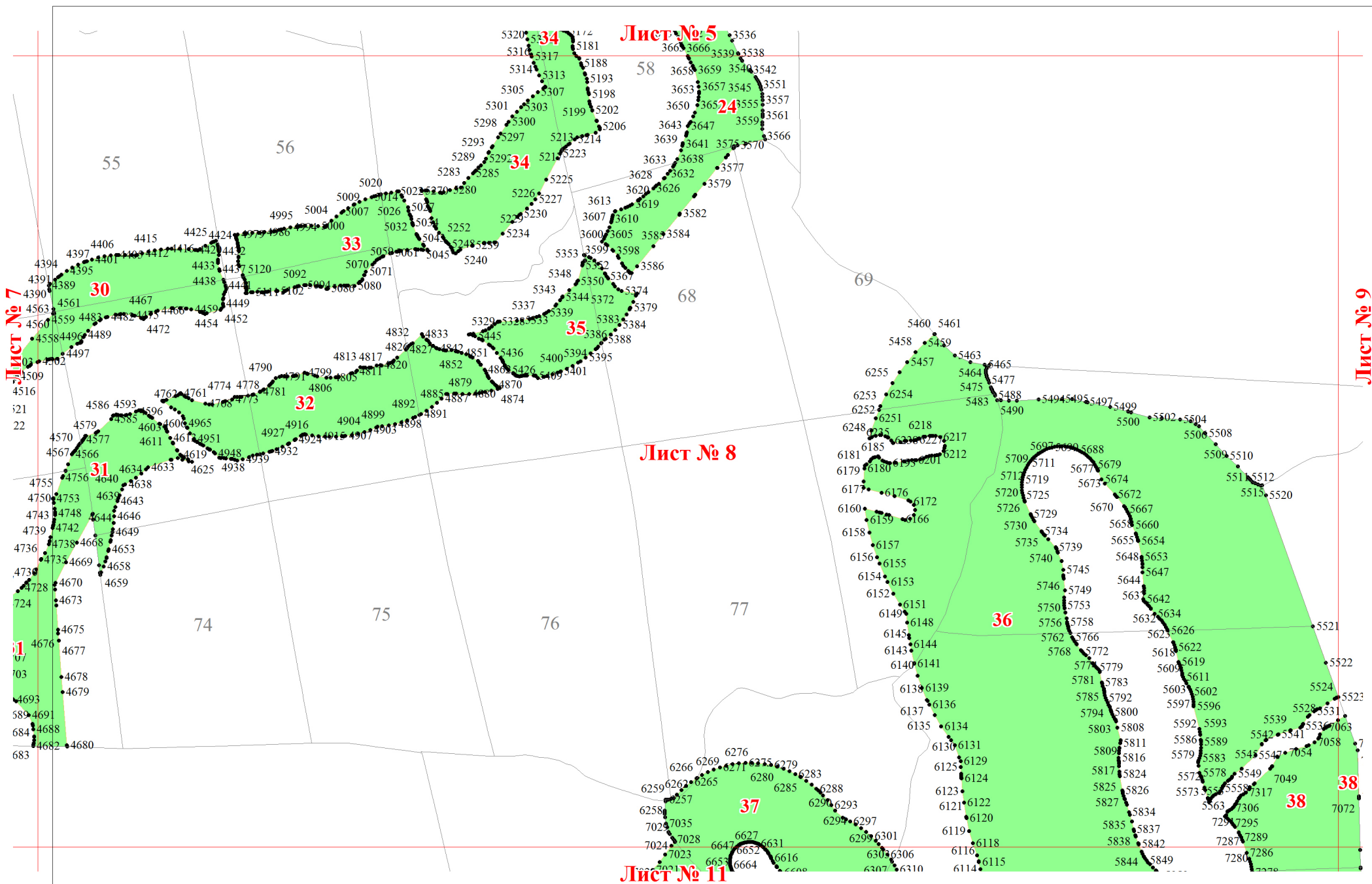
Лист № 8

Лист № 6



Лист № 6

Лист № 9



Лист № 6

195

196

Лист № 8

Лист № 9

200

201

5521

5522

5524

5531

5533

7056

7069

7070

7071

7072

7073

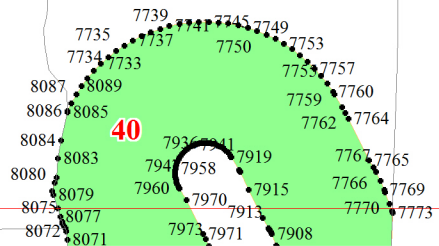
7074

3

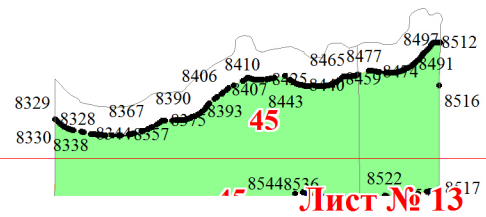
38

40

212

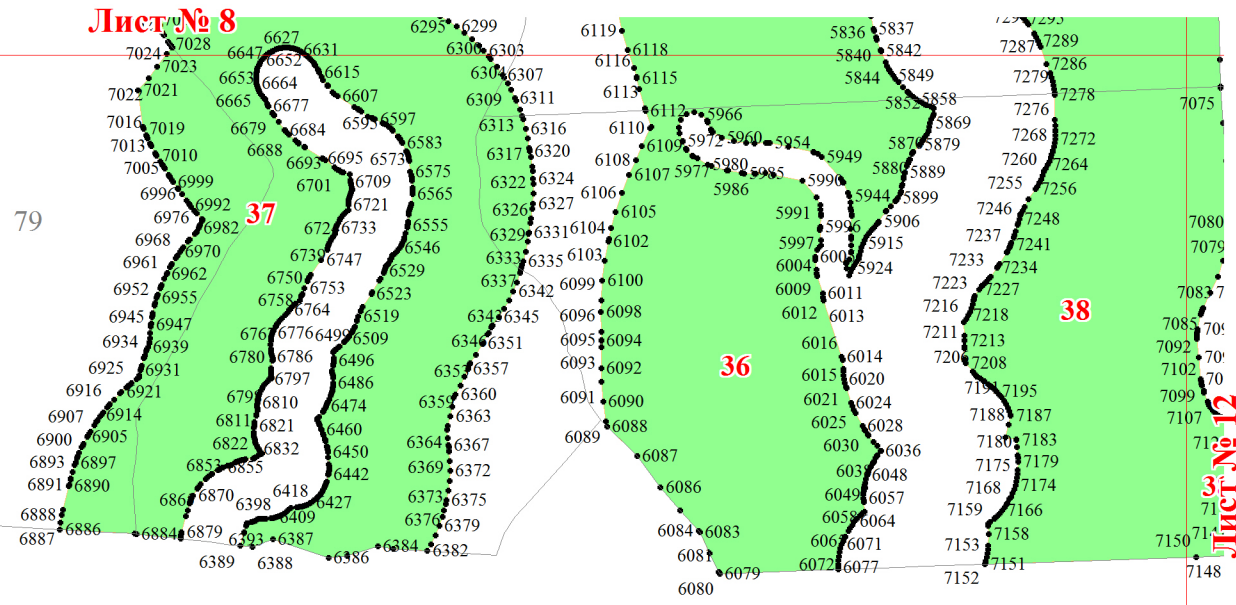


Лист № 12




Лист № 8

79



Лист № 11

Лист № 10



82

84

Лист № 13

83

85

86

Лист № 12

12

20

Лист № 14

46

51

49

47

50

52

54

55

56

57

58

59

