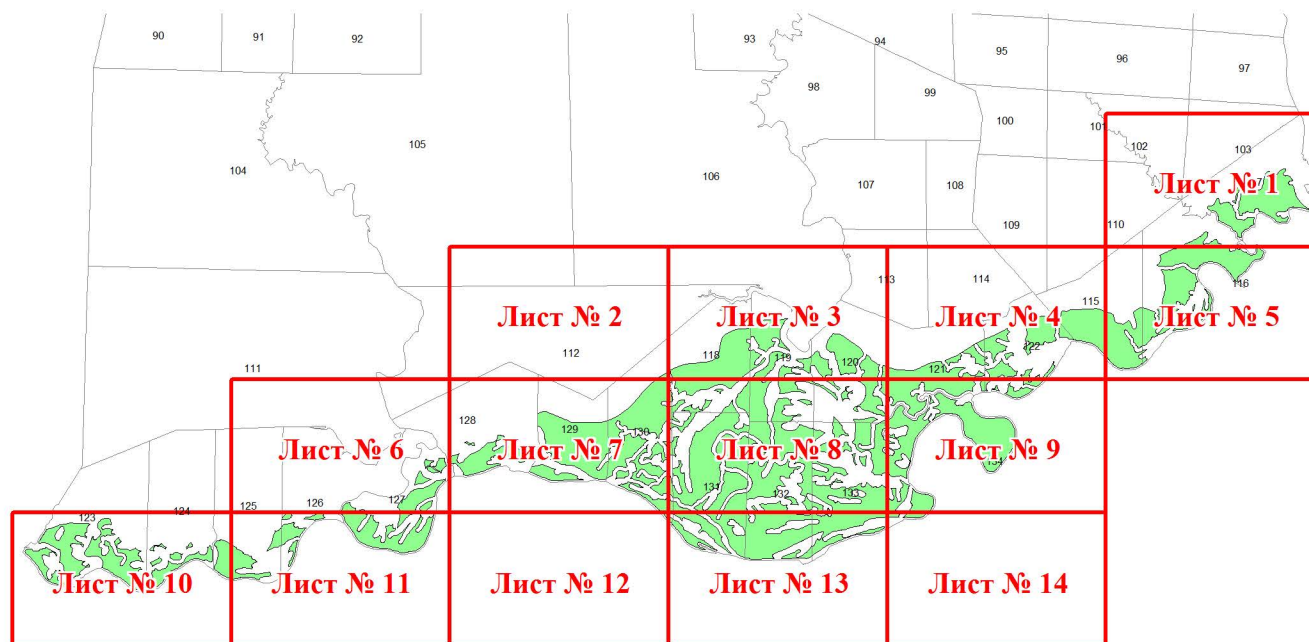


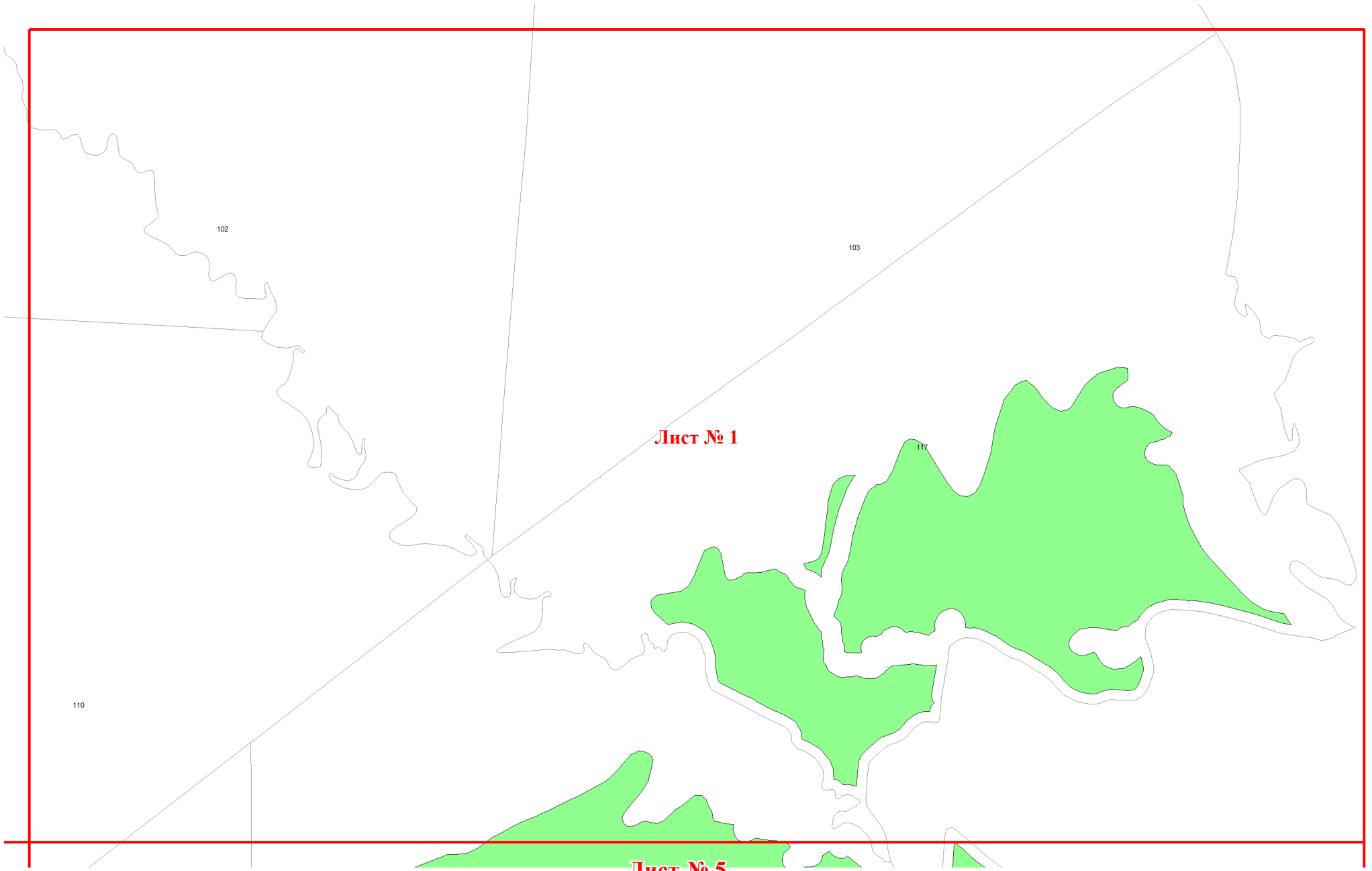
**Графическое описание местоположения границ земель, на которых  
располагаются ценные леса (нерестоохранные полосы лесов), на  
территории Дабандинского участкового лесничества Литовского  
лесничества Хабаровского края**

Приложение №6 к приказу Рослесхоза  
от 28.02.2023 № 280



Используемые условные знаки и обозначения:

- 25 Границы и номера лесных кварталов
- 7 Номера участков
- 10 • Номера характерных точек границ объекта
- Лист №1 Границы и номера листов
- Границы категорий защитных лесов



**Лист № 1**

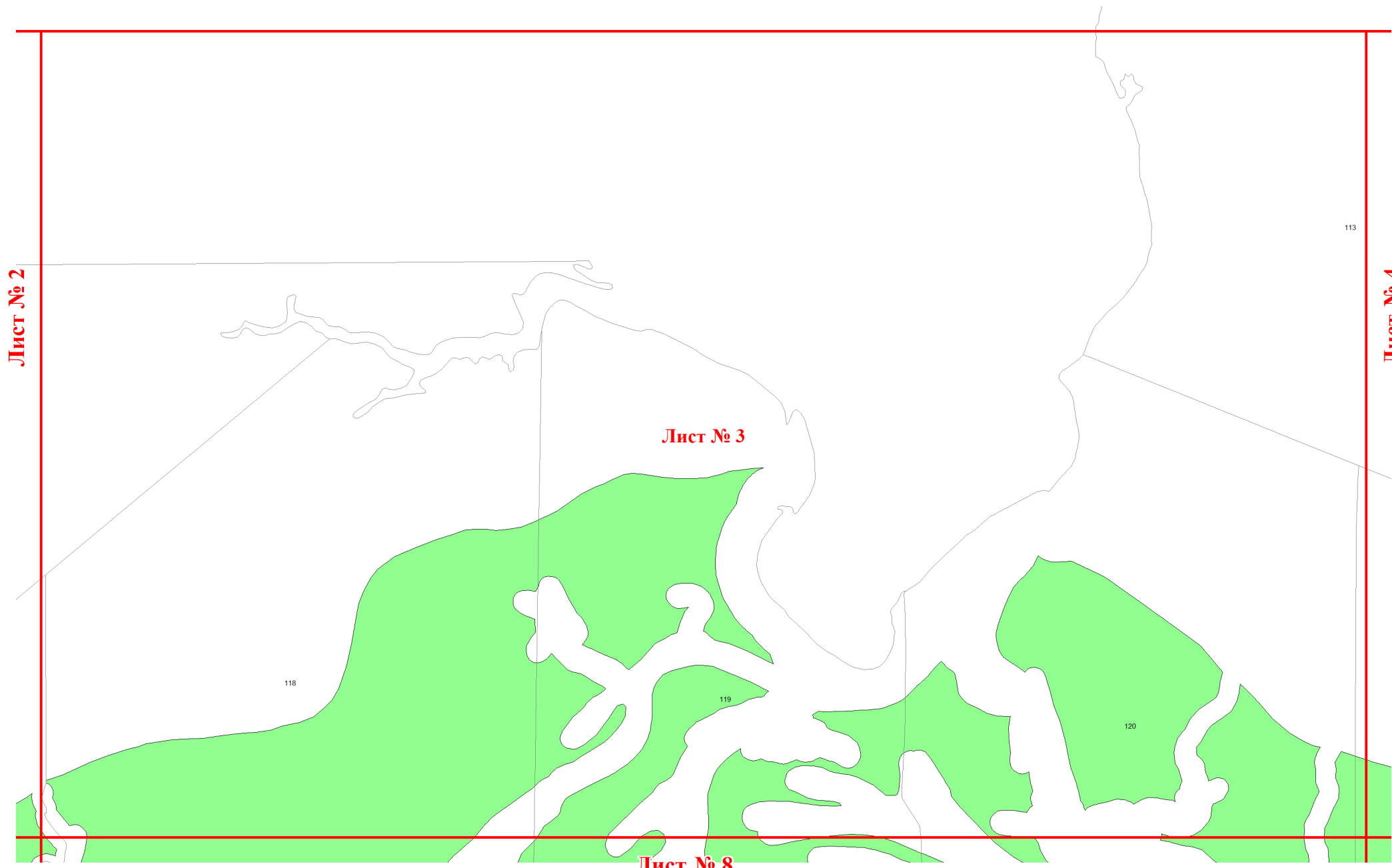
**Лист № 5**

**Лист № 2**

**Лист № 3**

112

**Лист № 7**





Лист № 3

Лист № 5

Лист № 4

Лист № 9

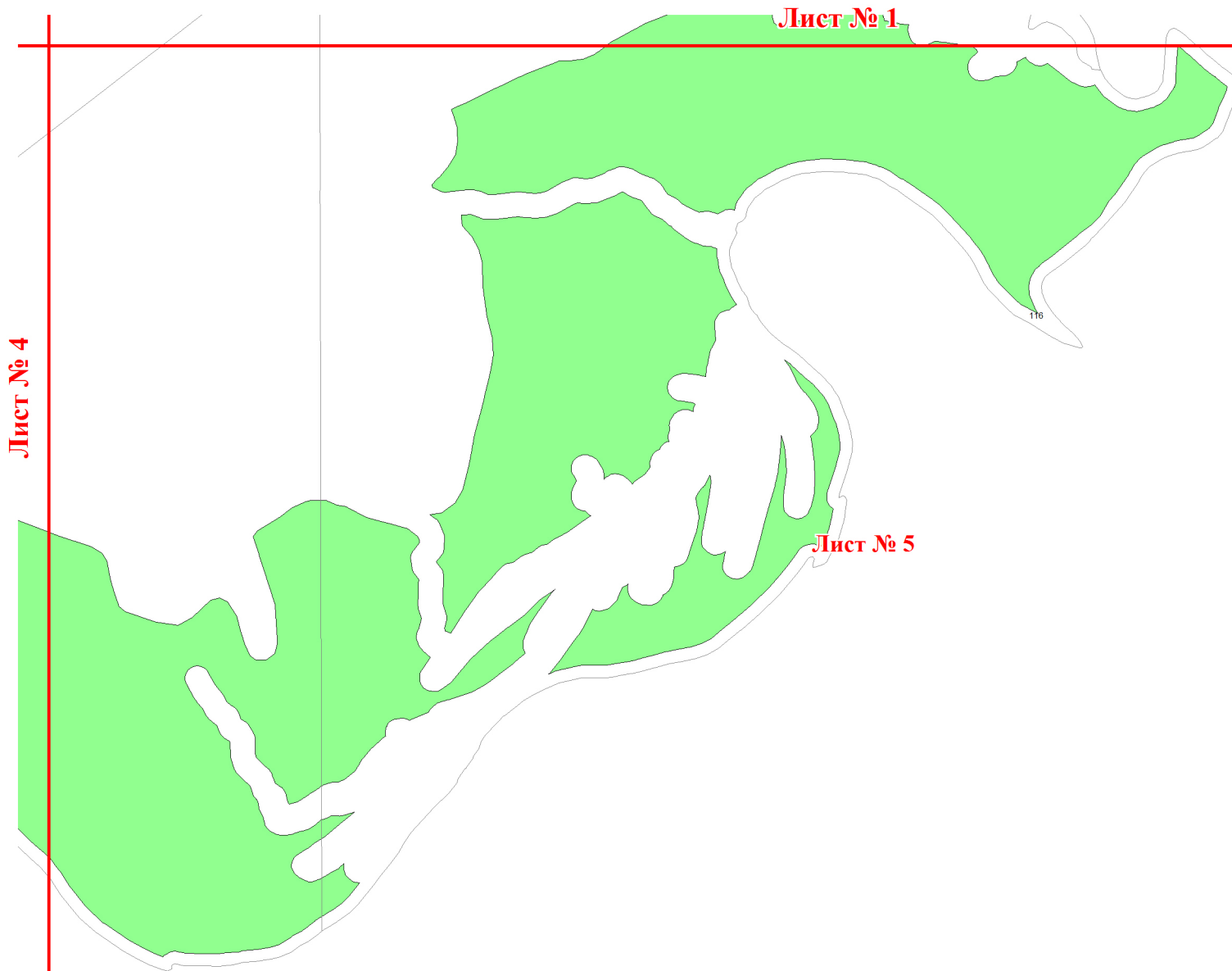
113

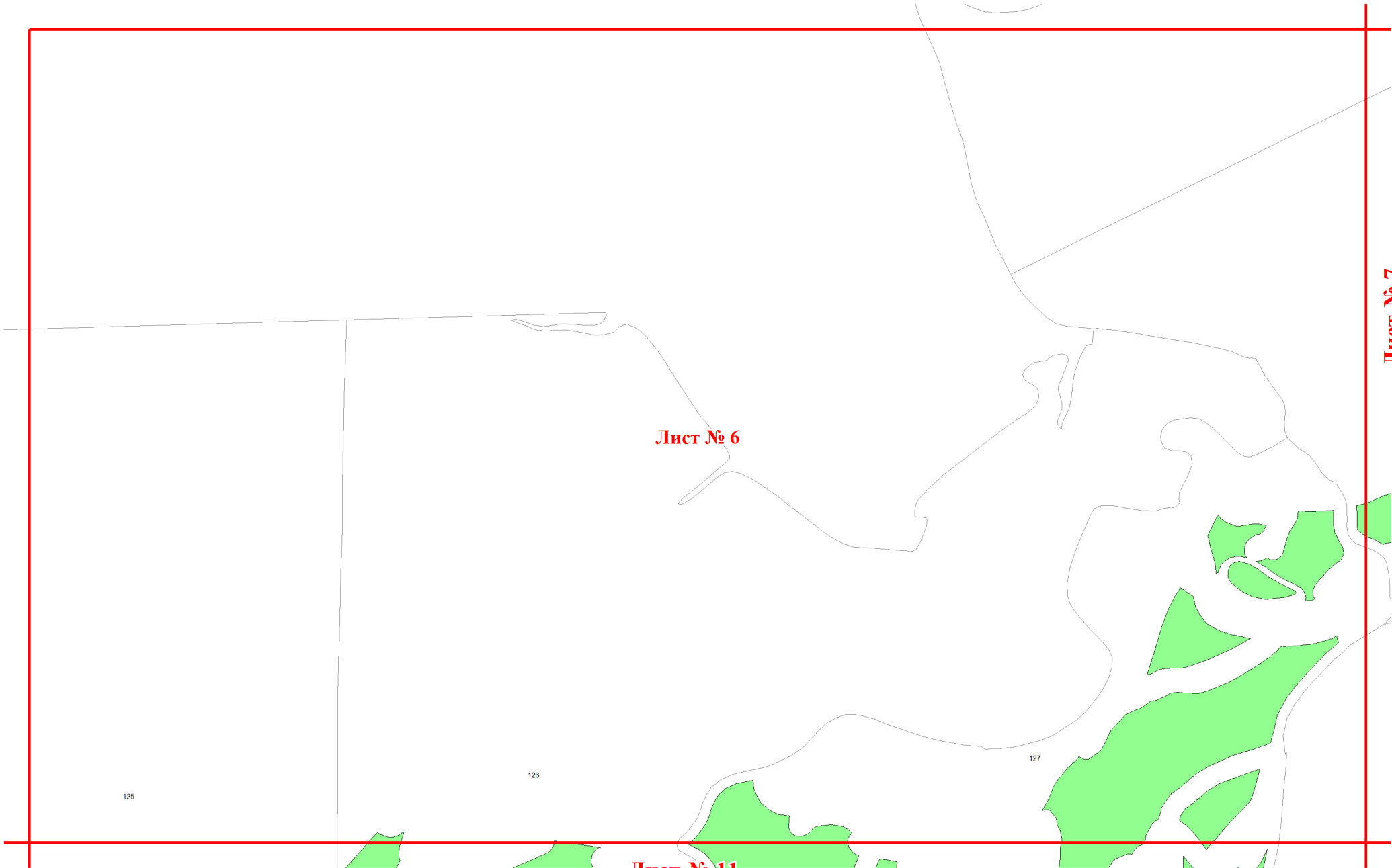
114

115

122

121





Лист № 6

Лист № 7

Лист № 11

125

126

127

Лист № 2

Лист № 6

128

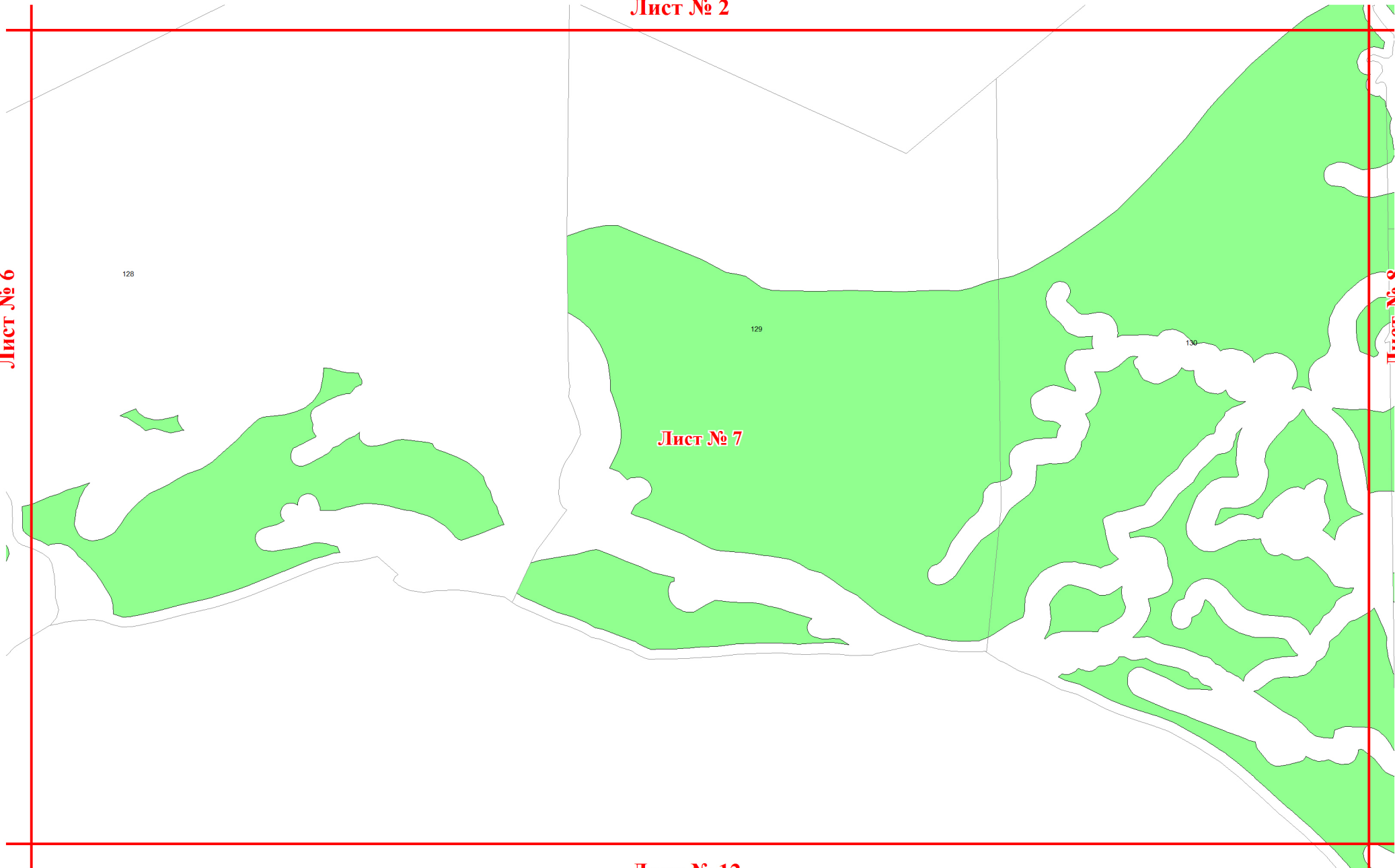
129

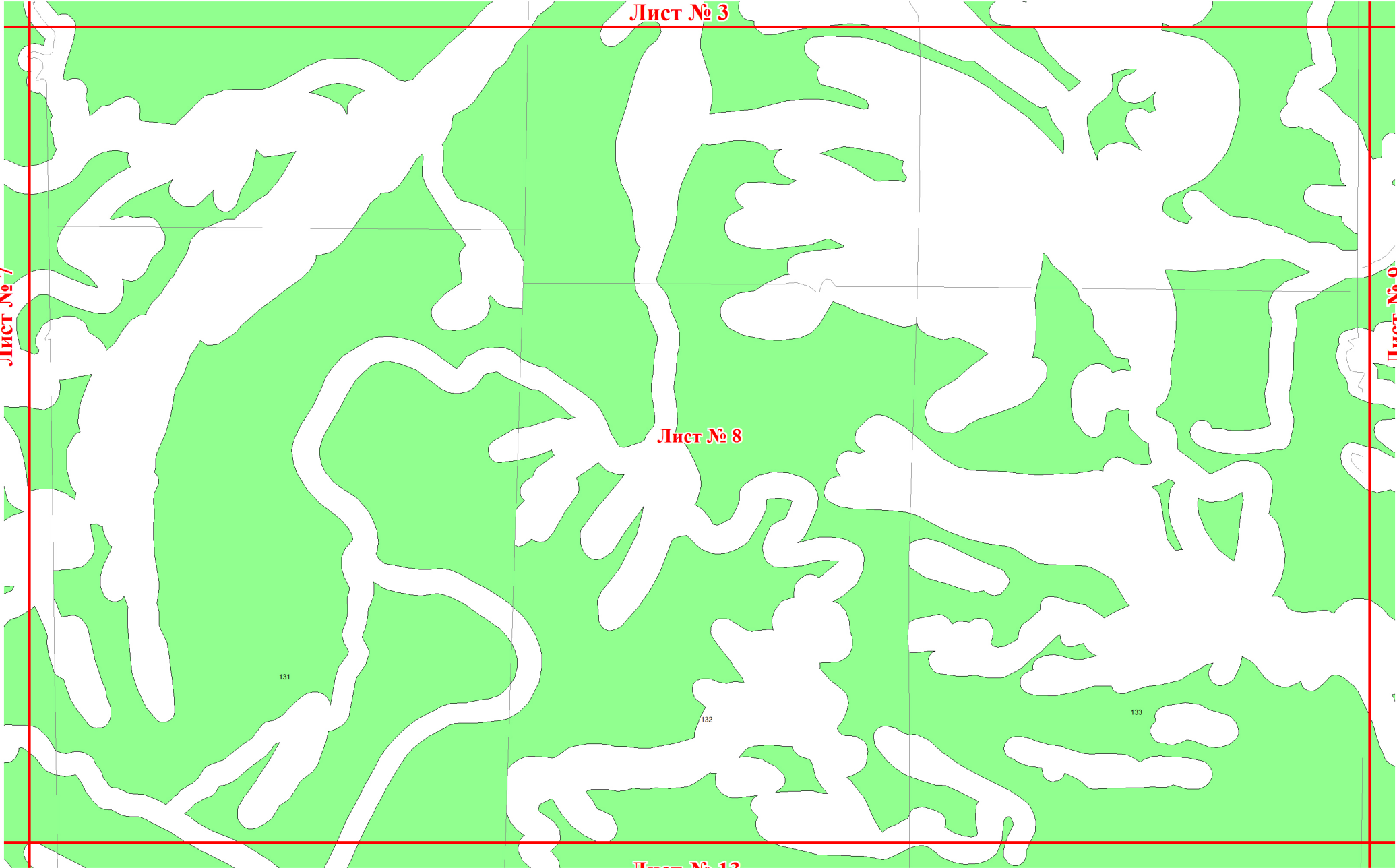
Лист № 7

130

Лист № 8

Лист № 12





Лист № 3

Лист № 7

Лист № 9

Лист № 8

131

132

133

Лист № 13

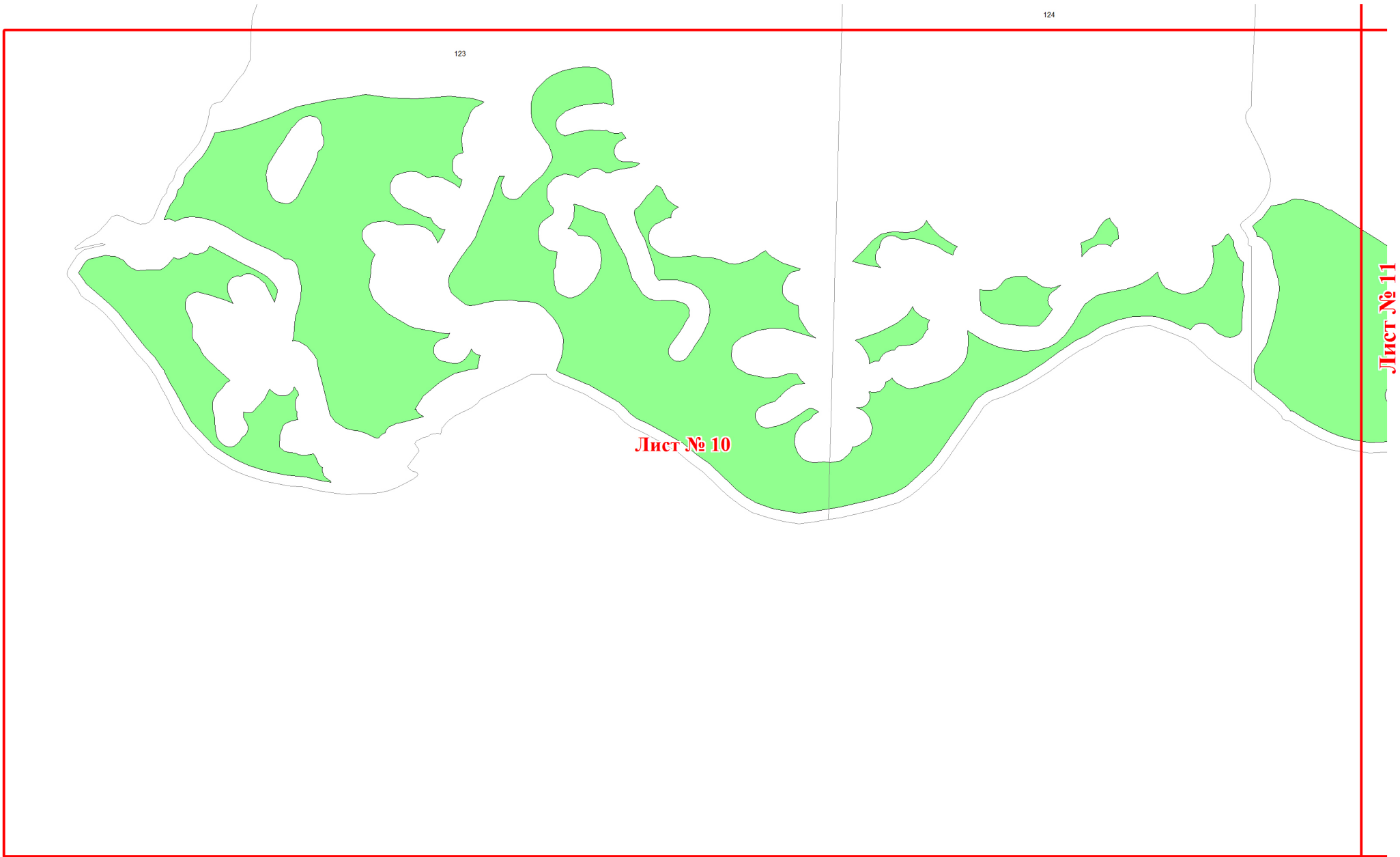
Лист № 4

Лист № 8

Лист № 9

134

Лист № 14

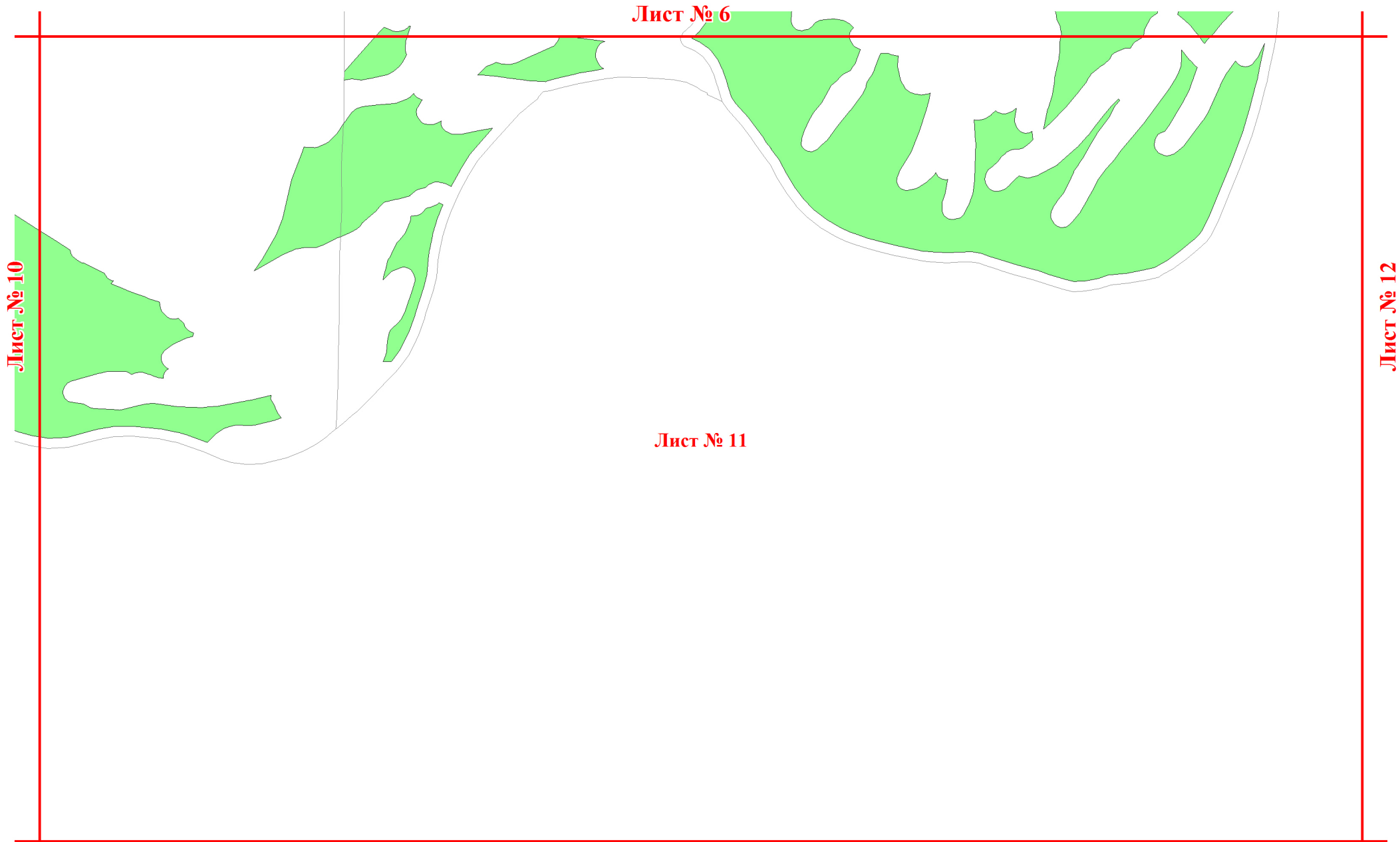


Лист № 10

Лист № 11

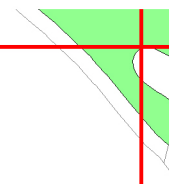
123

124





Лист № 7



Лист № 11

Лист № 13

Лист № 12

Лист № 8

Лист № 12

Лист № 14

Лист № 13

Лист № 9

Лист № 13

Лист № 14