

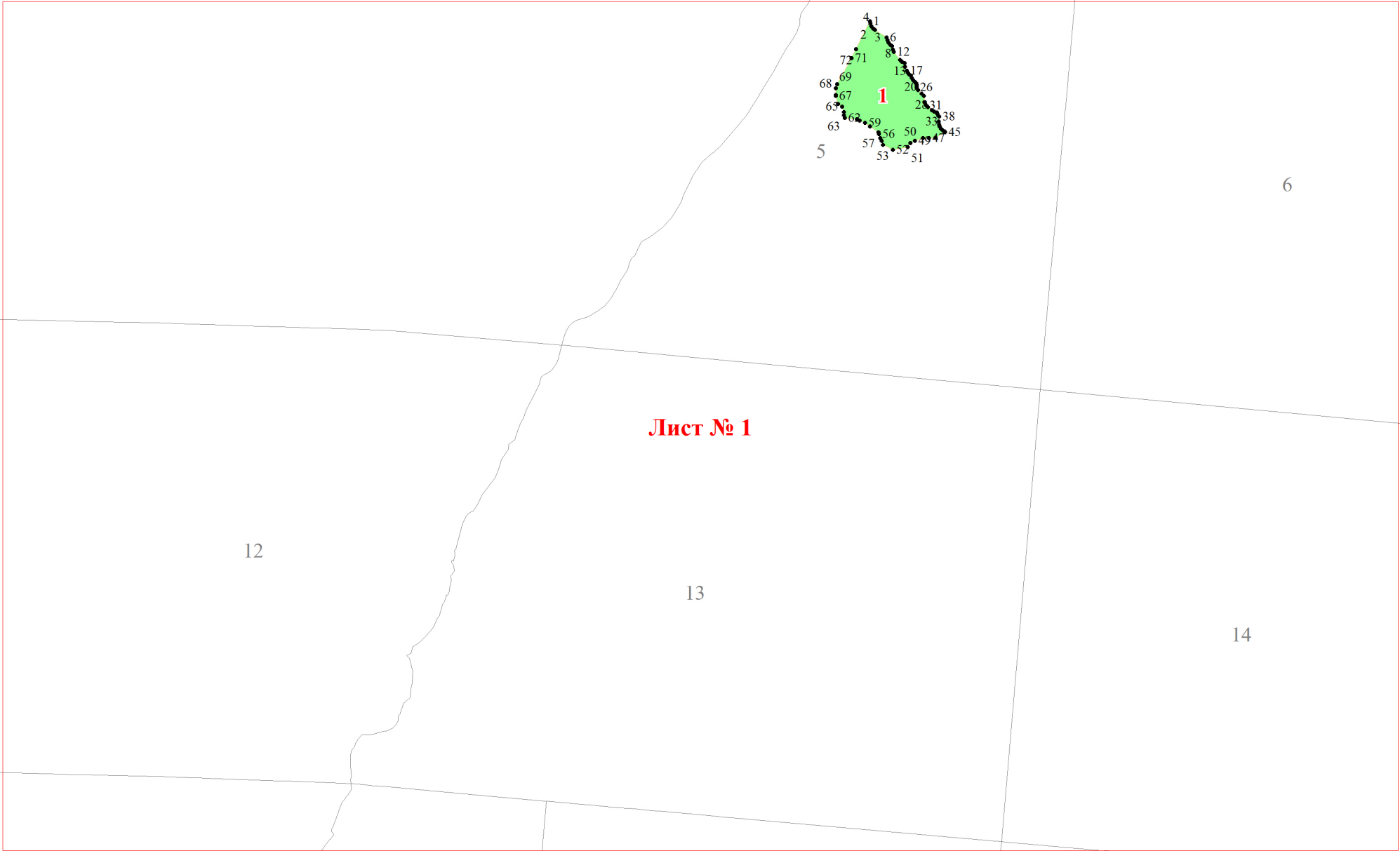
**Графическое описание местоположения границ земель, на которых
располагаются особо защитные участки лесов «участки лесов вокруг
глухариных токов», на территории Коротецкого участкового лесничества
Кирилловского лесничества Вологодской области**

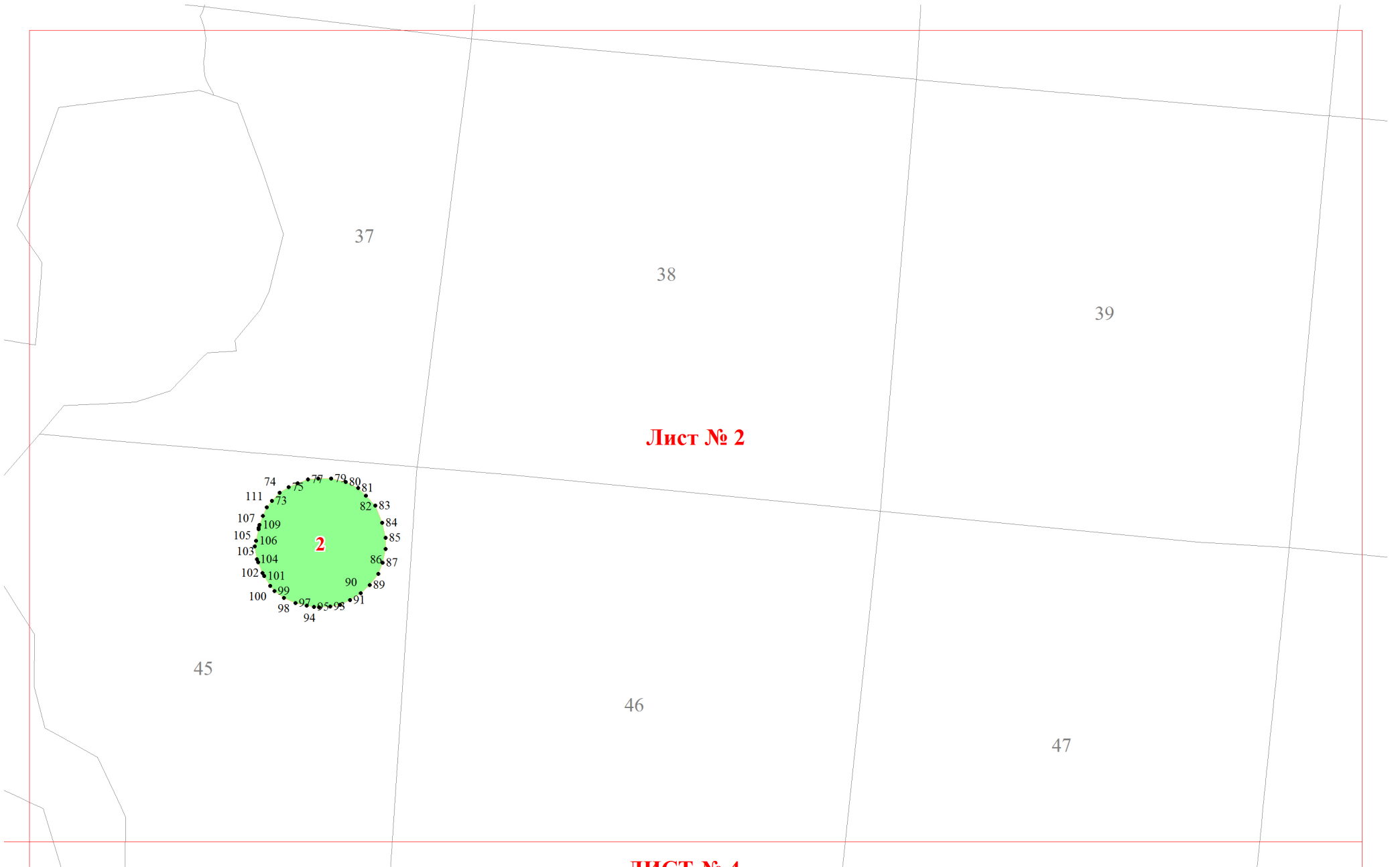
Приложение № 103 к приказу Рослесхоза
от 28.02.2023 № 343

Используемые условные знаки и обозначения:

- 25 Границы и номера лесных кварталов
- 7 Номера участков
- 10 ● Номера характерных точек границ объекта
- Лист №1 Границы и номера листов
- Границы особо защитных участков лесов

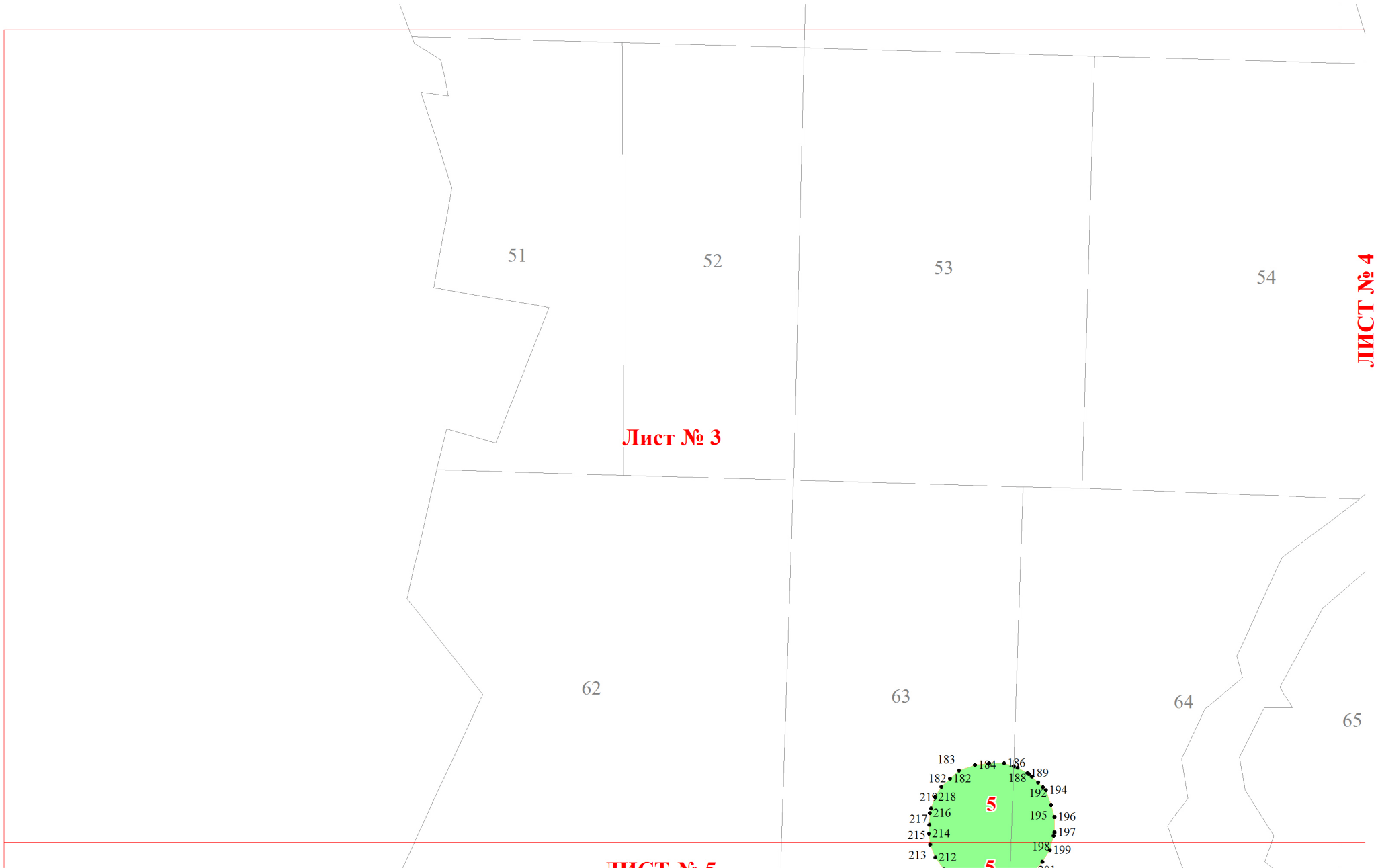






Лист № 2

ЛИСТ № 4



Лист № 3

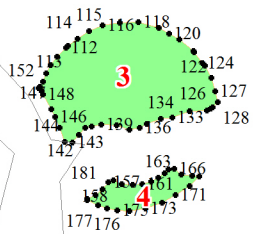
ЛИСТ № 4

ЛИСТ № 5

- 183
- 182
- 219
- 217
- 215
- 213
- 184
- 186
- 188
- 189
- 192
- 194
- 195
- 196
- 197
- 198
- 199
- 212
- 214
- 216
- 218

ЛИСТ № 2

ЛИСТ № 3



56

57

58

Лист № 4

65

66

67

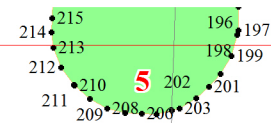
68

69

ЛИСТ № 6

70

ЛИСТ № 3



74

75

76

77

Лист № 5

81

82

83

84

ЛИСТ № 6

ЛИСТ № 4

ЛИСТ № 5

70

78

79

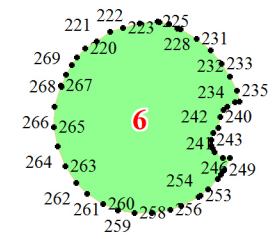
Лист № 6

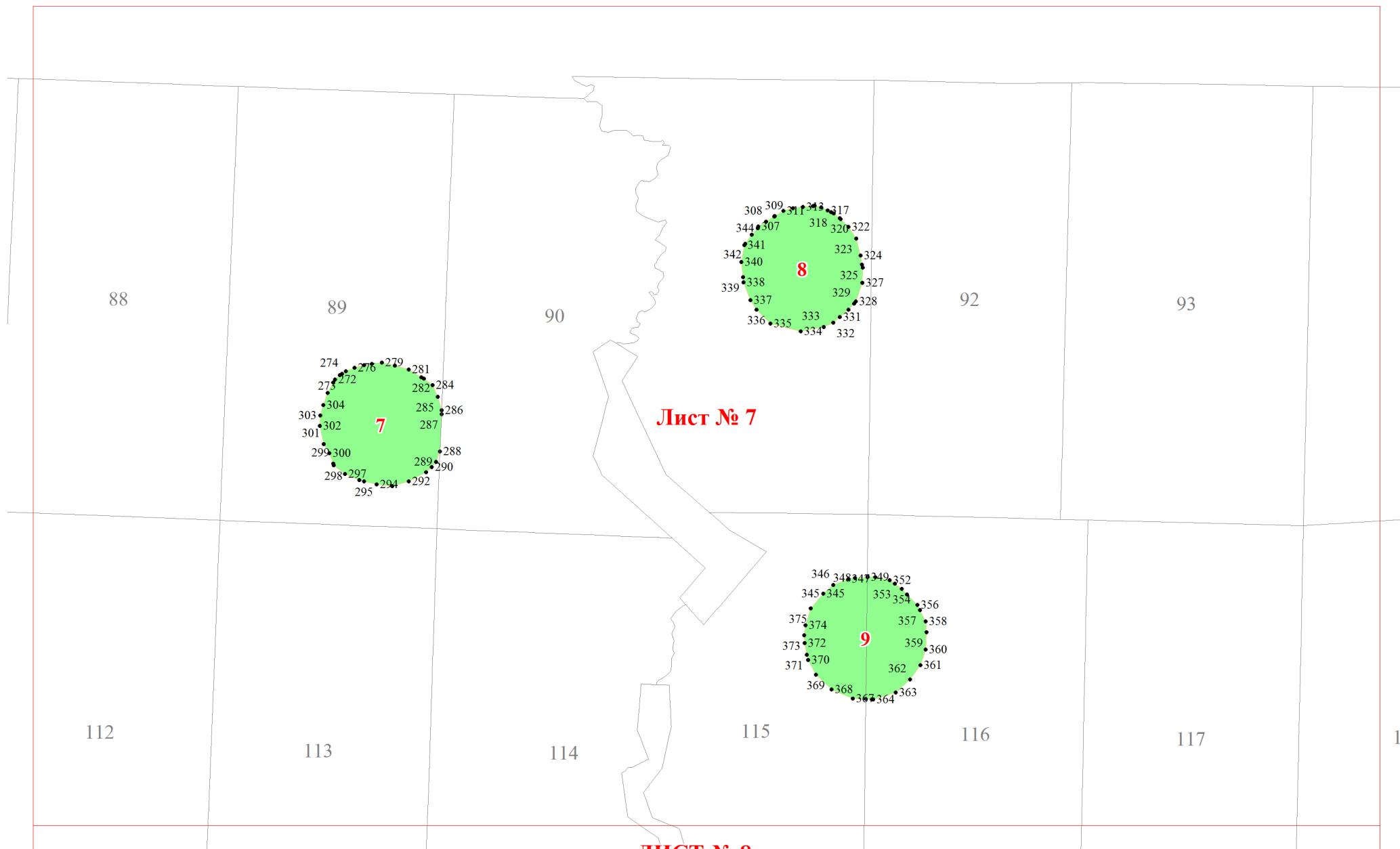
80

108

85

86





ЛИСТ № 7

ЛИСТ № 8

ЛИСТ № 7

Лист № 8

ЛИСТ № 10

127

128

129

130

131

132

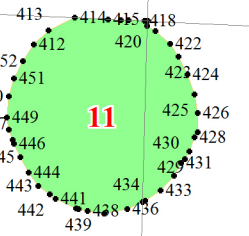
13

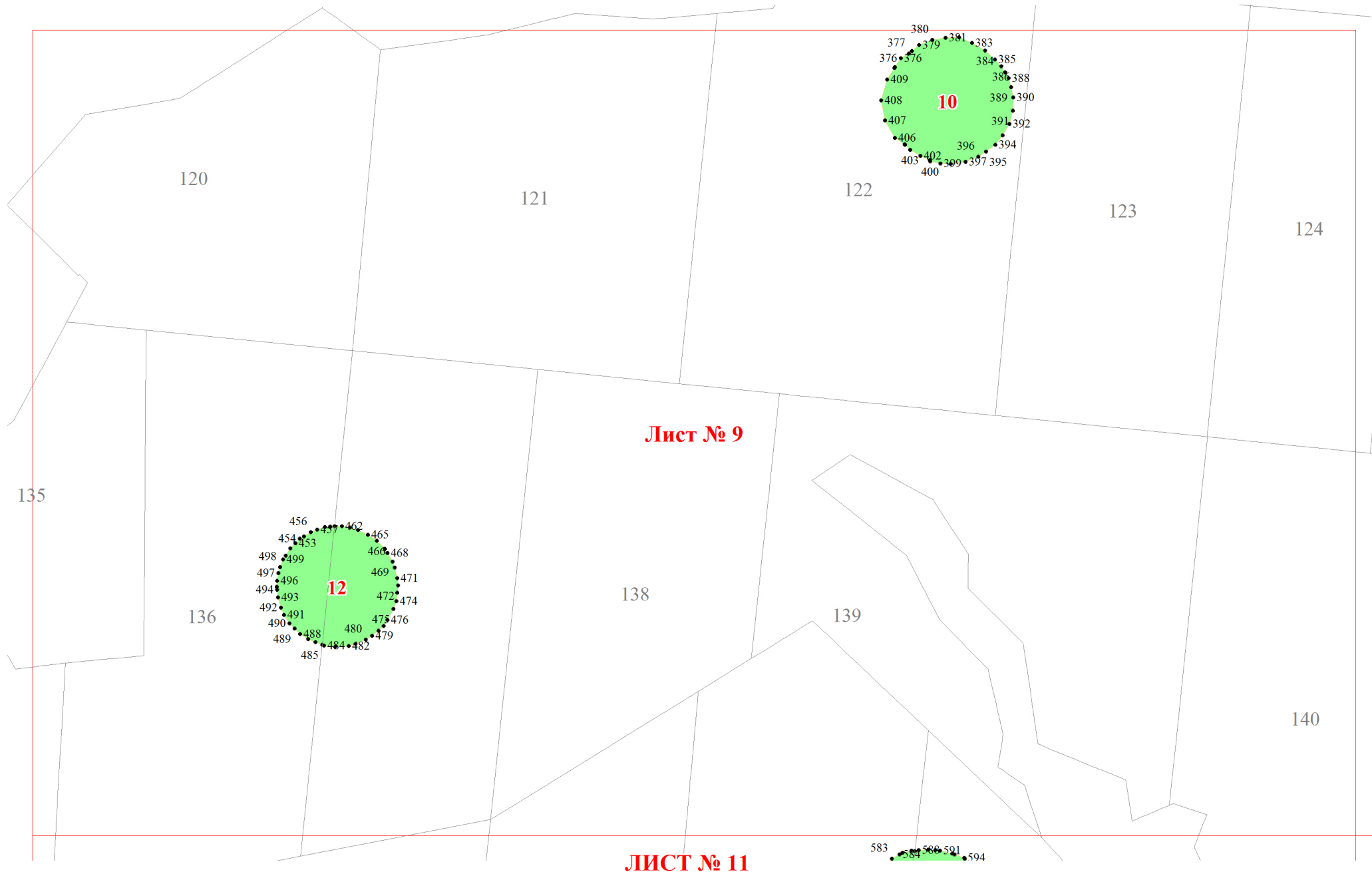
143

144

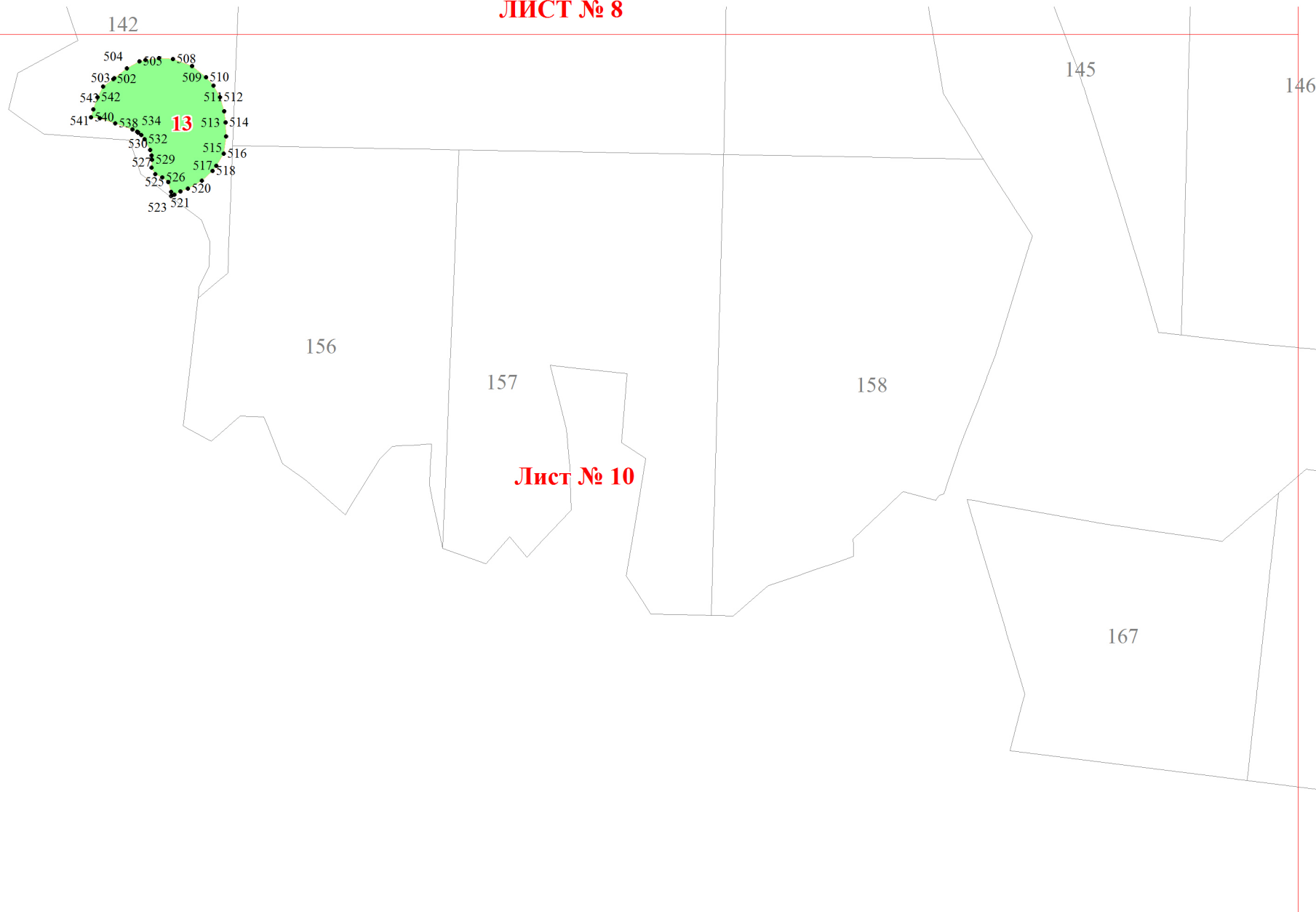
142

504 505 506 507 508





ЛИСТ № 8



142

145

146

504 • 505 • 508
503 • 502 • 509 • 510
543 • 542 • 511 • 512
541 • 540 • 538 • 534 • 13 • 513 • 514
530 • 532 • 515 • 516
527 • 529 • 517 • 518
525 • 526 • 520
523 • 521

156

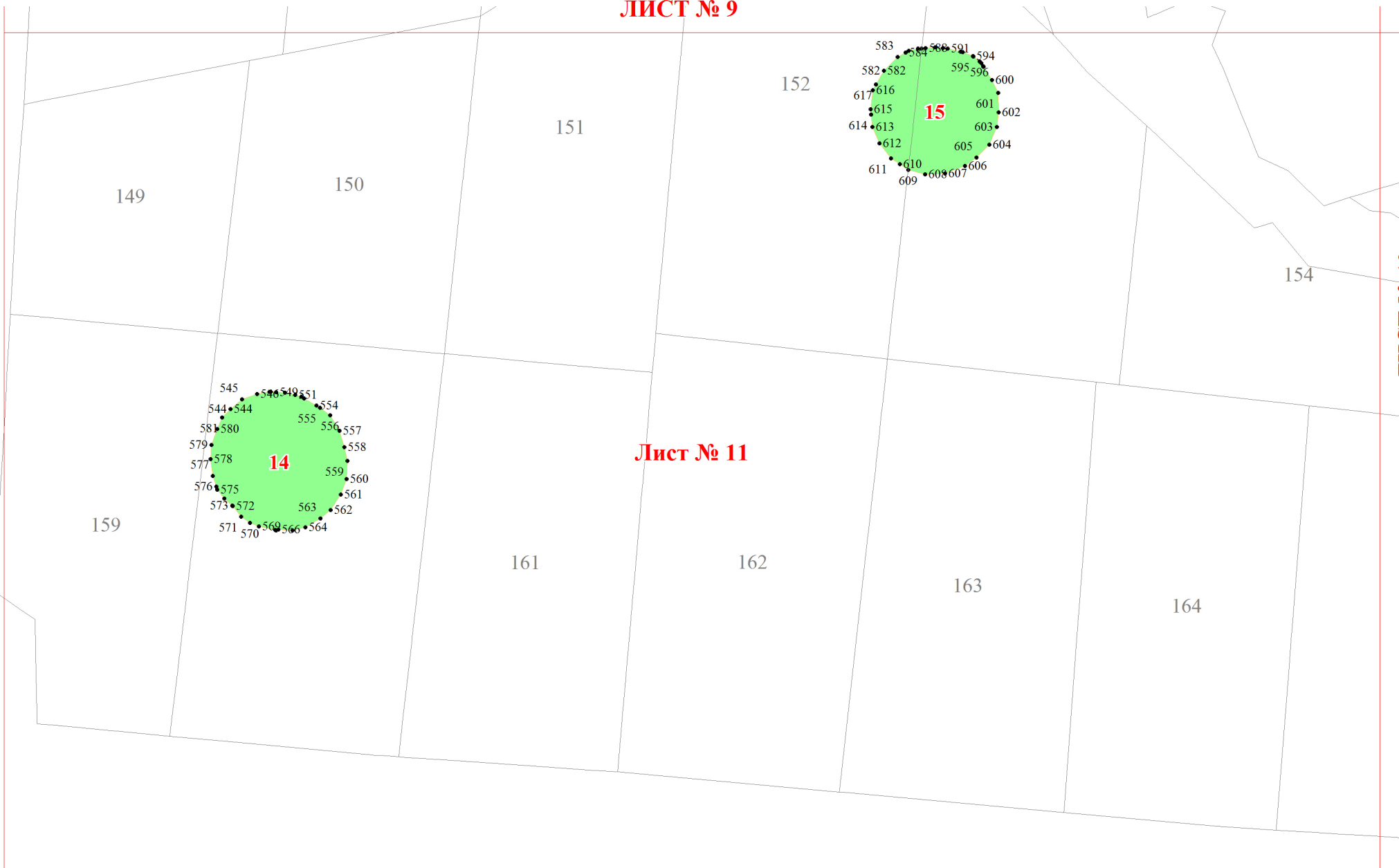
157

158

Лист № 10

167

ЛИСТ № 9



ЛИСТ № 12

Лист № 11

ЛИСТ № 11



Лист № 12