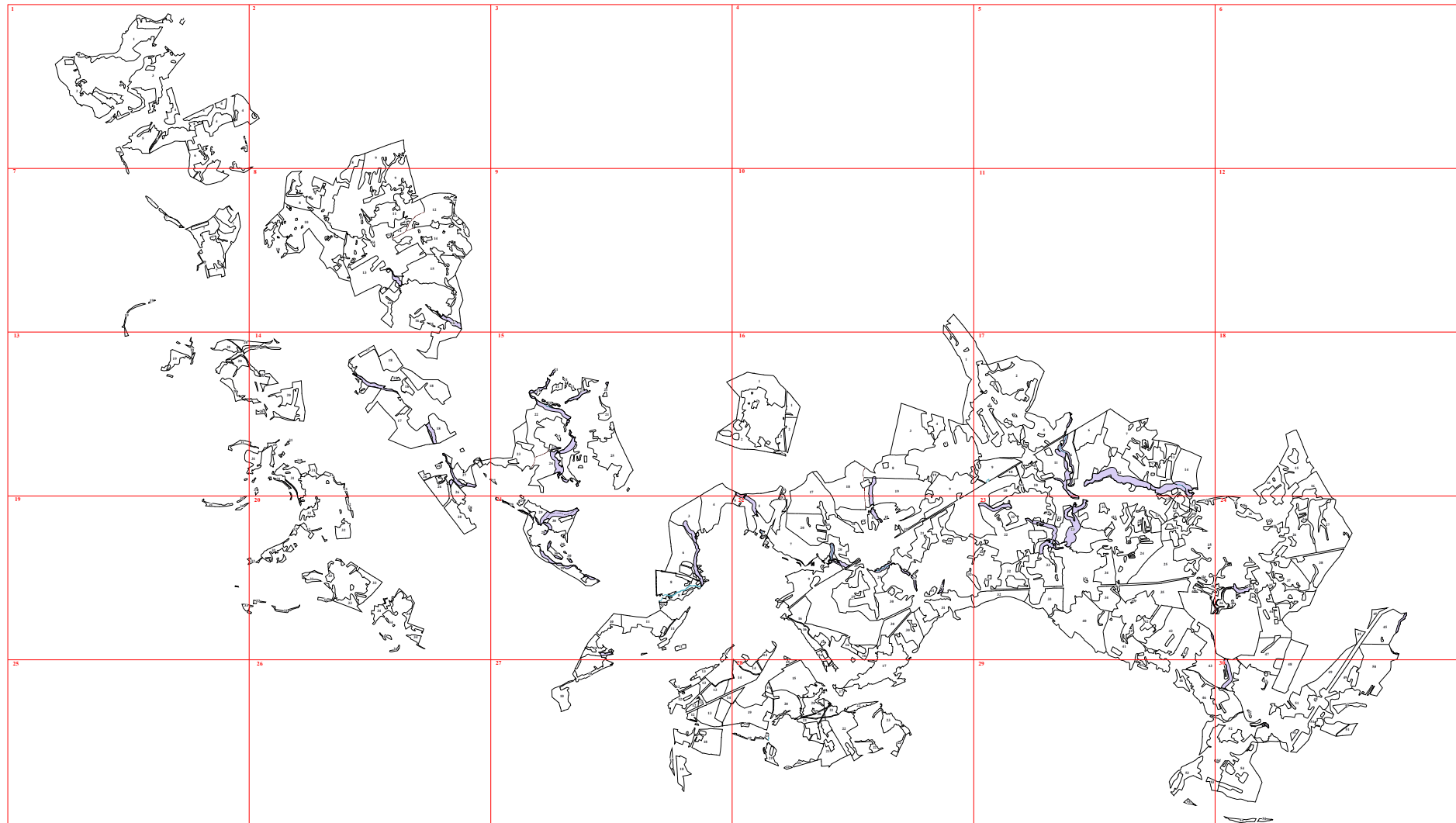
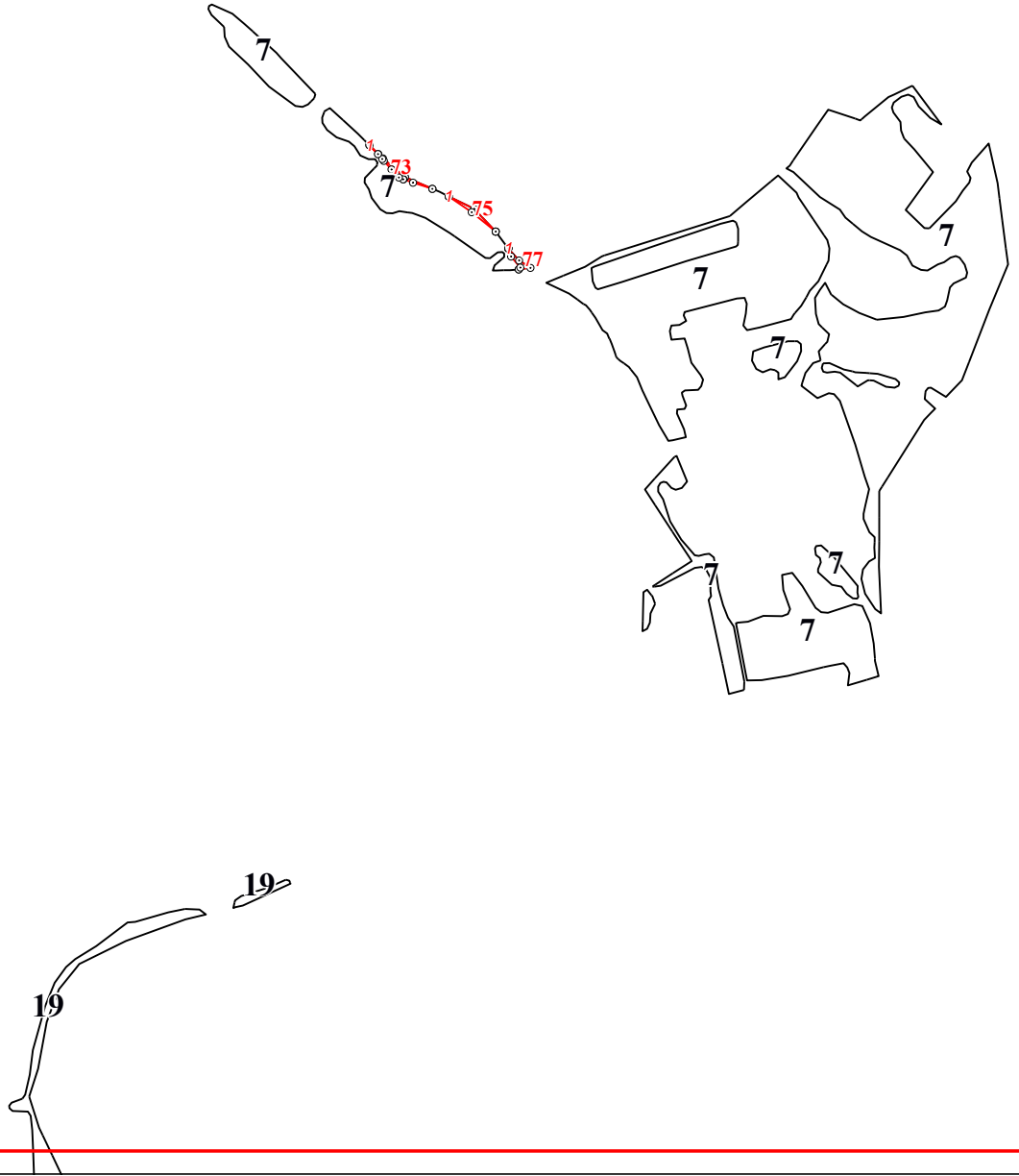


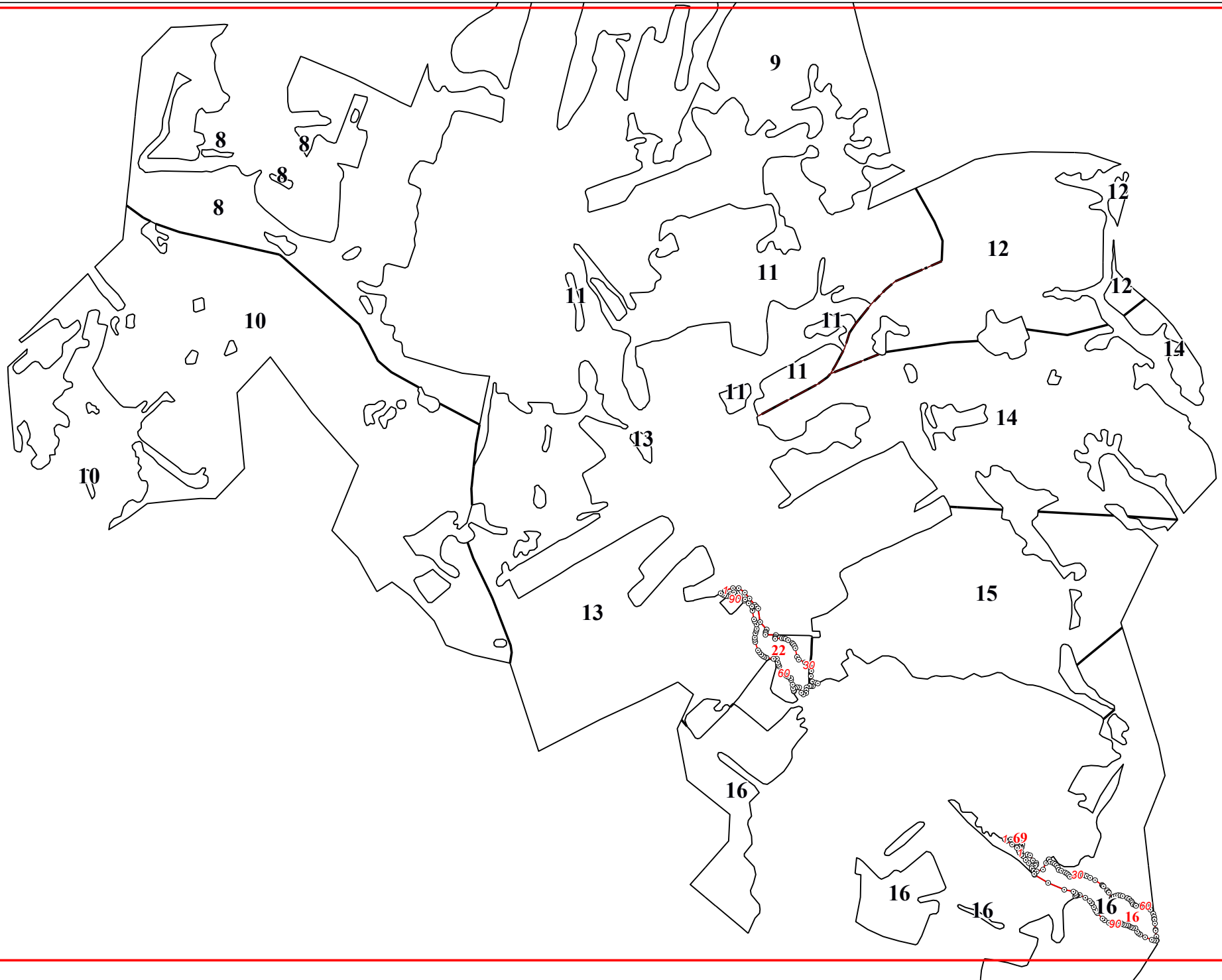
**Графическое описание местоположения границ земель, на которых располагаются леса,
расположенные в водоохранных зонах, на территории Крюковского участкового
лесничества Юхновского лесничества Калужской области**

Приложение № 24 к приказу Рослесхоза
от 28.02.2023 № 269

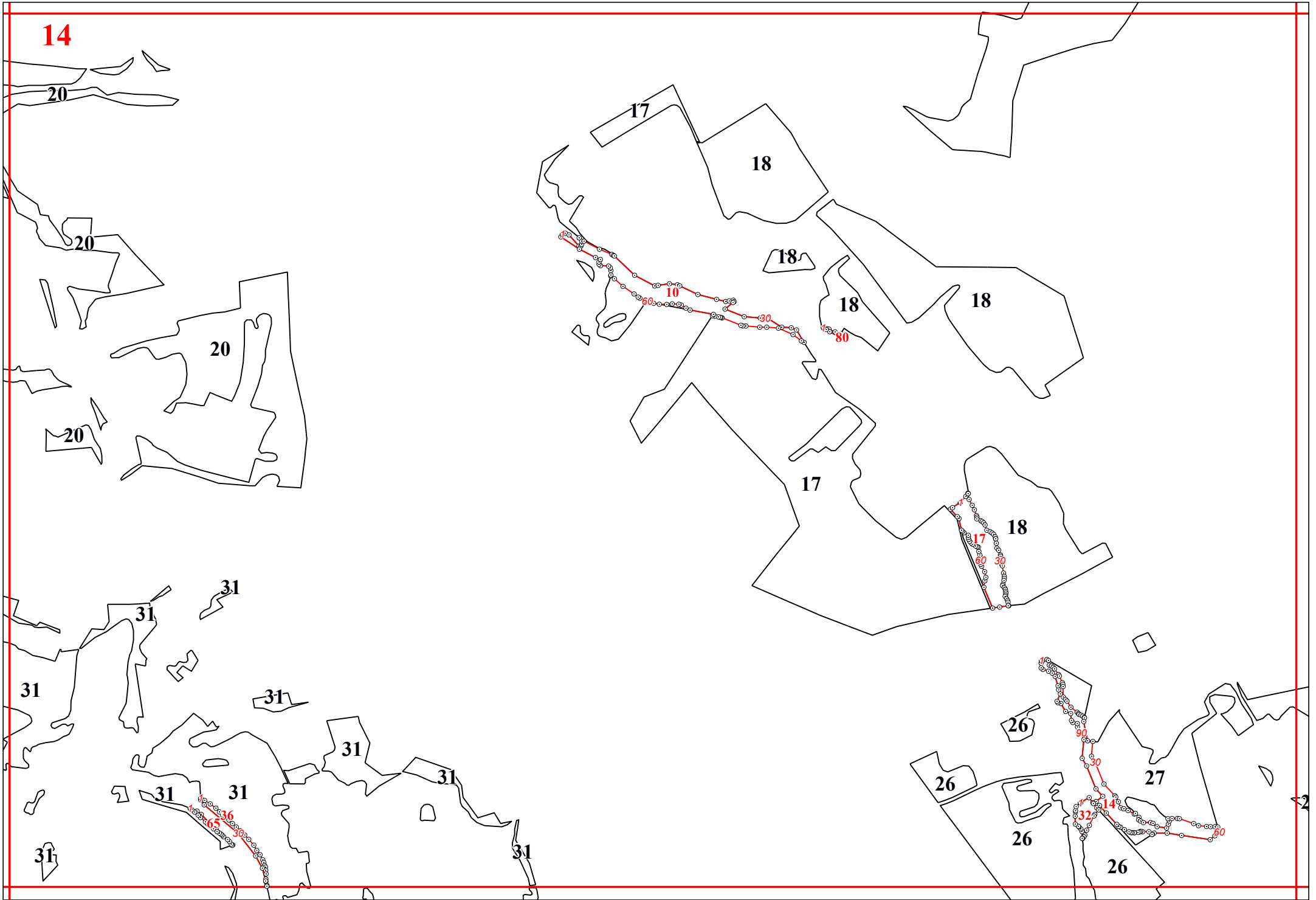


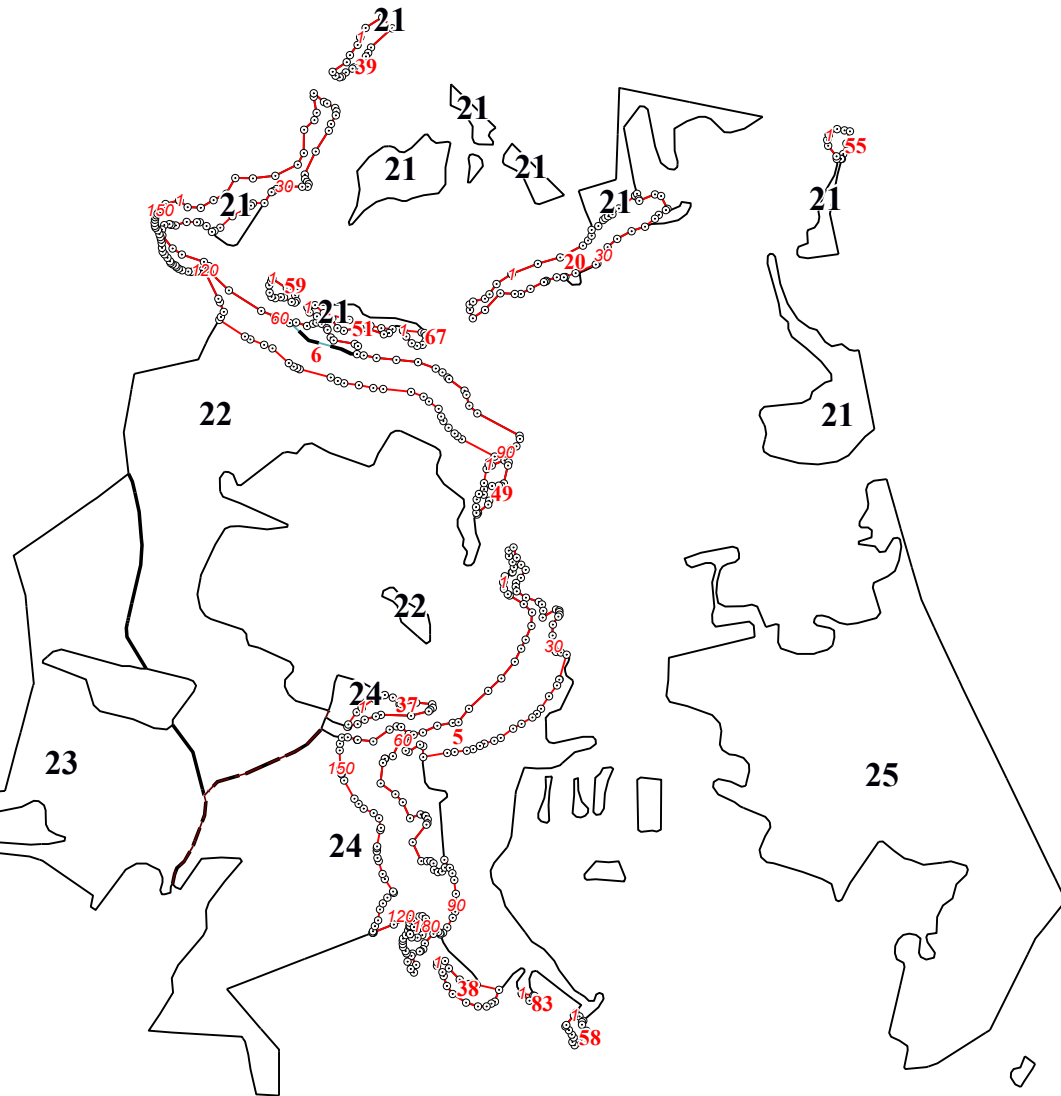
7





14





16

