Приложение № 48 к приказу Рослесхоза
от 27.02.2023 № 198

Графическое описание местоположения границ земель, на которых располагаются леса, расположенные в водоохранных зонах, на территории Салаватского участкового лесничества Стерлитамакского лесничества Республики Башкортостан

Условные обозначения

1 - схема расположения листов границ
- граница участковых лесничеств
- граница листов

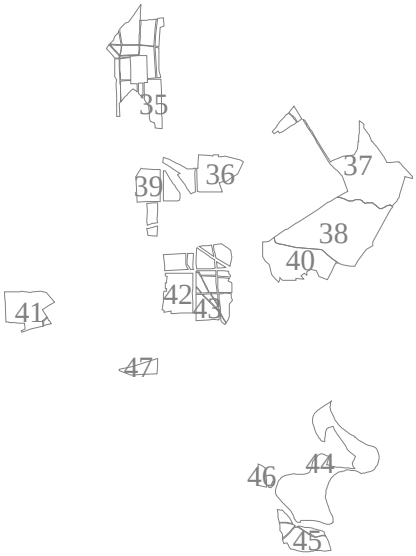

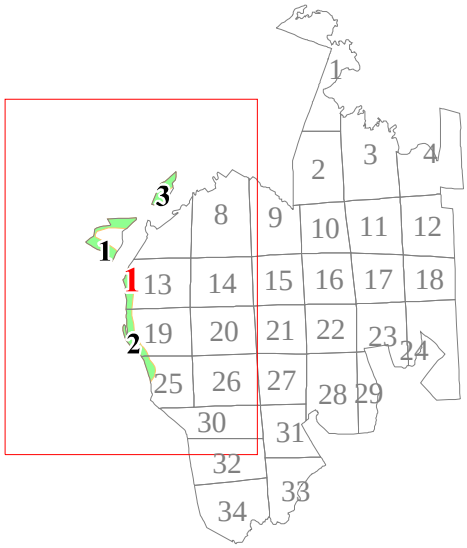

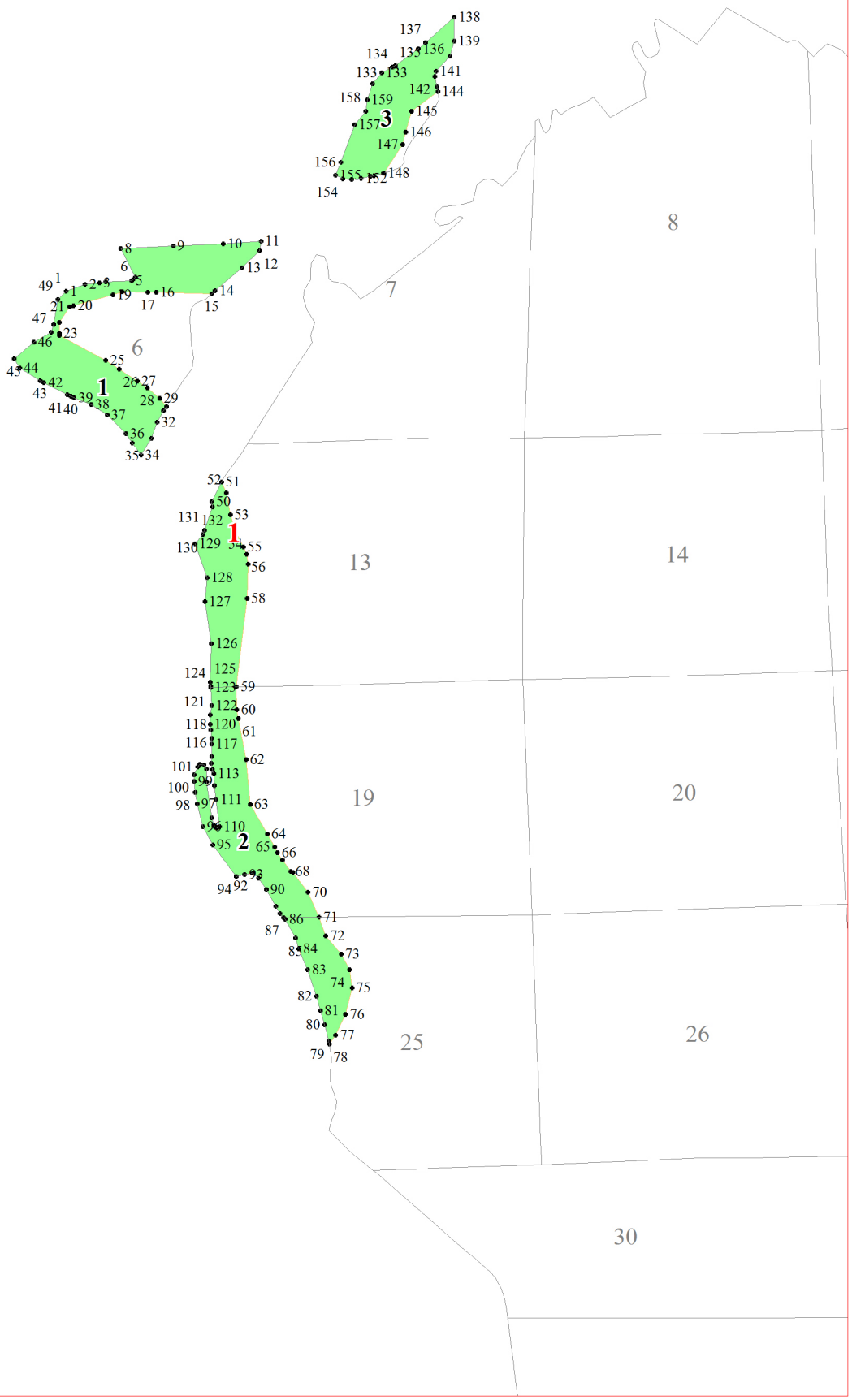
3
1
1
2
6
7
8
13
14
19
20
25
26
30