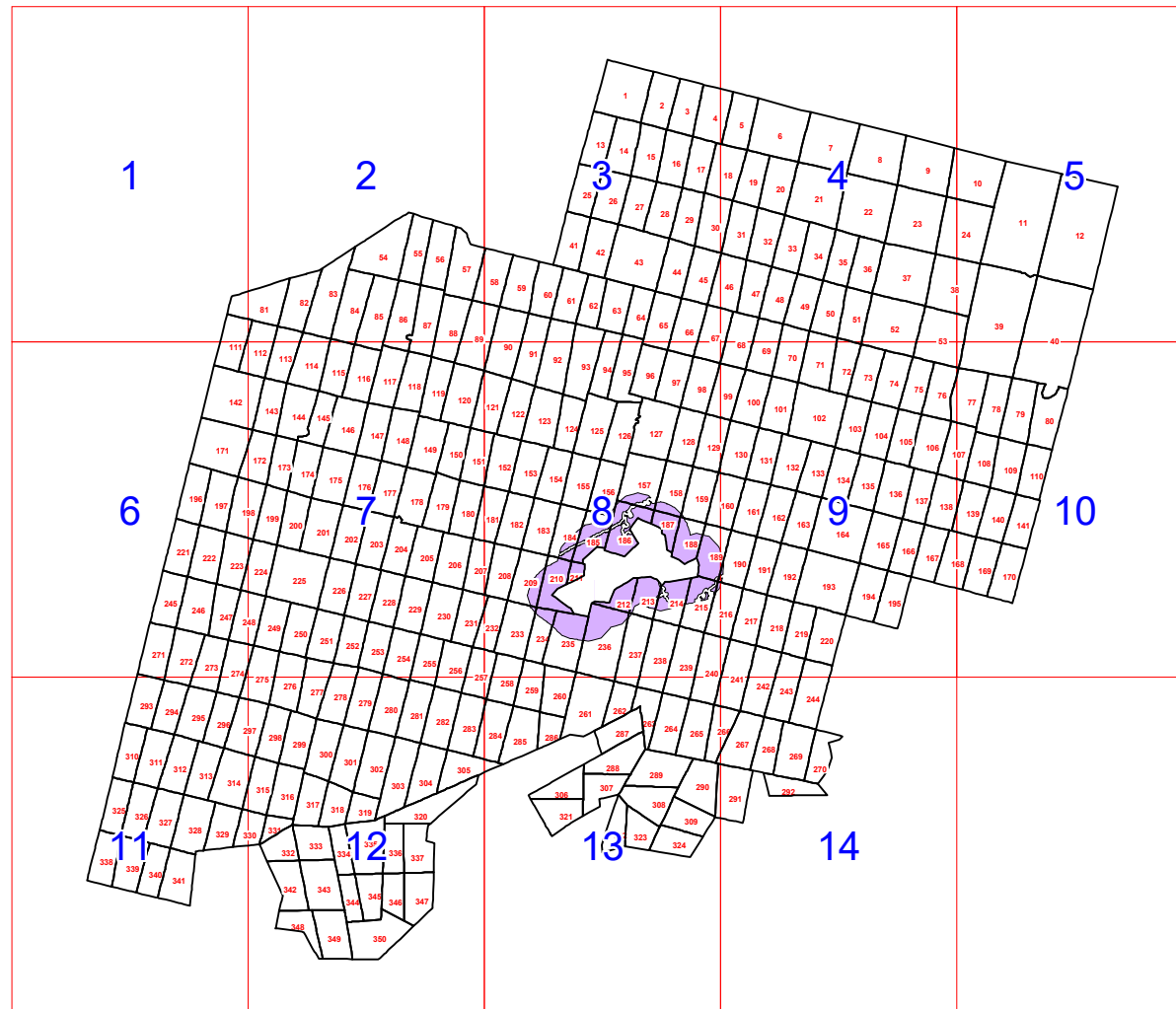

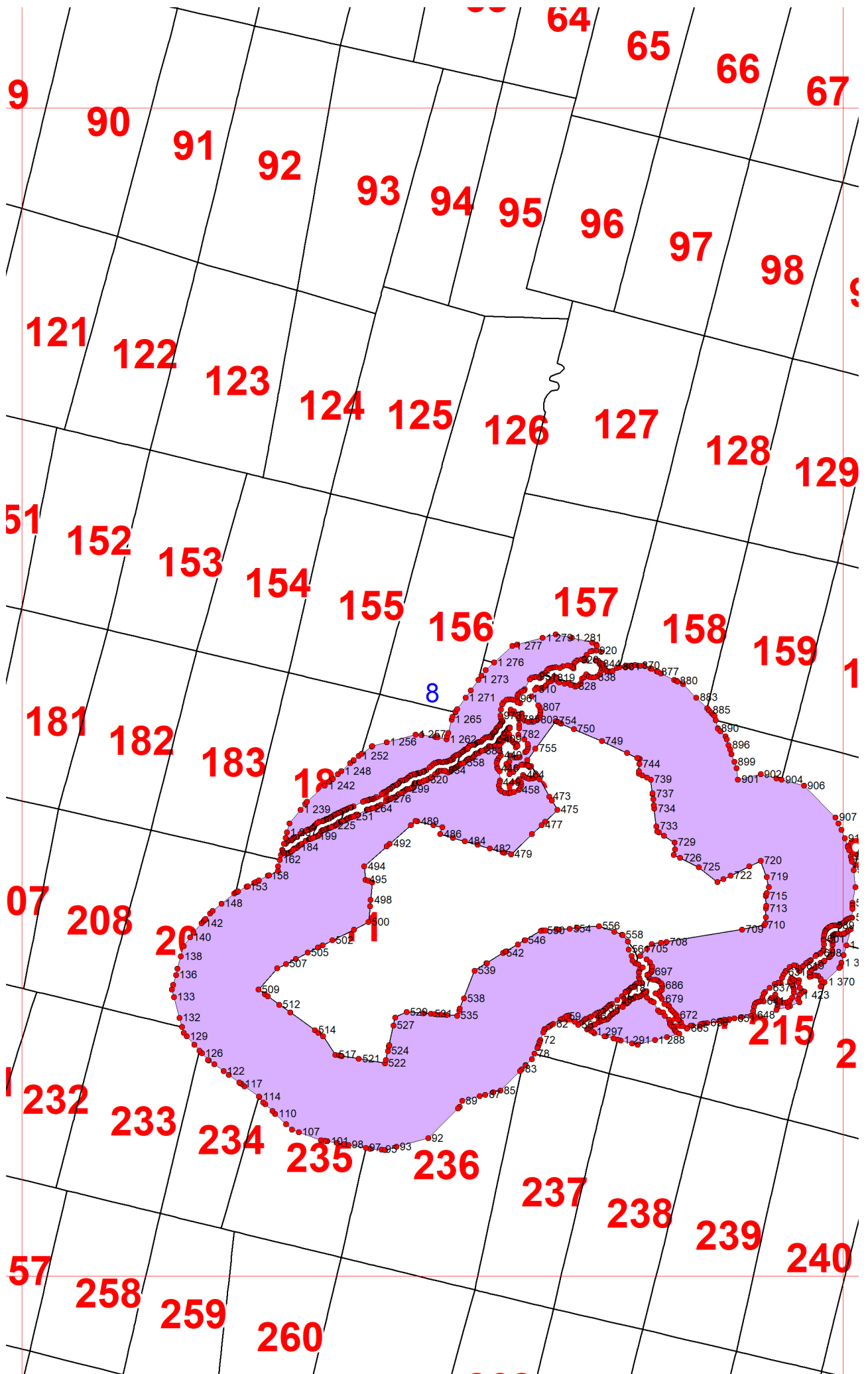


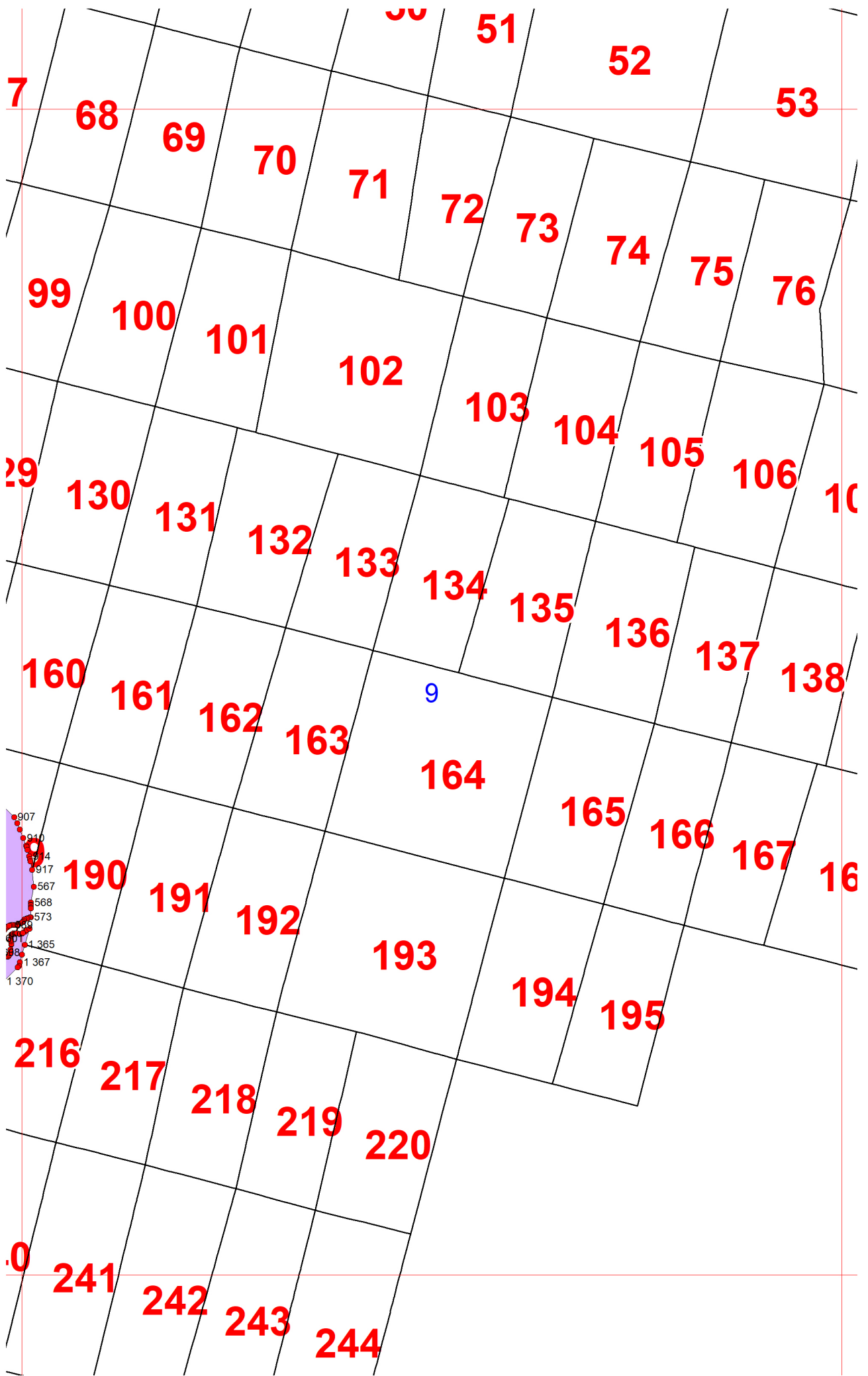
**Графическое описание местоположения границ
земель на которых располагаются особо защитные участки лесов
«участки лес вокруг сельских населенных пунктов и садовых товариществ»,
на территории
Сосновского участкового лесничества Юргинского лесничества
Тюменской области**



Условные обозначения

- границы лесных кварталов
- границы листов
- 10** номер листа
- 98** номер квартала
-  границы особо защитных участков лесов
- 98 номера характерных точек границ объекта





- 907
- 910
- 914
- 917
- 567
- 568
- 573
- 911
- 1365
- 98
- 1367
- 1370