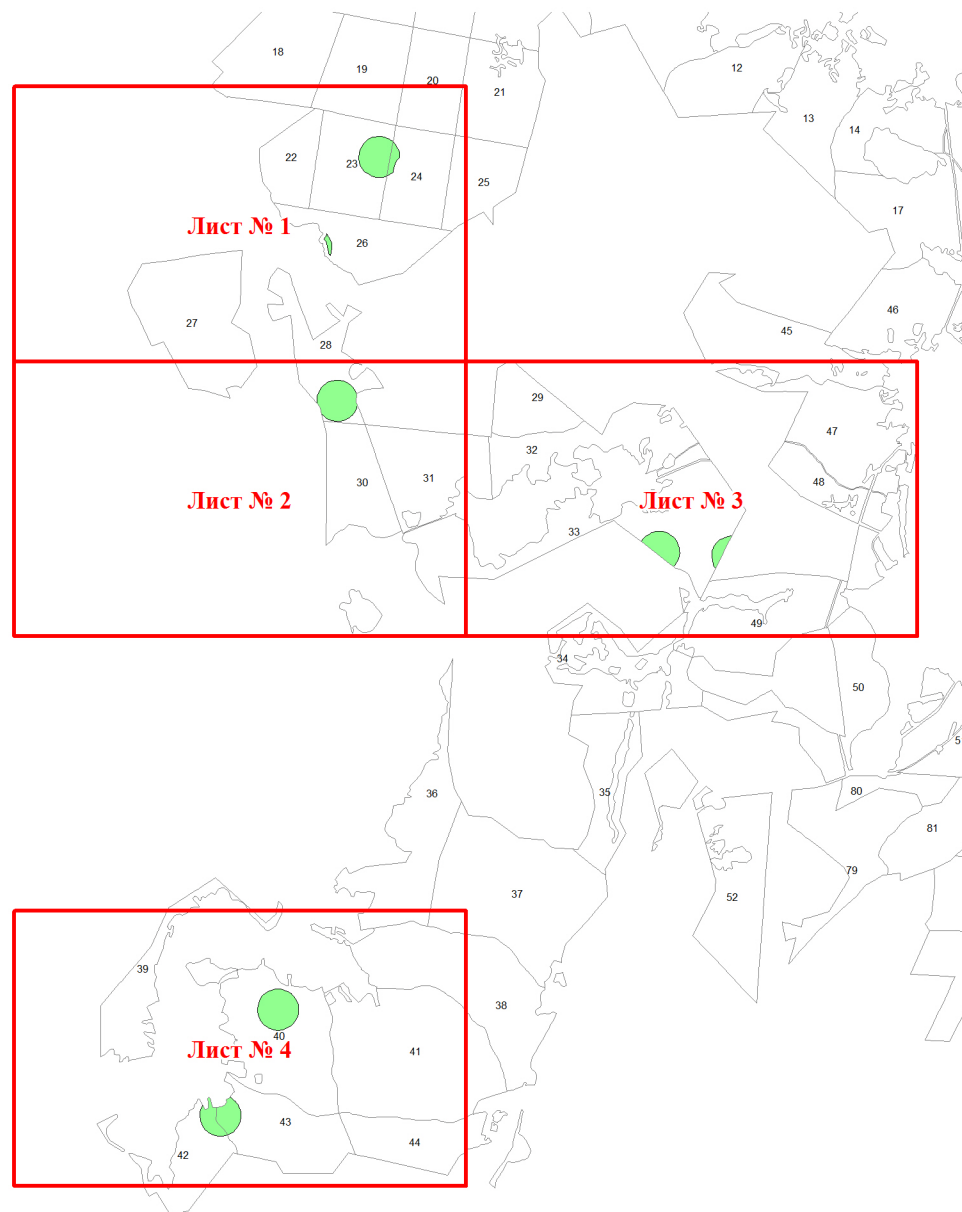


**Графическое описание местоположения границ земель, на которых
располагаются особо защитные участки лесов «участки лесов вокруг
глухариных токов», на территории Кирилловского участкового лесничества
Кирилловского лесничества Вологодской области**

Приложение № 95 к приказу Рослесхоза
от 28.02.2023 № 343



Используемые условные знаки и обозначения:


- 25 Границы и номера лесных кварталов
- 7 Номера участков
- 10 • Номера характерных точек границ объекта
- Лист № 1 Границы и номера листов
- Границы особо защитных участков лесов



Лист № 1

ЛИСТ № 2

ЛИСТ № 1

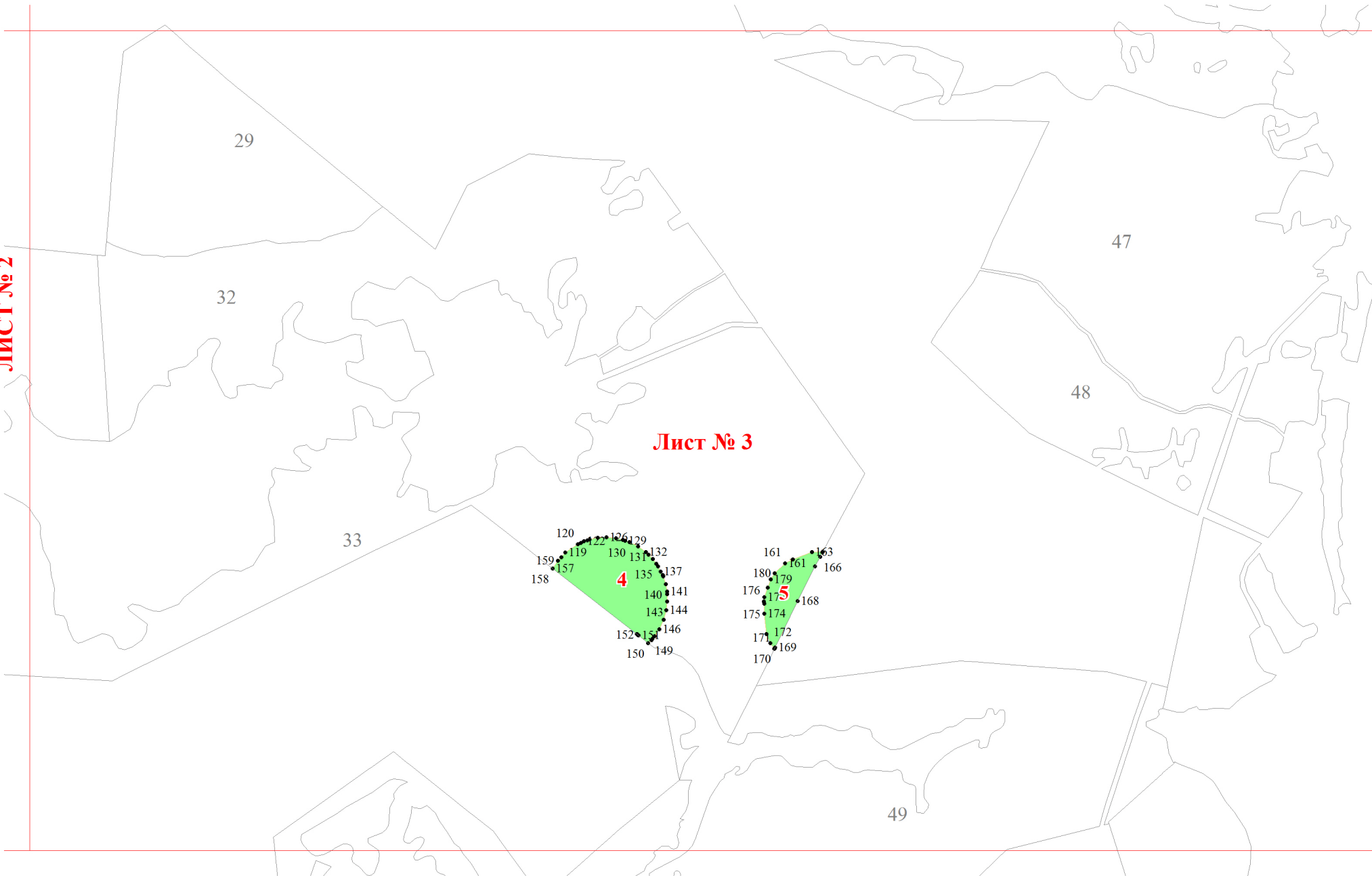


ЛИСТ № 3

Лист № 2

30

31

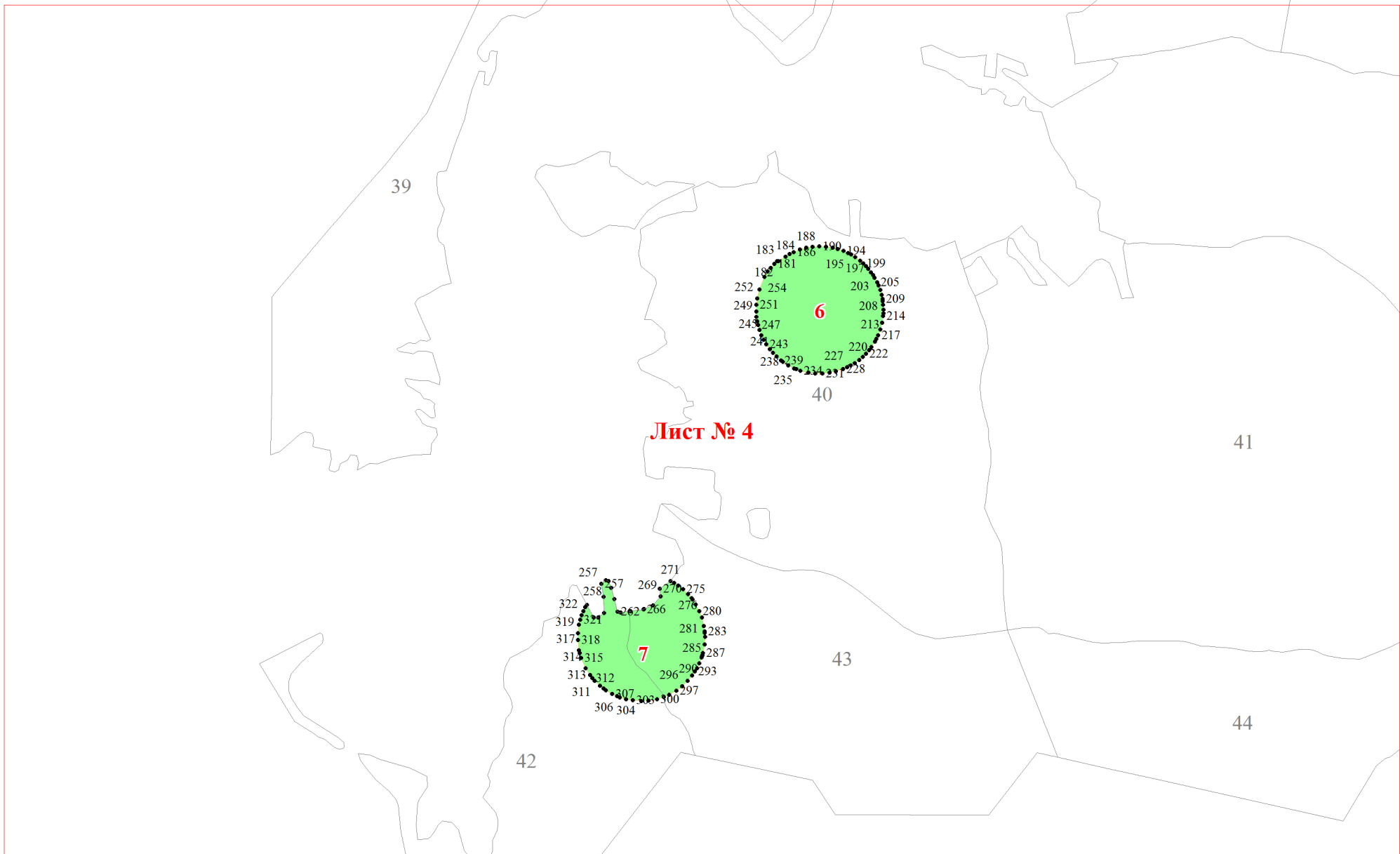


Лист № 3

4

5

49



Лист № 4