Приложение № 64 к приказу Рослесхоза
от 27.02.2023 № 198

Графическое описание местоположения границ земель, на которых располагаются леса, выполняющие функции защиты природных и иных объектов (леса, расположенные в защитных полосах лесов), на территории Толбазинского участкового лесничества Стерлитамакского лесничества Республики Башкортостан

Условные обозначения

1 - схема расположения листов границ
- граница участковых лесничеств
- граница листов

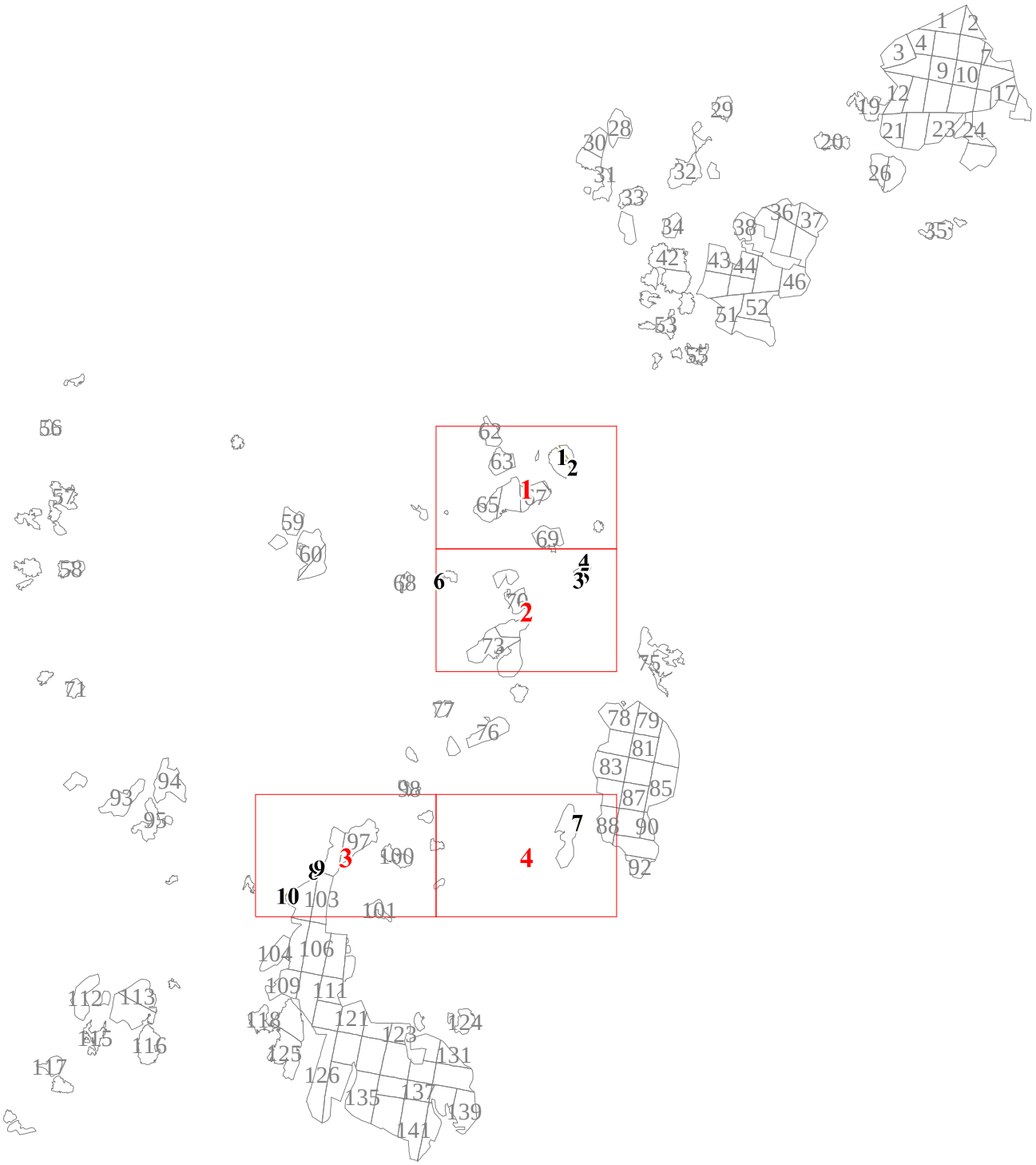

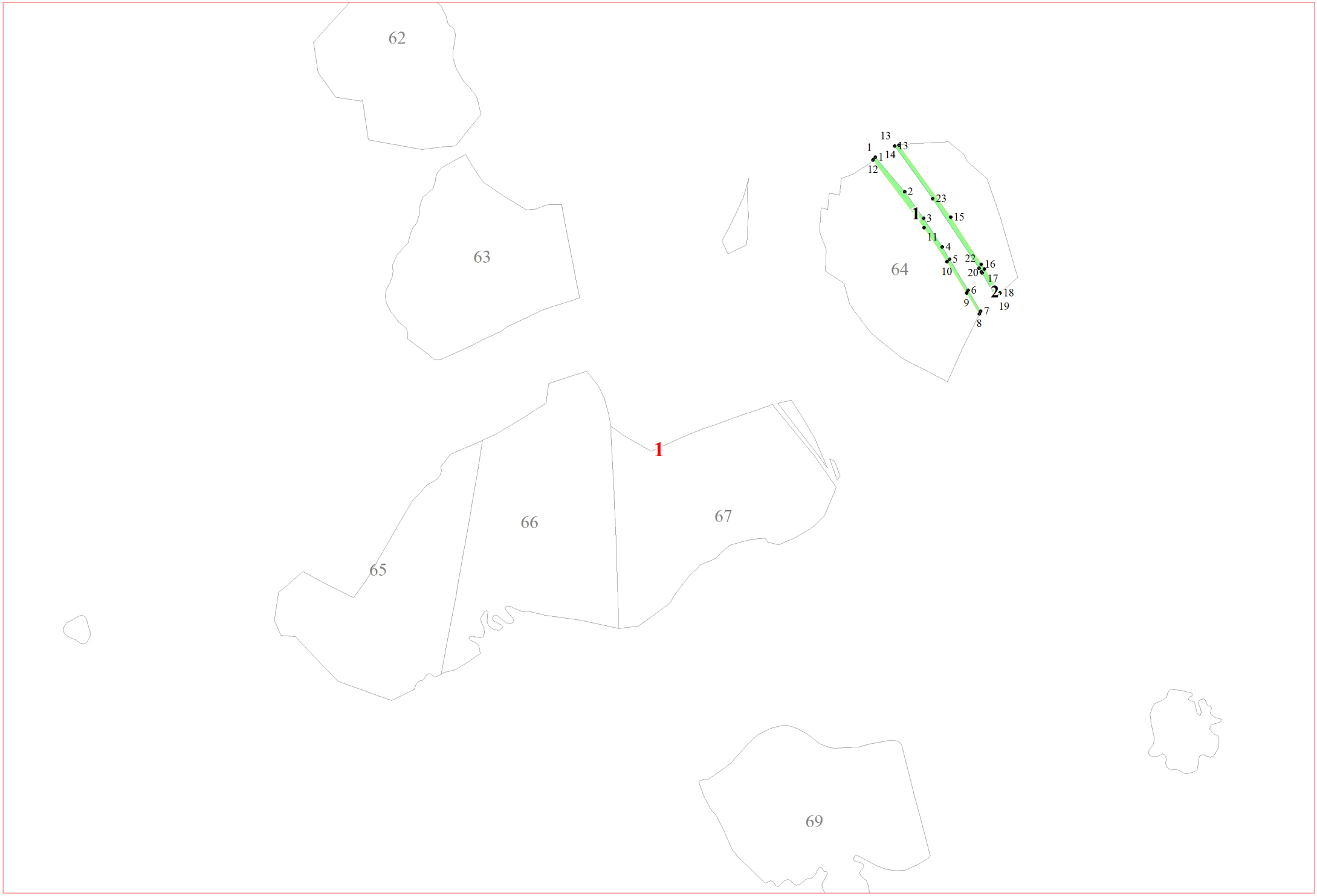
62
63
64
65
66
67
69
1
2
1
2
3
4
5
6
7
8
9
10
11
12
13
14
15
16
17
18
19
20
22
23

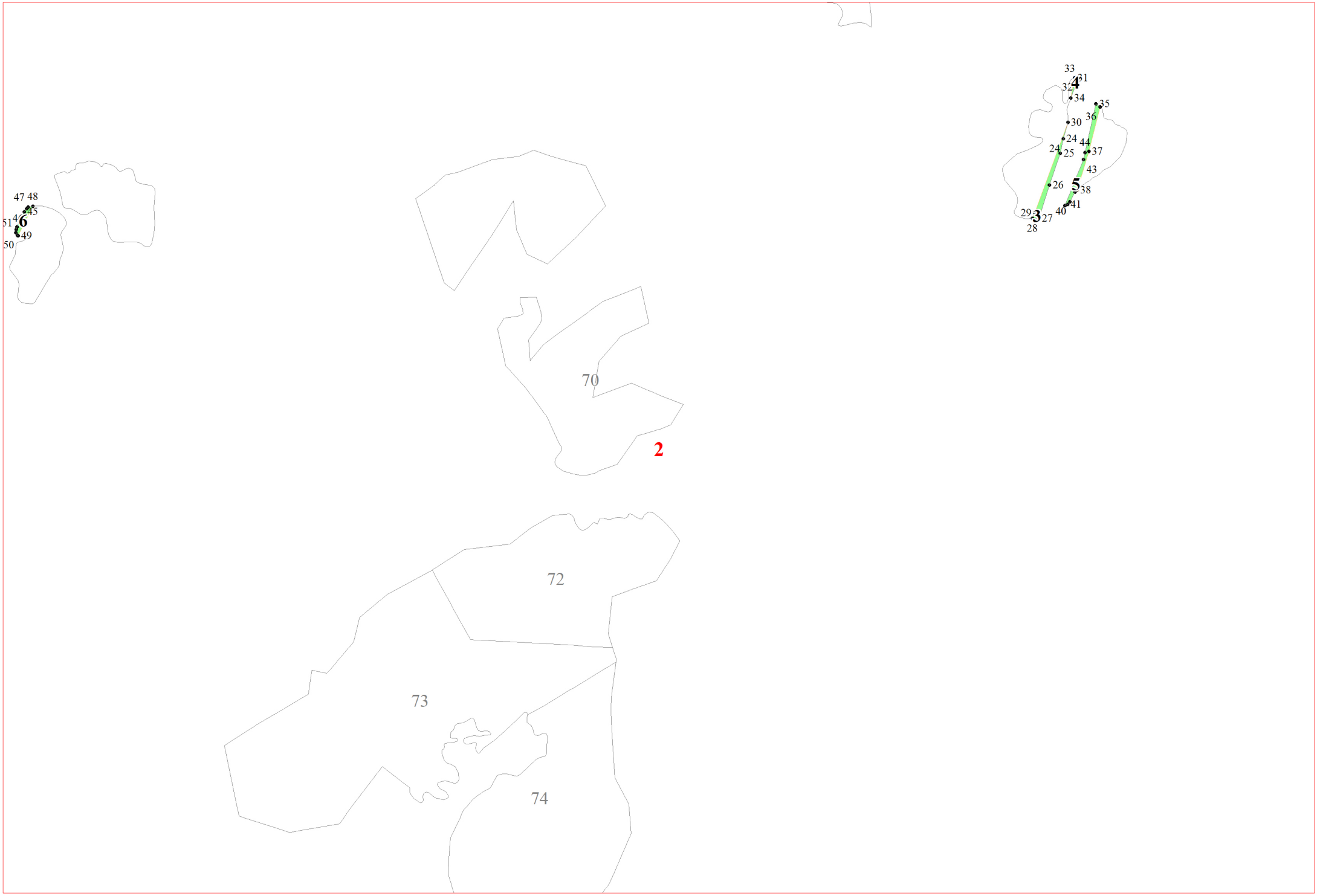
33
31
32
4
34
35
36
30
24
44
37
24
25
43
26
5
38
41
40
29
3
27
28
47 48
45
46
51
6
49
50
70
2
72
73
74

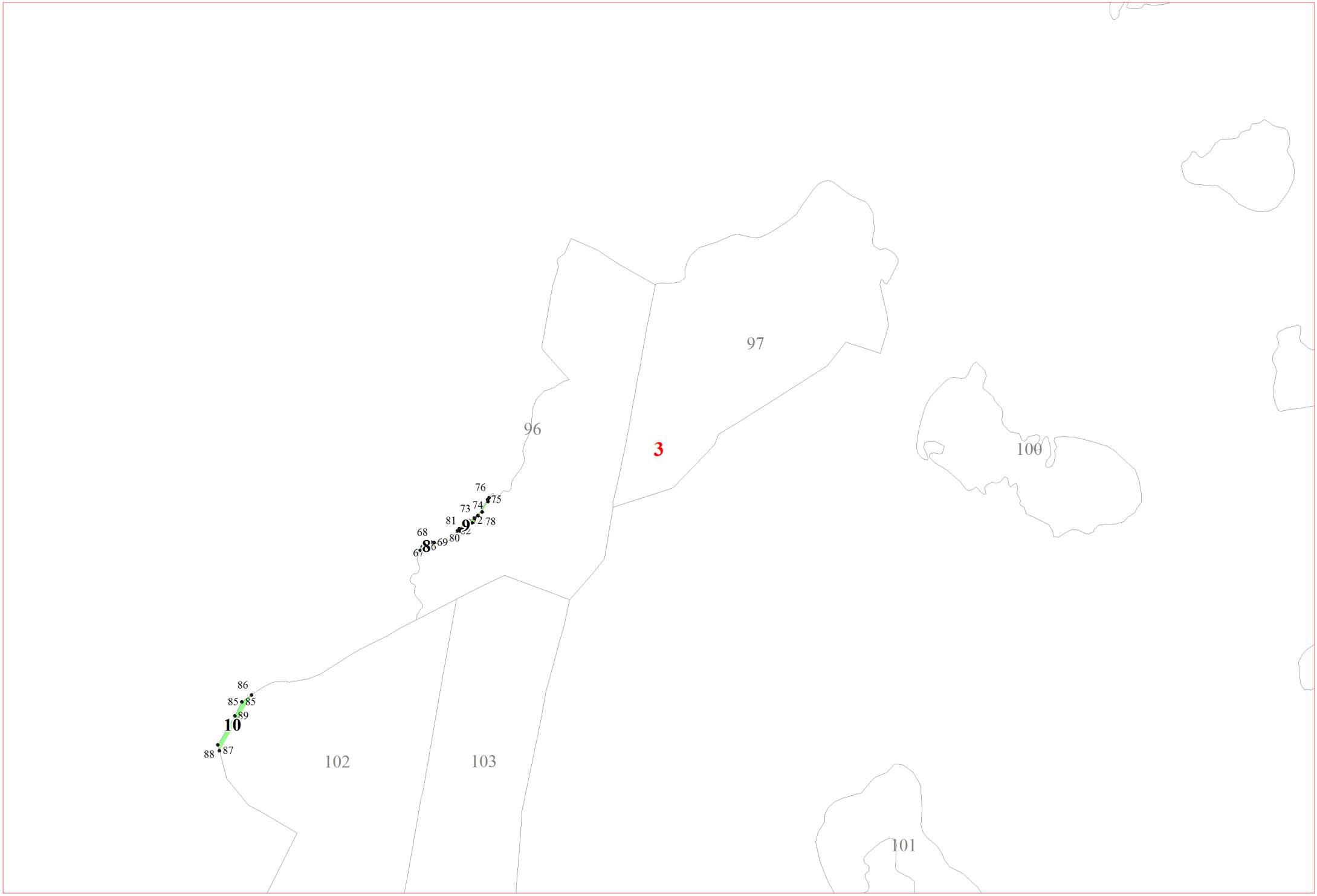
97
96
3
100
76
75
73
74
81
9
72
78
68
8
69
80
67
86
85
85
89
10
88
87
102
103
101

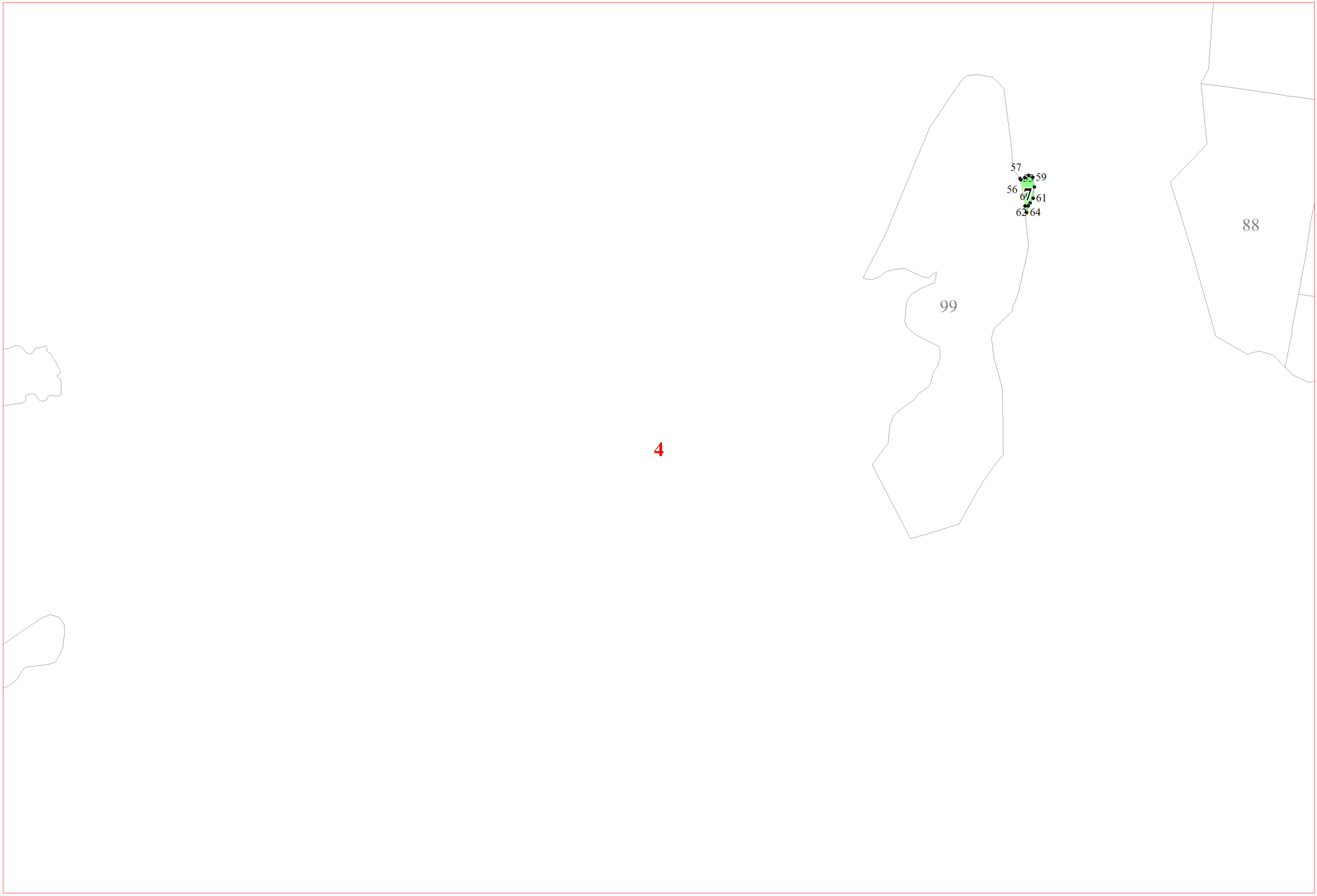
57
59
56
7
61
62
64
88
99
4