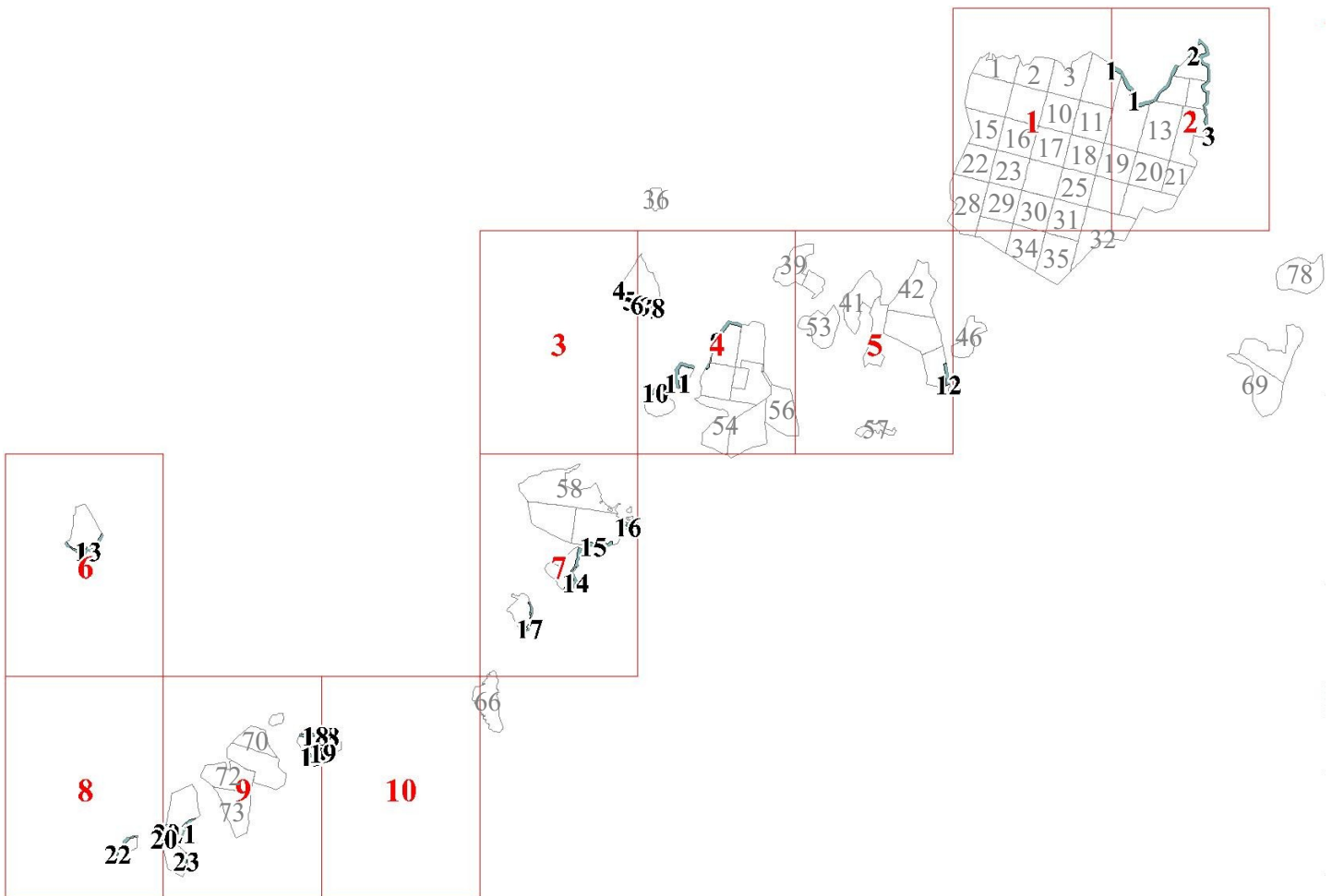
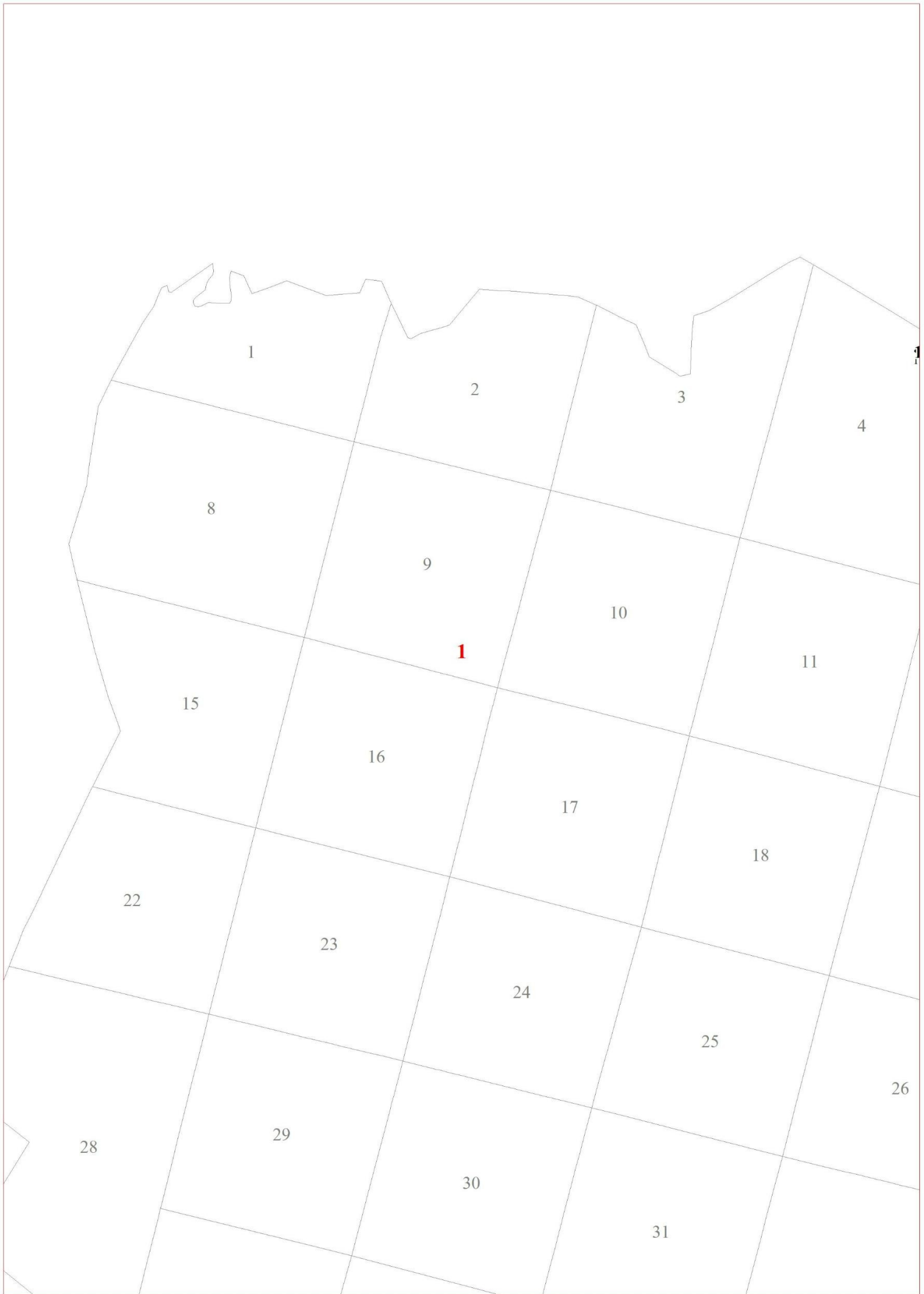


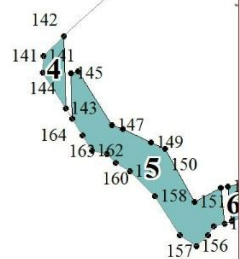
**Графическое описание местоположения границ земель, на которых
располагаются особо защитные участки лесов «опушки лесов, граничащие с
безлесными пространствами», на территории Куганакского участкового лесничества
Стерлитамакского лесничества Республики Башкортостан**

Условные обозначения

- 1** - схема расположения листов границ
- - граница участковых лесничеств
- - граница листов

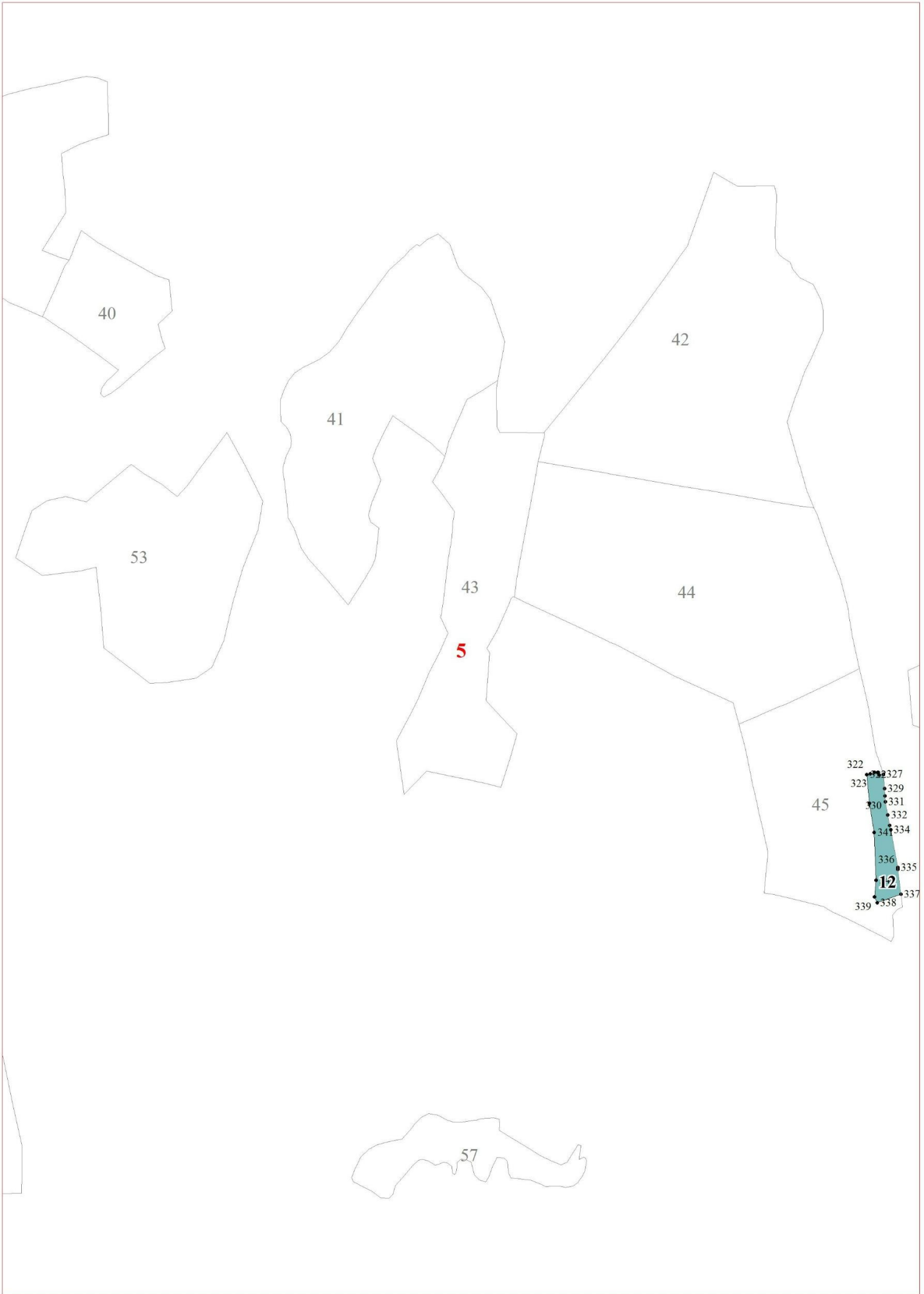


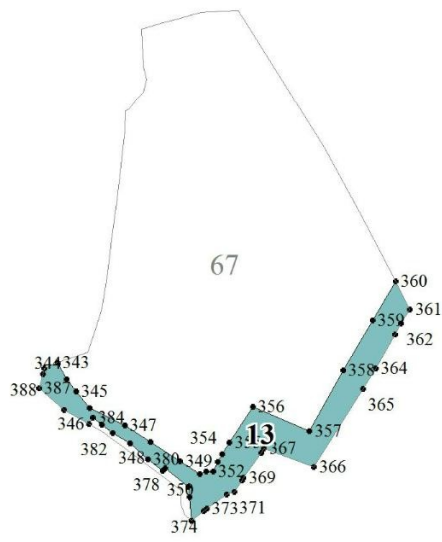




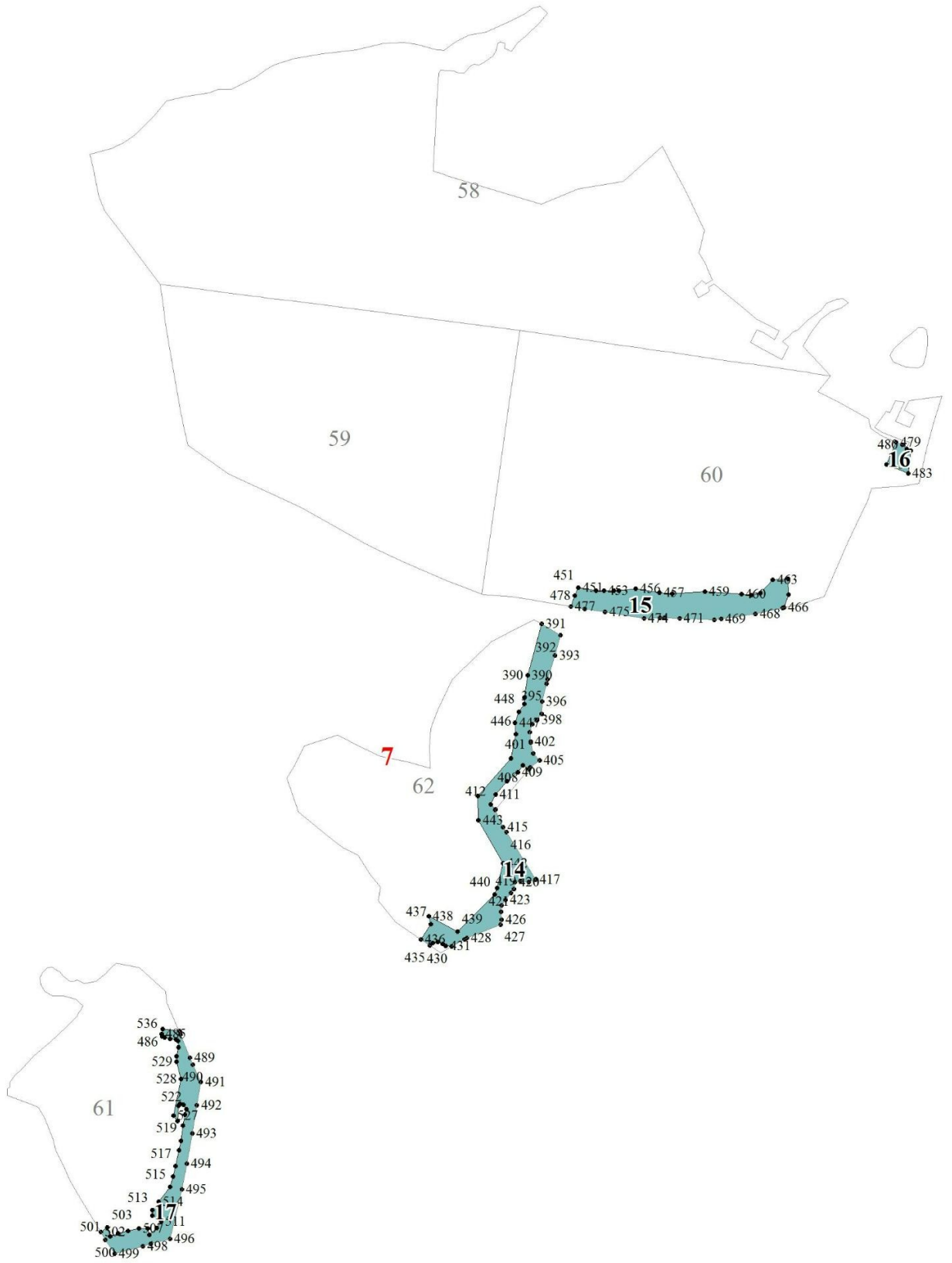
3



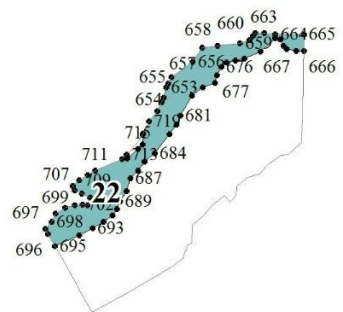




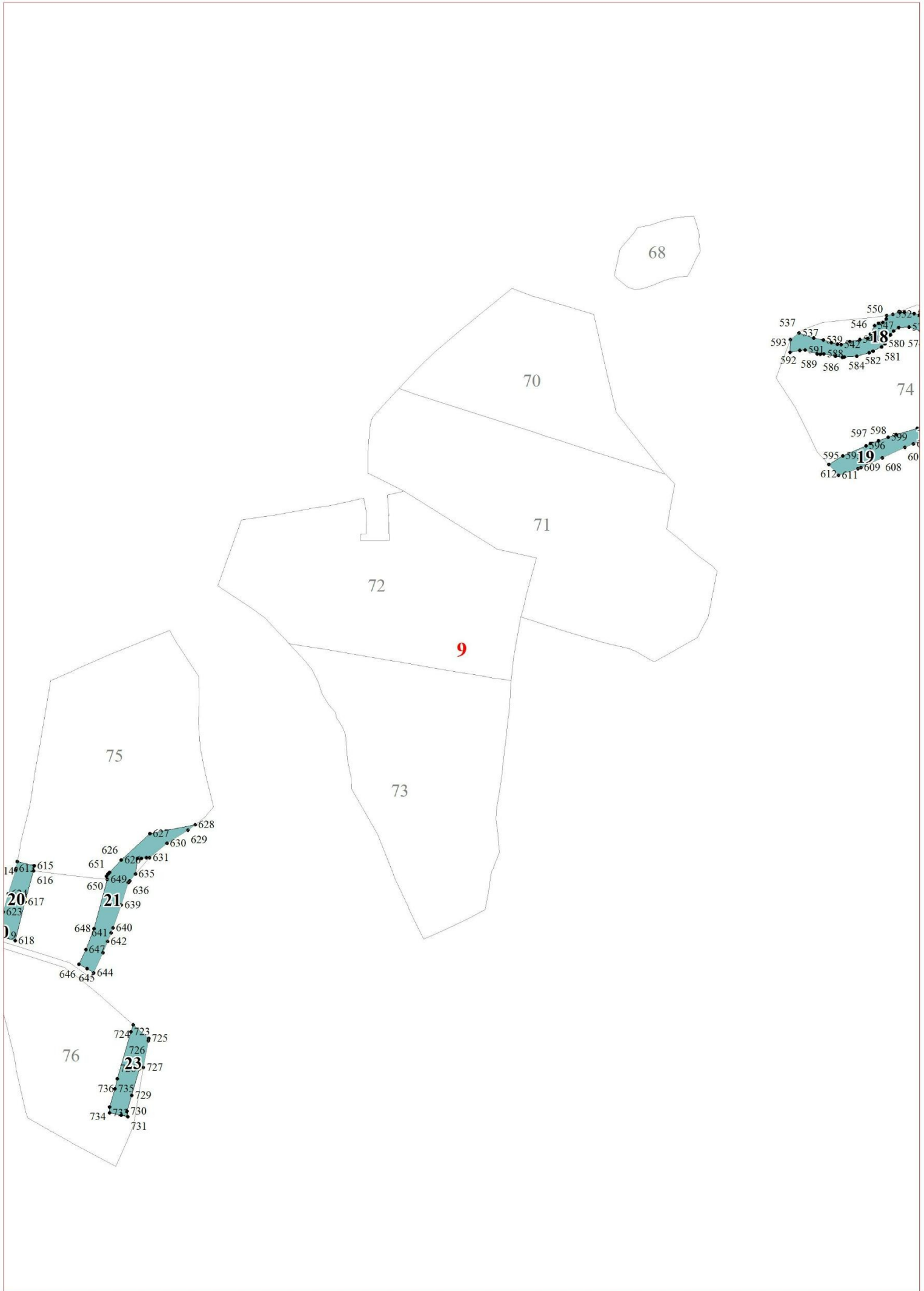
6

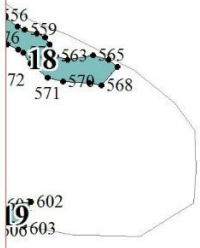


8



9





10