

**Графическое описание местоположения
границ земель, на которых располагаются**

особо защитные участки лесов

«полосы лесов по берегам рек

или иных водных объектов, заселенных бобрами»,

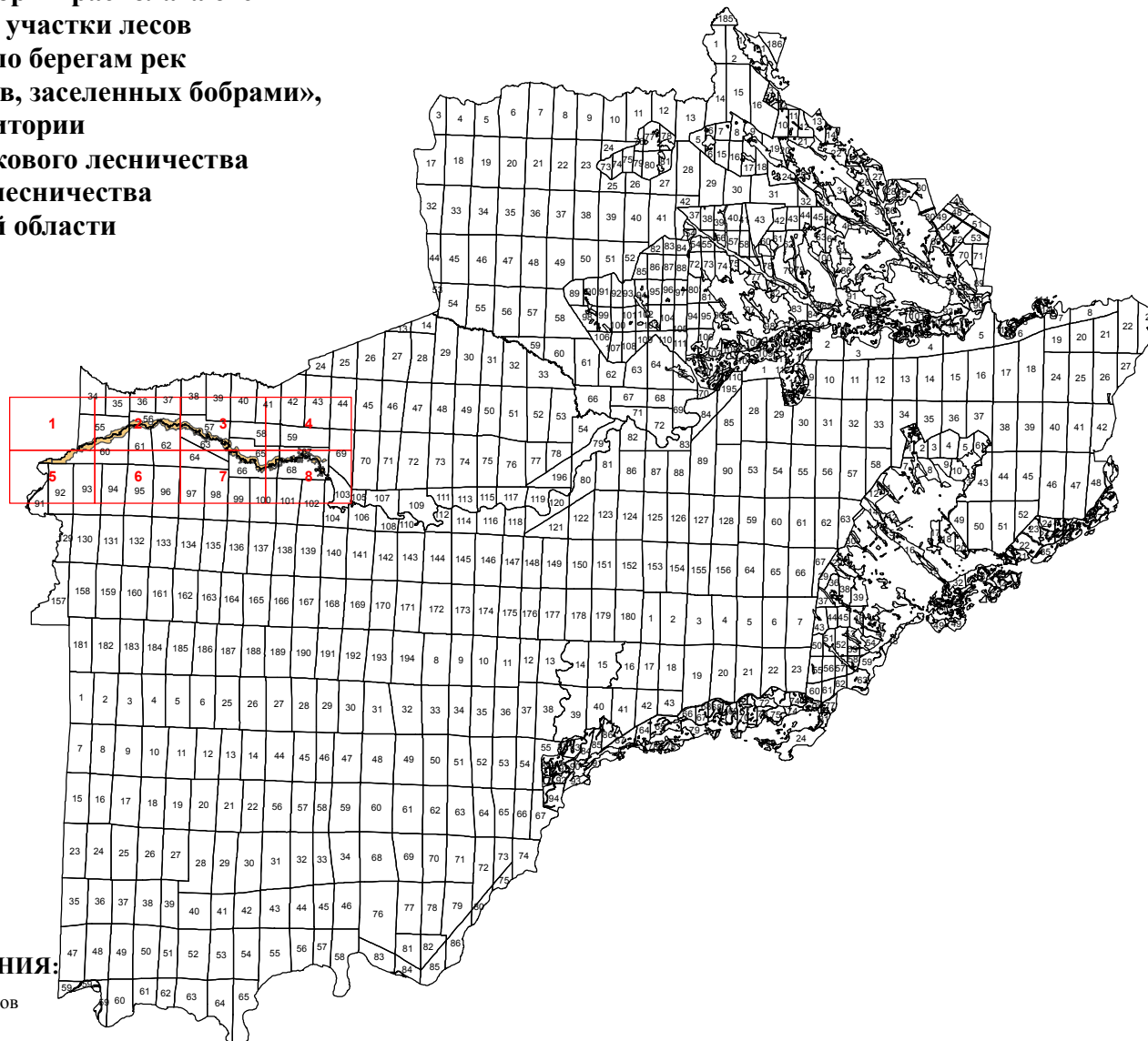
на территории

Зулумайского участкового лесничества

Зиминского лесничества


Иркутской области


Приложение № 31 к приказу Рослесхоза
от 28.02.2023 № 311




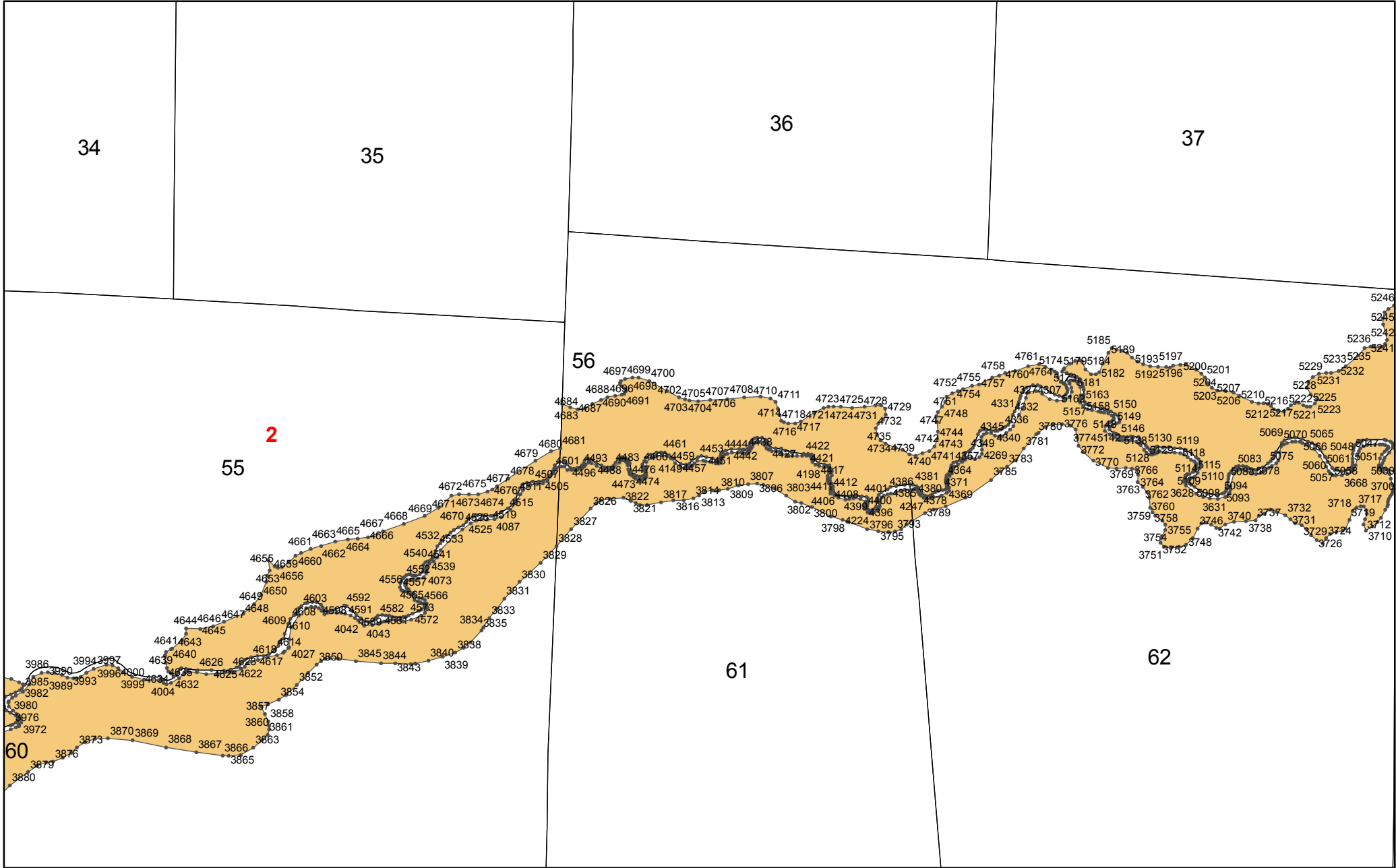
УСЛОВНЫЕ ОБОЗНАЧЕНИЯ:

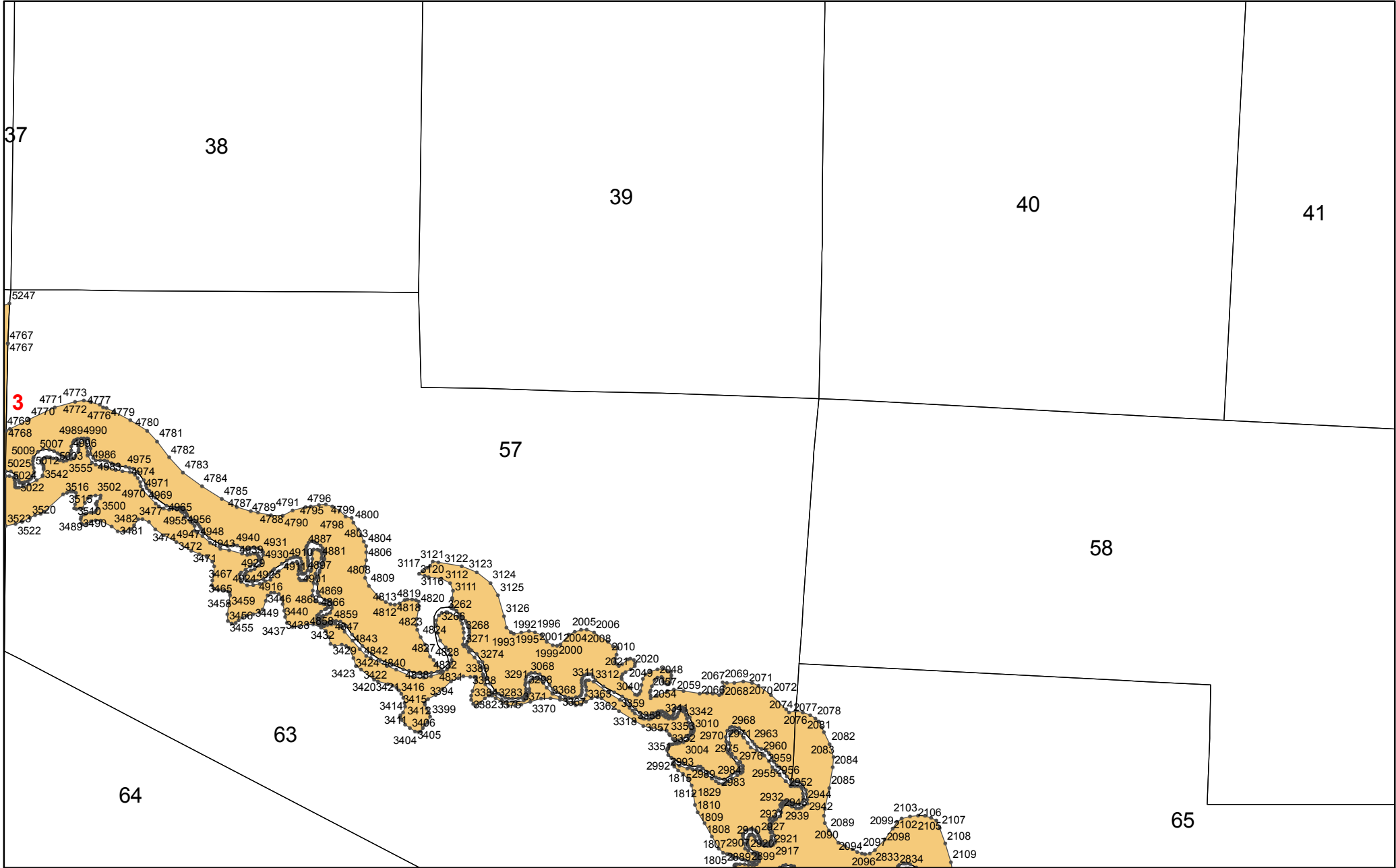
1 схема расположения листов

 границы листов

 полосы лесов по берегам рек или иных водных объектов, заселенных бобрами







37

38

39

40

41

5247

4767
4767

3

4771 4773 4777
4770 4772 4776 4779
4768 4989 4990
5009 5007 4996
5025 5012 5003 4986 4975
5022 3542 3555 4974
5022 3516 3502 4971
3523 3520 3515 3500 4970 4969
3522 3489 3490 3482 3477 4955 4956
3481 3474 4947 4948 4940 4931 4887 4803 4804
3473 3472 4943 4939 4930 4911 4881 4806 3121 3122 3123
3467 4929 4928 4911 4897 4808 3117 3120 3112 3124
3465 4924 4925 4901 4809 3116 3111 3125
3458 3459 3446 4866 4866 4813 4819 4820 4262 3126
3456 3449 3440 4859 4812 4818 3268 3268 1992 1996 2005 2006
3455 3437 3438 4858 4847 4823 4824 3271 1993 1995 2001 2004 2008 2010
3429 4842 4827 4828 3274 1999 2000 2021 2020
3424 4840 4832 3389 3068 2027 2048
3423 3422 4838 4834 3388 3291 2298 3311 3312 2049 2048
3420 3421 3416 3394 3384 3283 3374 3368 3365 3040 2057 2059 2068 2068 2070 2072
3414 3412 3399 3370 3367 3362 3359 2067 2069 2071
3411 3406 3318 3356 3357 3356 3010 2968 2074 2077 2078
3404 3405 3352 2970 2971 2963 2076 2081 2082
335 3004 2975 2976 2959 2083 2082
2992 2993 2984 2955 2956 2084 2084
1816 2983 2952 2085 2085
1812 1829 2932 2944 2085
1810 2937 2939 2942 2944 2082
1809 2910 2921 2090 2089 2099 2102 2105 2107
1808 2927 2090 2094 2097 2098 2108
1807 2907 2920 2921 2090 2094 2097 2098 2108
1805 2889 2899 2096 2833 2834 2109

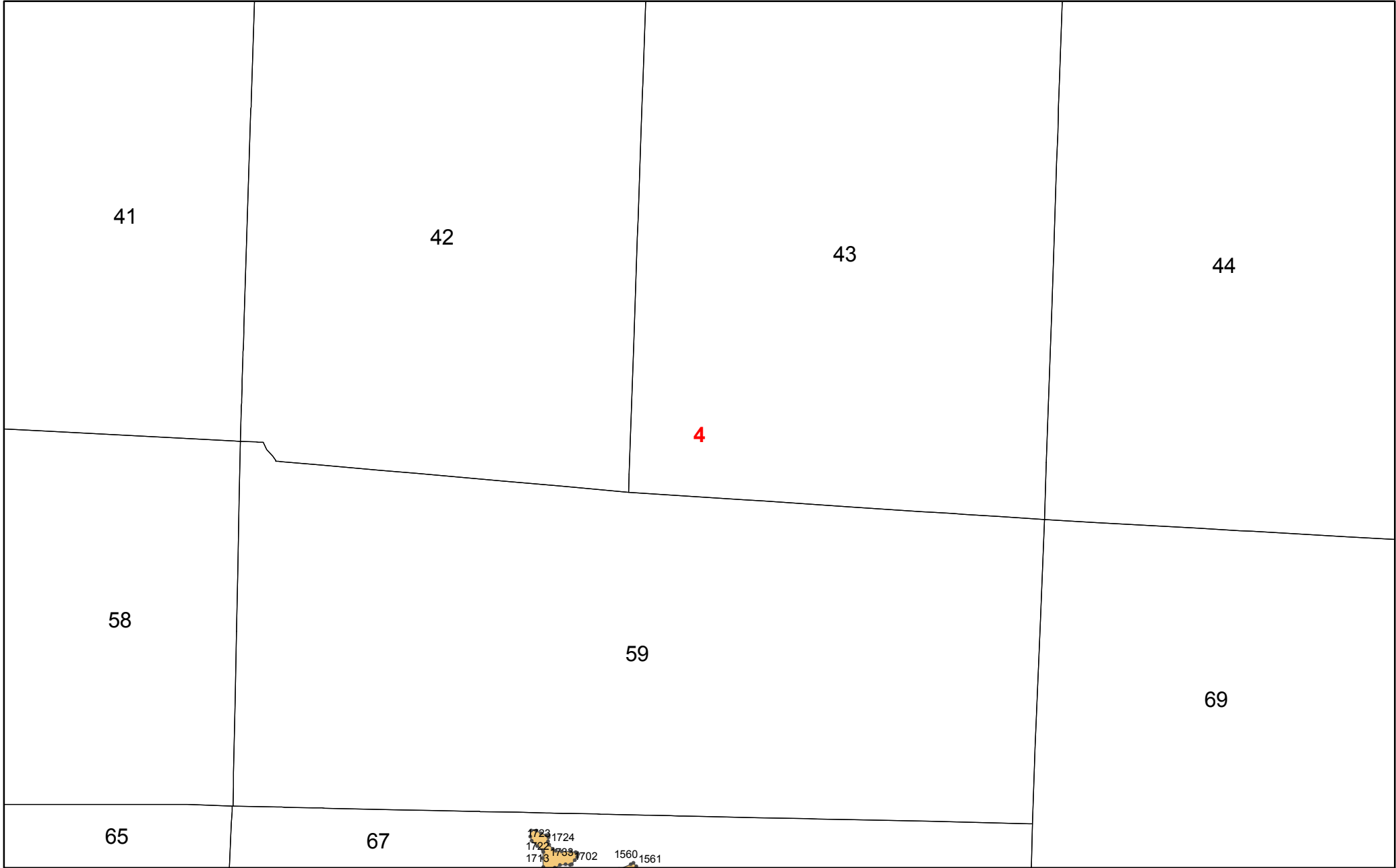
57

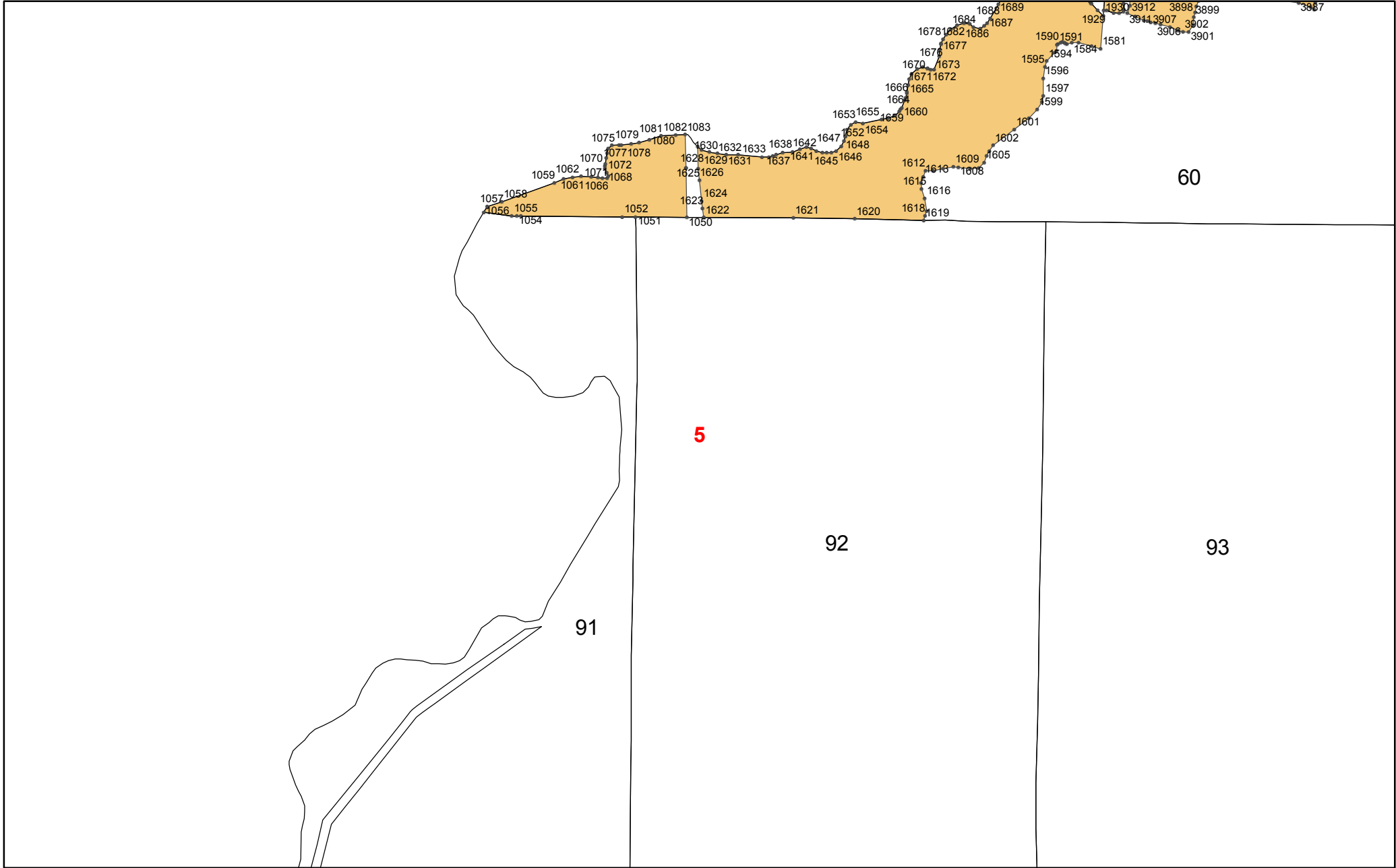
58

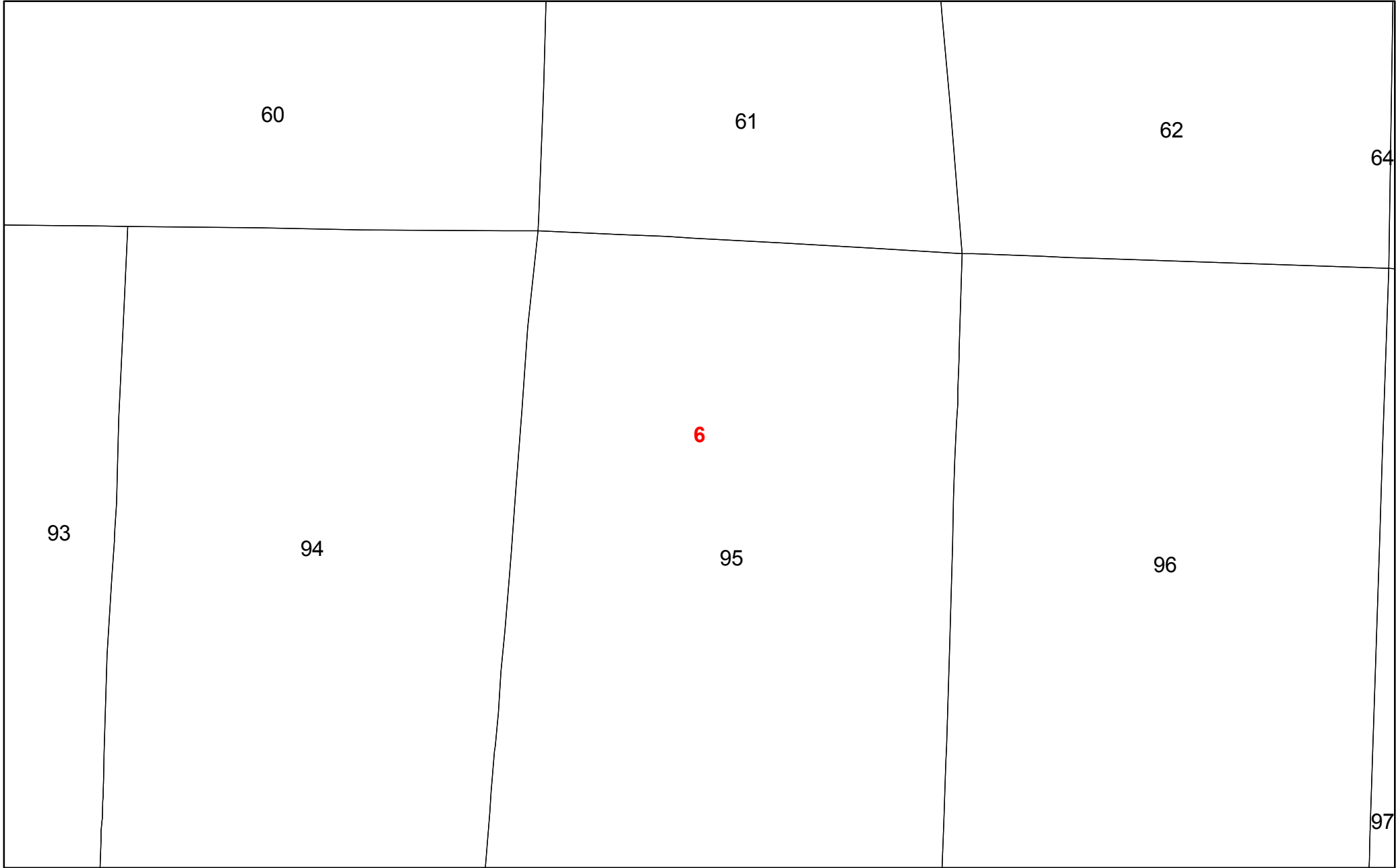
63

64

65







60

61

62

64

6

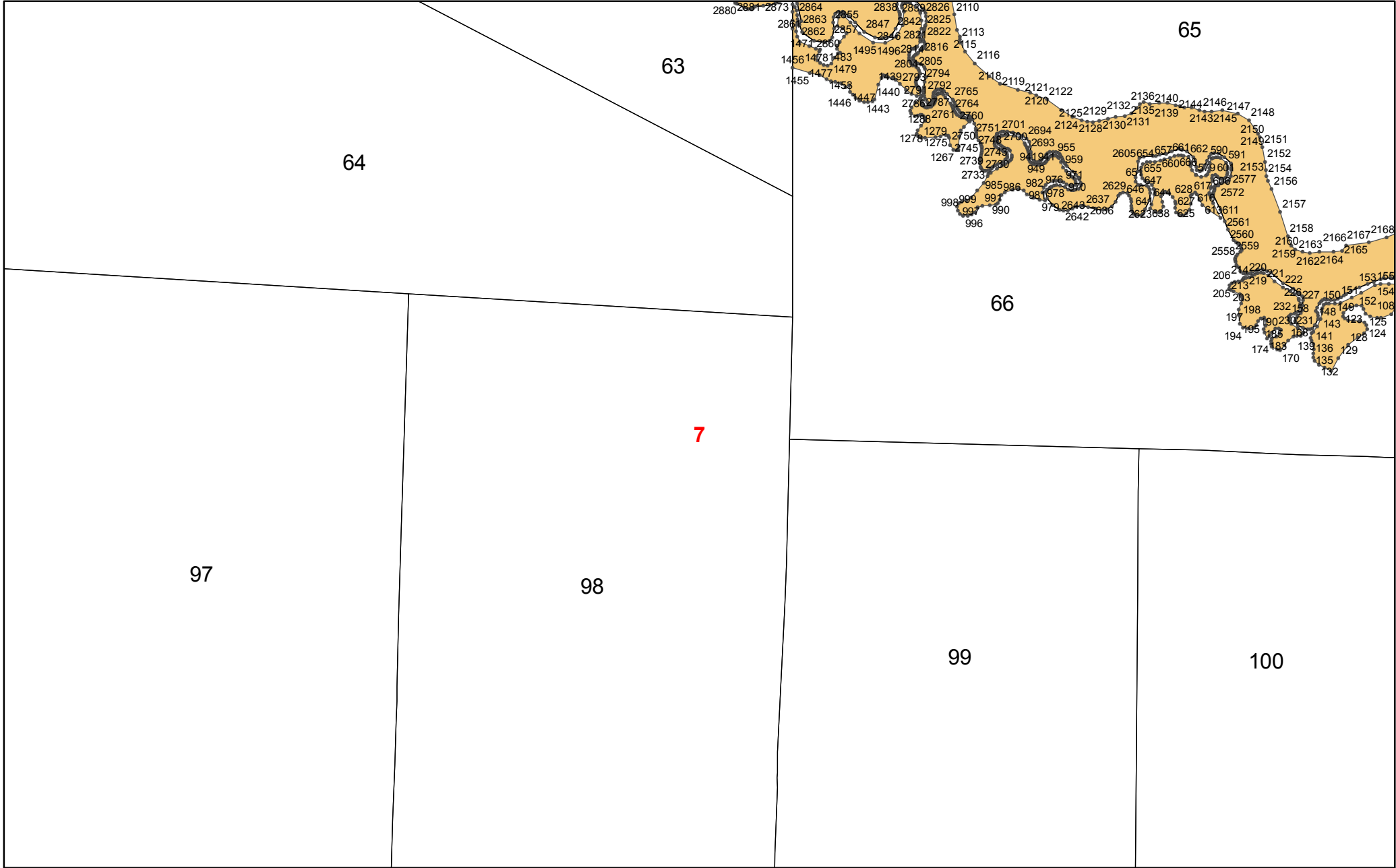
93

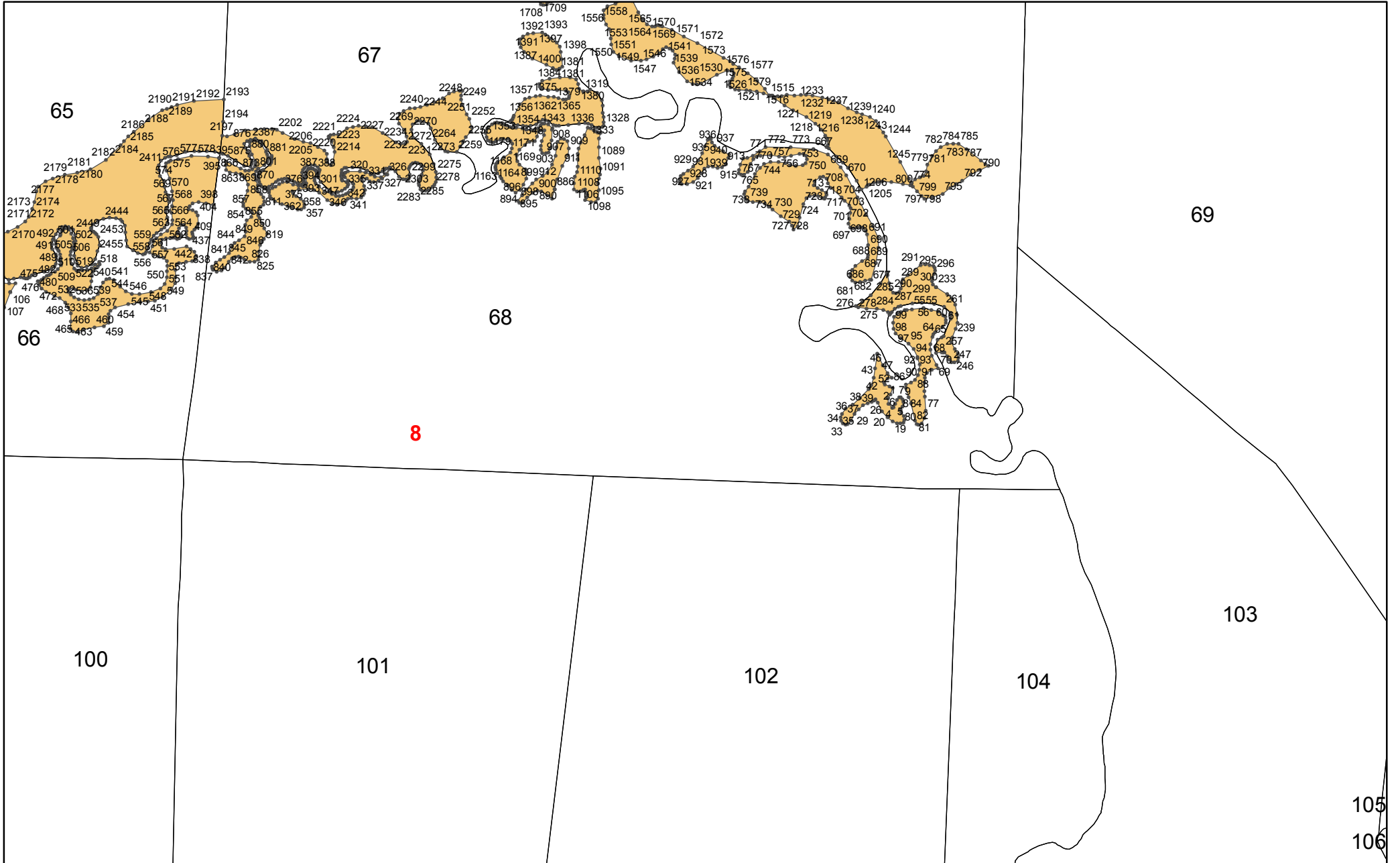
94

95

96

97





65

67

69

66

68

8

100

101

102

104

103

105

106