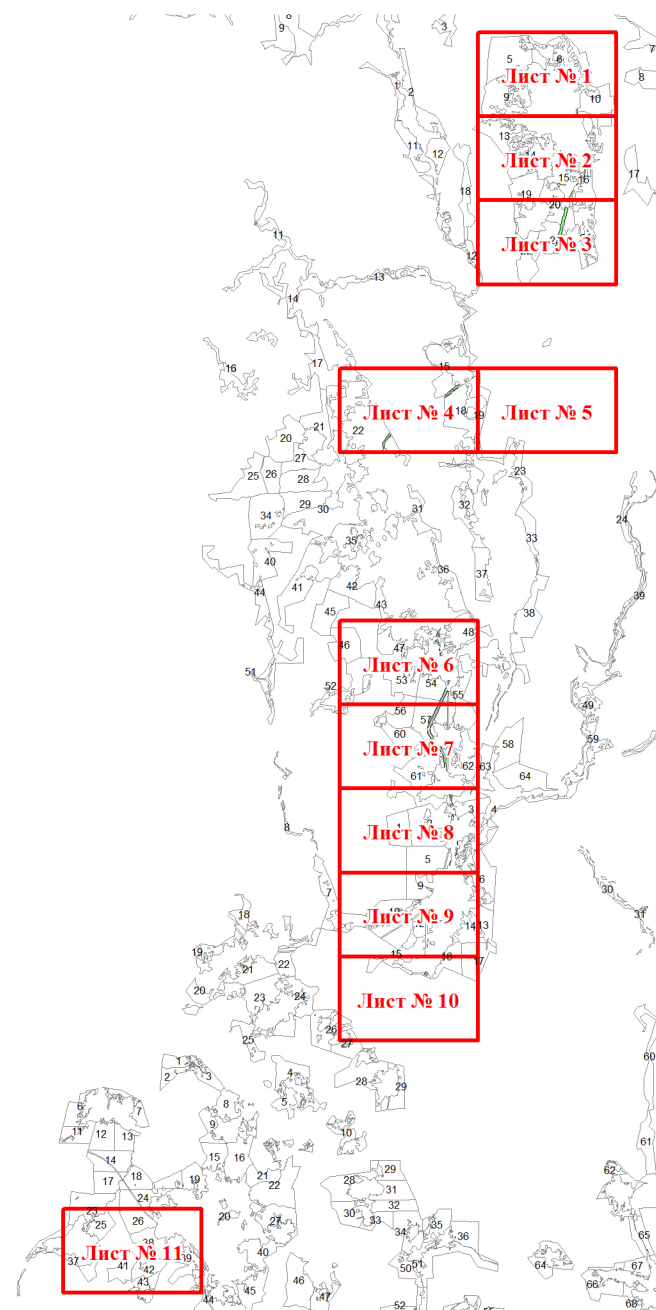


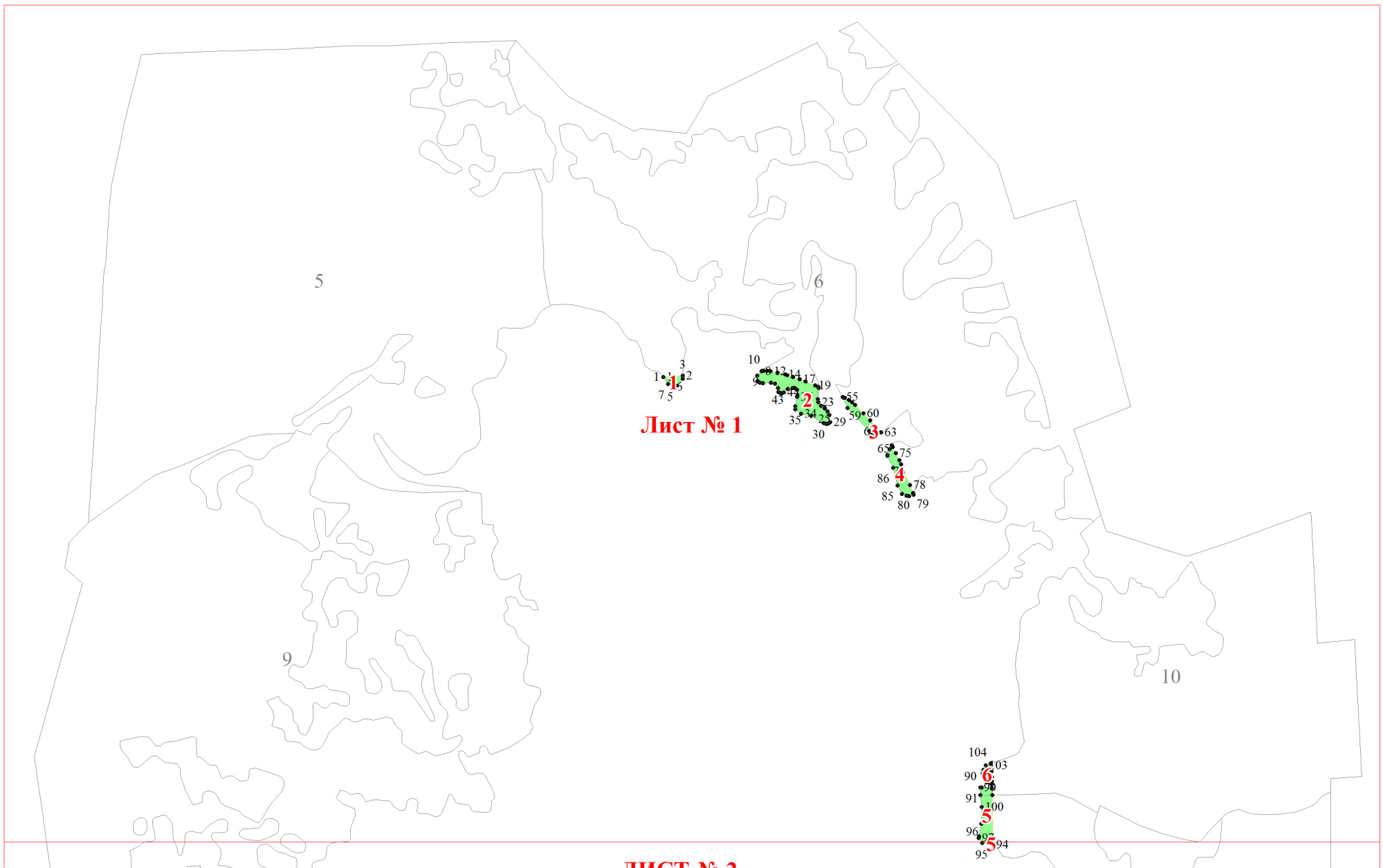
**Графическое описание местоположения границ земель, на которых
располагаются леса, выполняющие функции защиты природных и иных
объектов (леса, расположенные в защитных полосах лесов), на территории
Чарозерского сельского участкового лесничества Кирилловского
лесничества Вологодской области**

Приложение № 68 к приказу Рослесхоза
от 28.02.2023 № 343

Используемые условные знаки и обозначения:

- | | |
|---------|---|
| 25 | Границы и номера лесных кварталов |
| 7 | Номера участков |
| 10 ● | Номера характерных точек границ объекта |
| Лист №1 | Границы и номера листов |
| ■ | Границы категорий защитных лесов |





Лист № 1

ЛИСТ № 2

104
90
91
96
95

403
59
100
94

ЛИСТ № 1

96
95
5
94

13

14

Лист № 2

15

122
123
154
153
149
117
116
113
112
130
131
133
136

19

305
306
307
309
308

275
274
272
302

300
299
298
297
294
284

ЛИСТ № 3

10

10

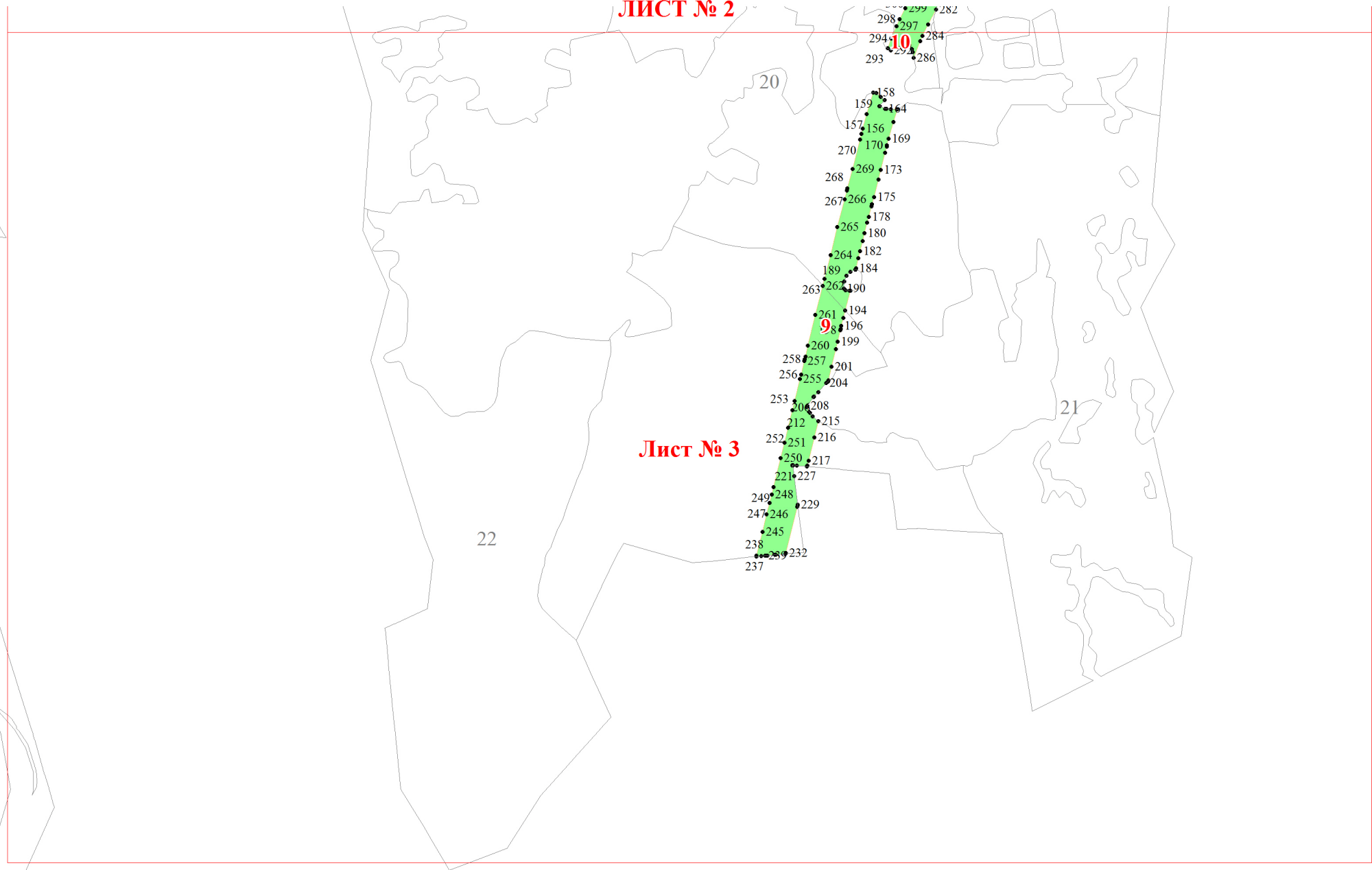
10

10

10

10

ЛИСТ № 2



Лист № 3

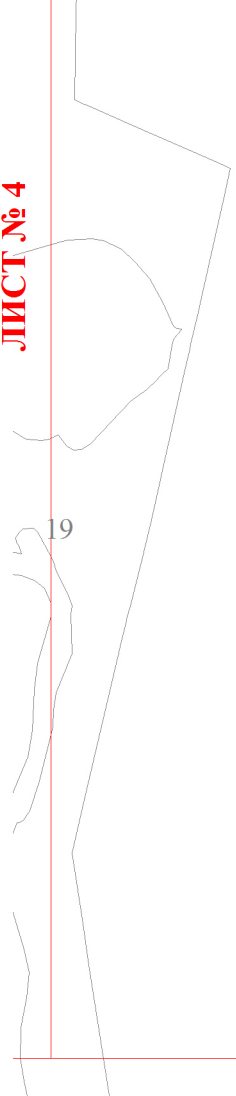


Лист № 4

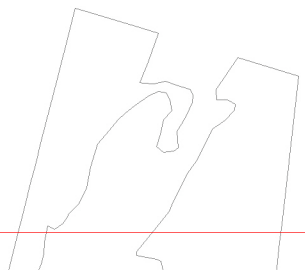
ЛИСТ № 5

332 333 336
29 317
28 322
17 325
326

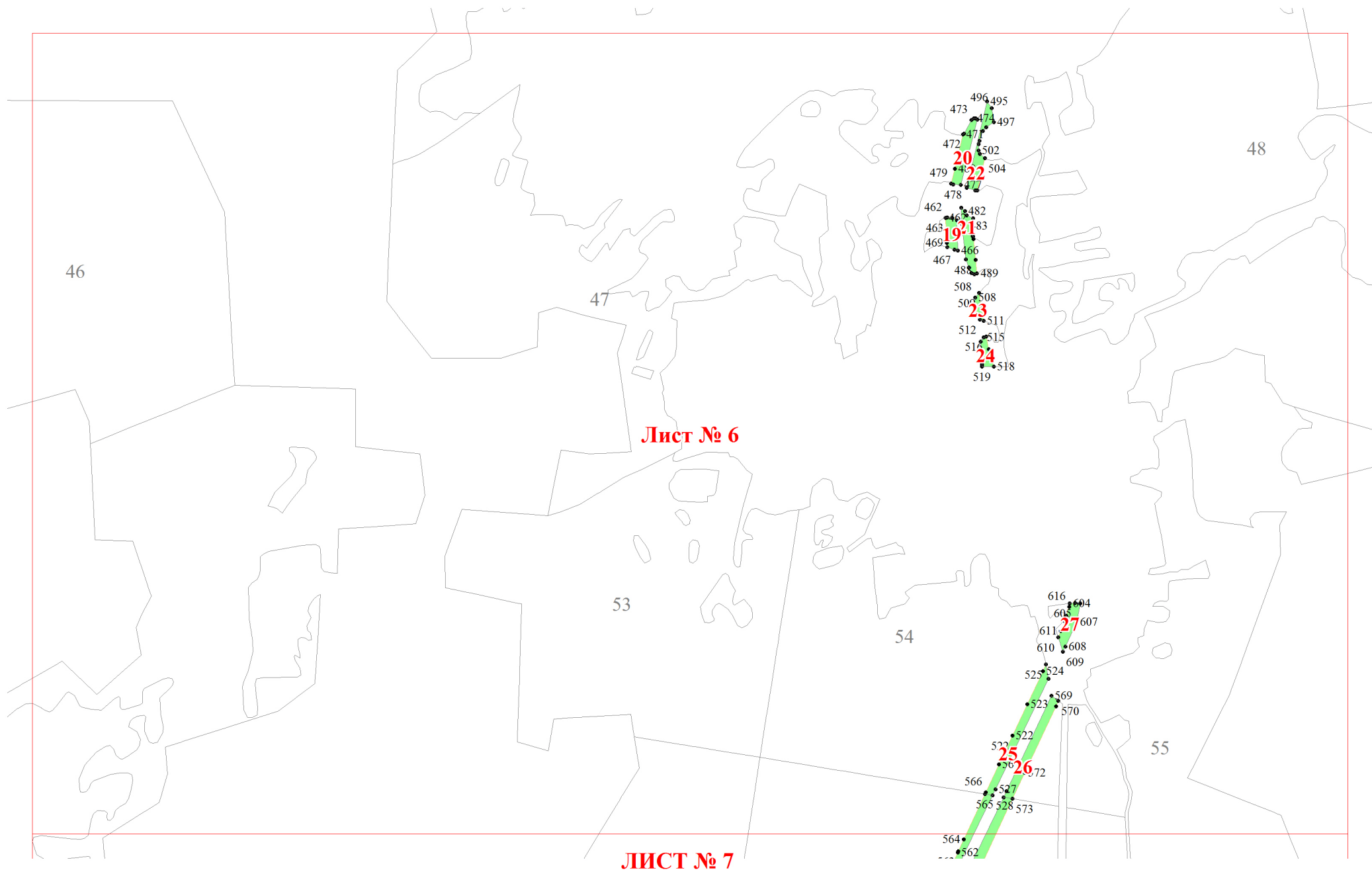
ЛИСТ № 4



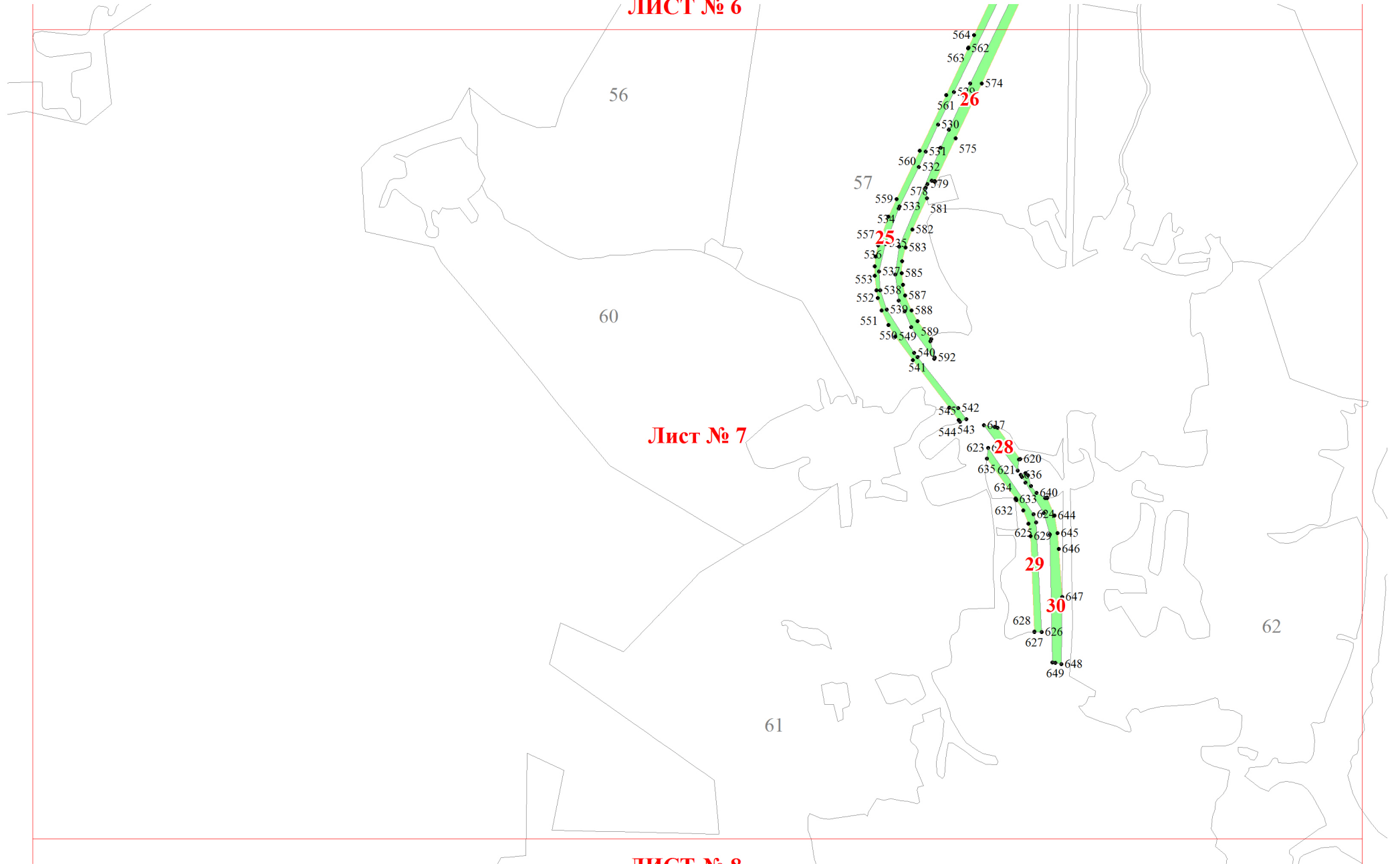
19



Лист № 5



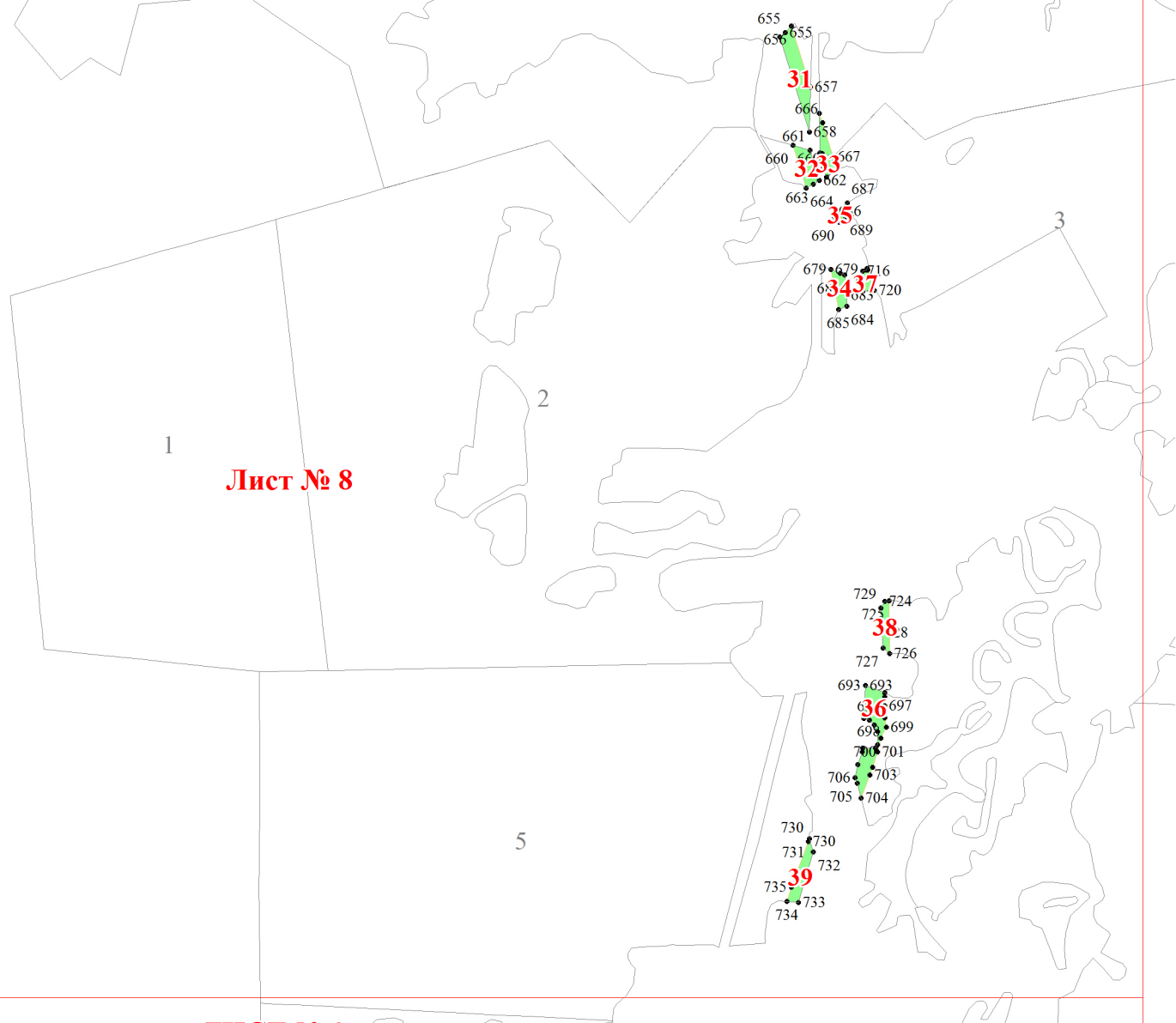
ЛИСТ № 6



Лист № 7

ЛИСТ № 8

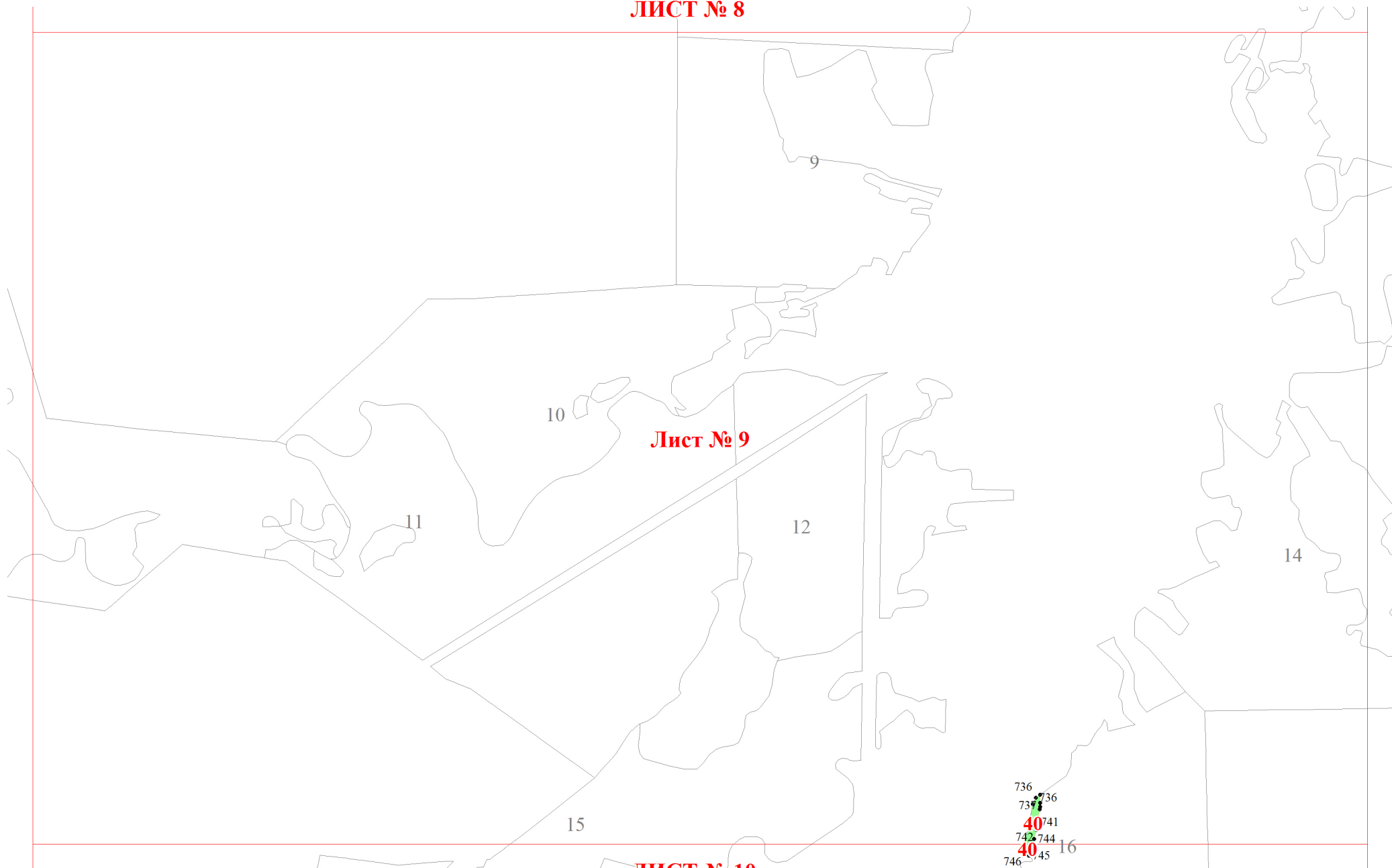
ЛИСТ № 7



Лист № 8

ЛИСТ № 9

ЛИСТ № 8



Лист № 9

ЛИСТ № 10

736
737
740
741
742
744
745
746

15 **ЛИСТ № 9**

40⁴¹
742 744
40⁴⁵
746

17

752 753
758 750 755 763
41
757 756
764

Лист № 10

