

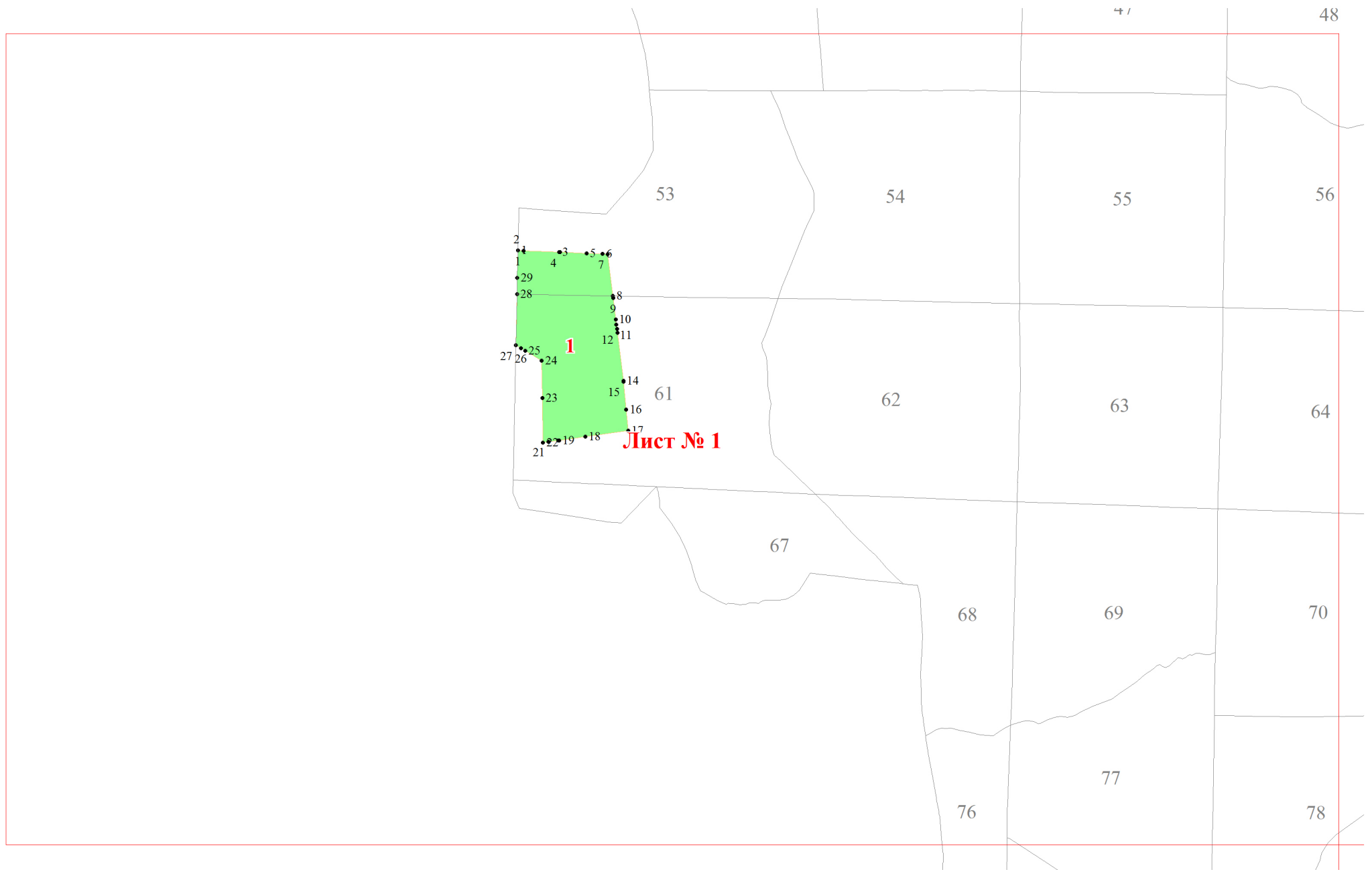
**Графическое описание местоположения границ земель, на которых  
располагаются эксплуатационные леса, на территории Южно-Сахалинского  
участкового лесничества Южно-Сахалинского лесничества Сахалинской  
области**

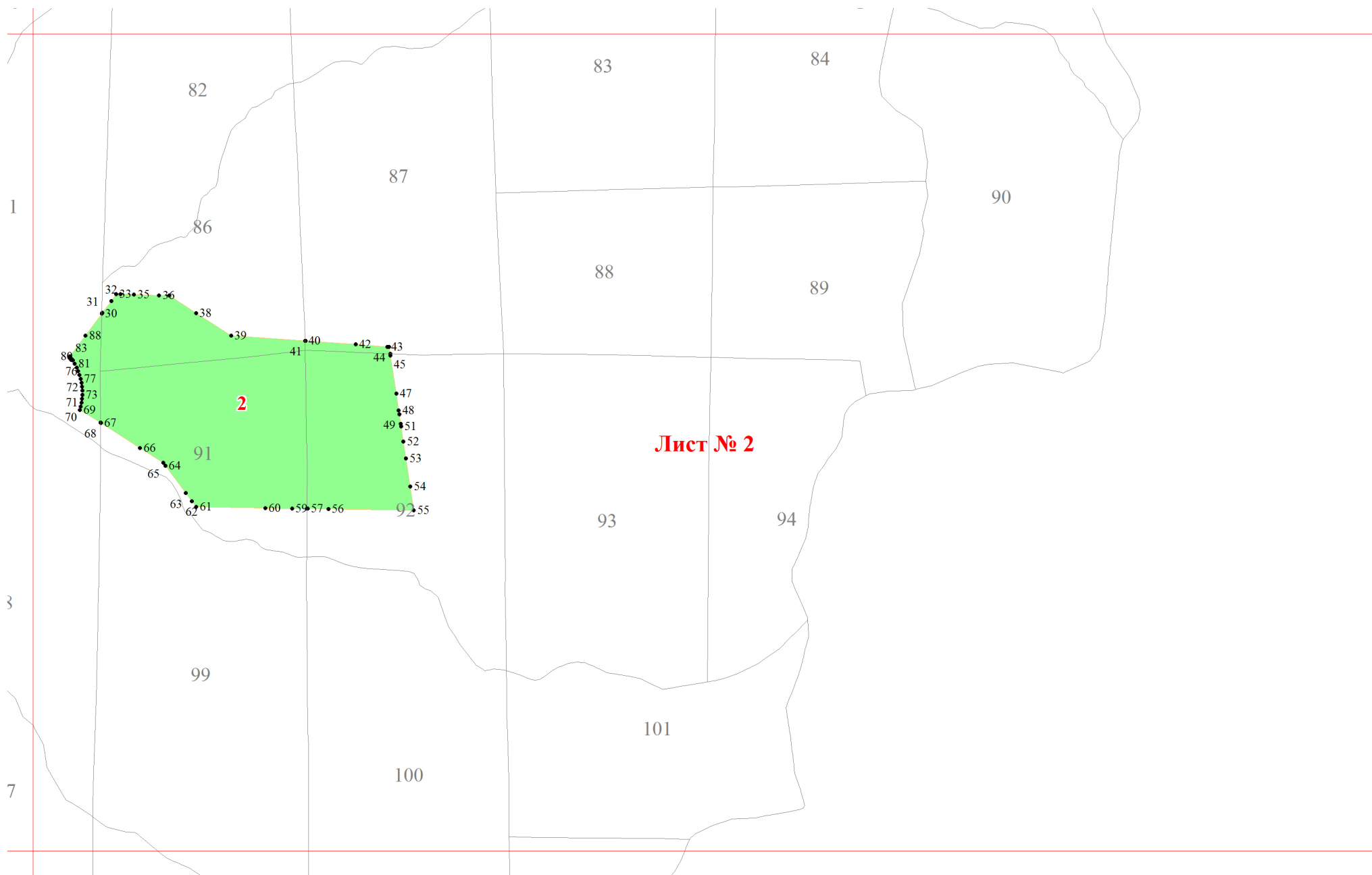
Приложение № 22 к приказу Рослесхоза  
от 28.02.2023 № 335

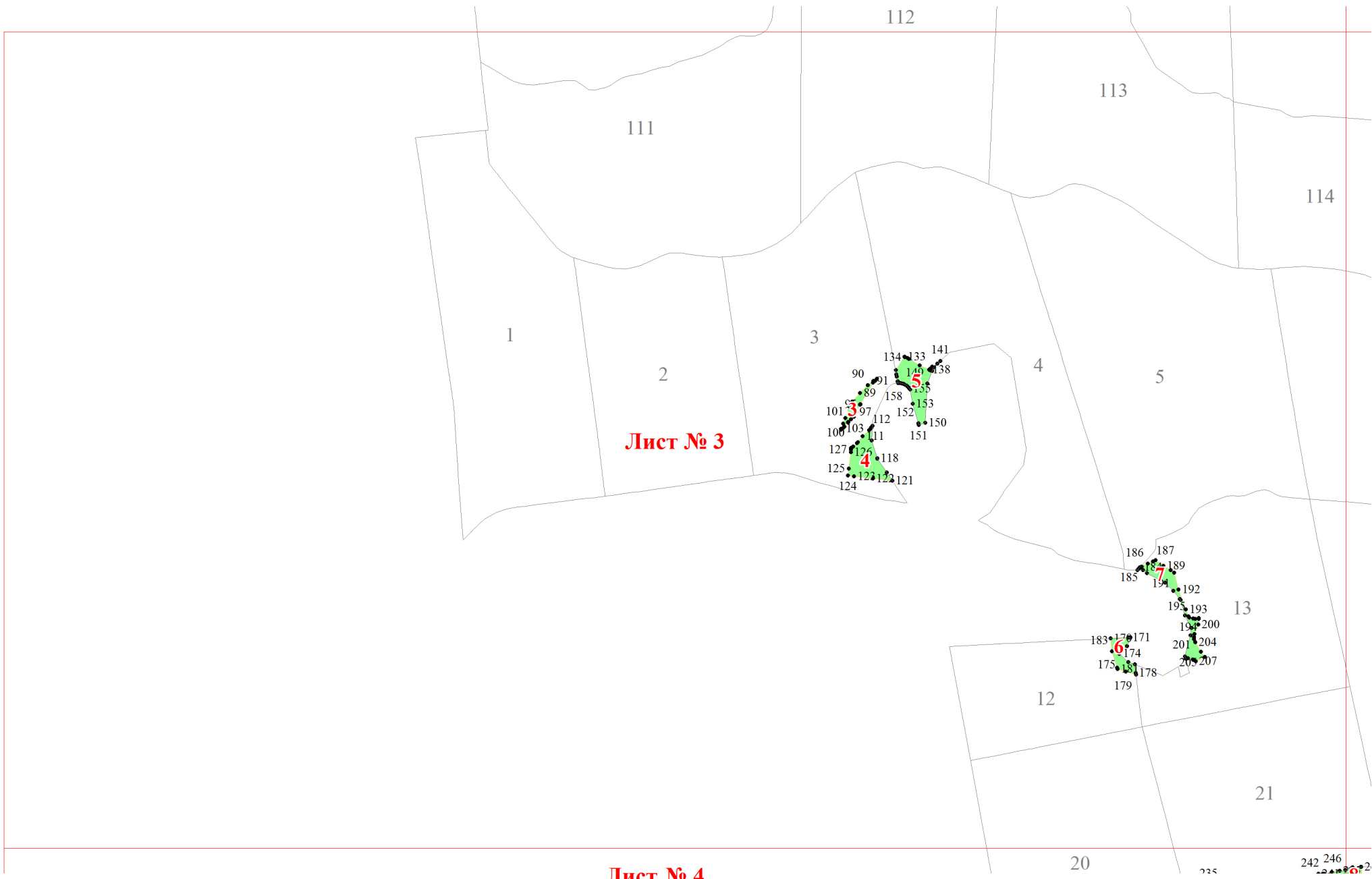


Используемые условные знаки и обозначения:

- 25 Границы и номера лесных кварталов
- 7 Номера участков
- 10 ● Номера характерных точек границ объекта
- Лист № 1 Границы и номера листов
- Границы эксплуатационных лесов

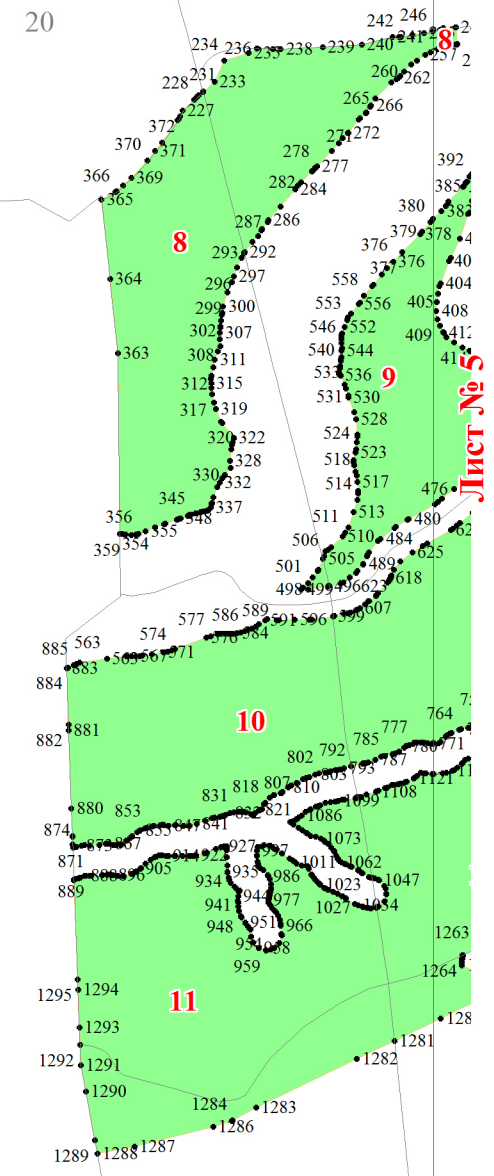




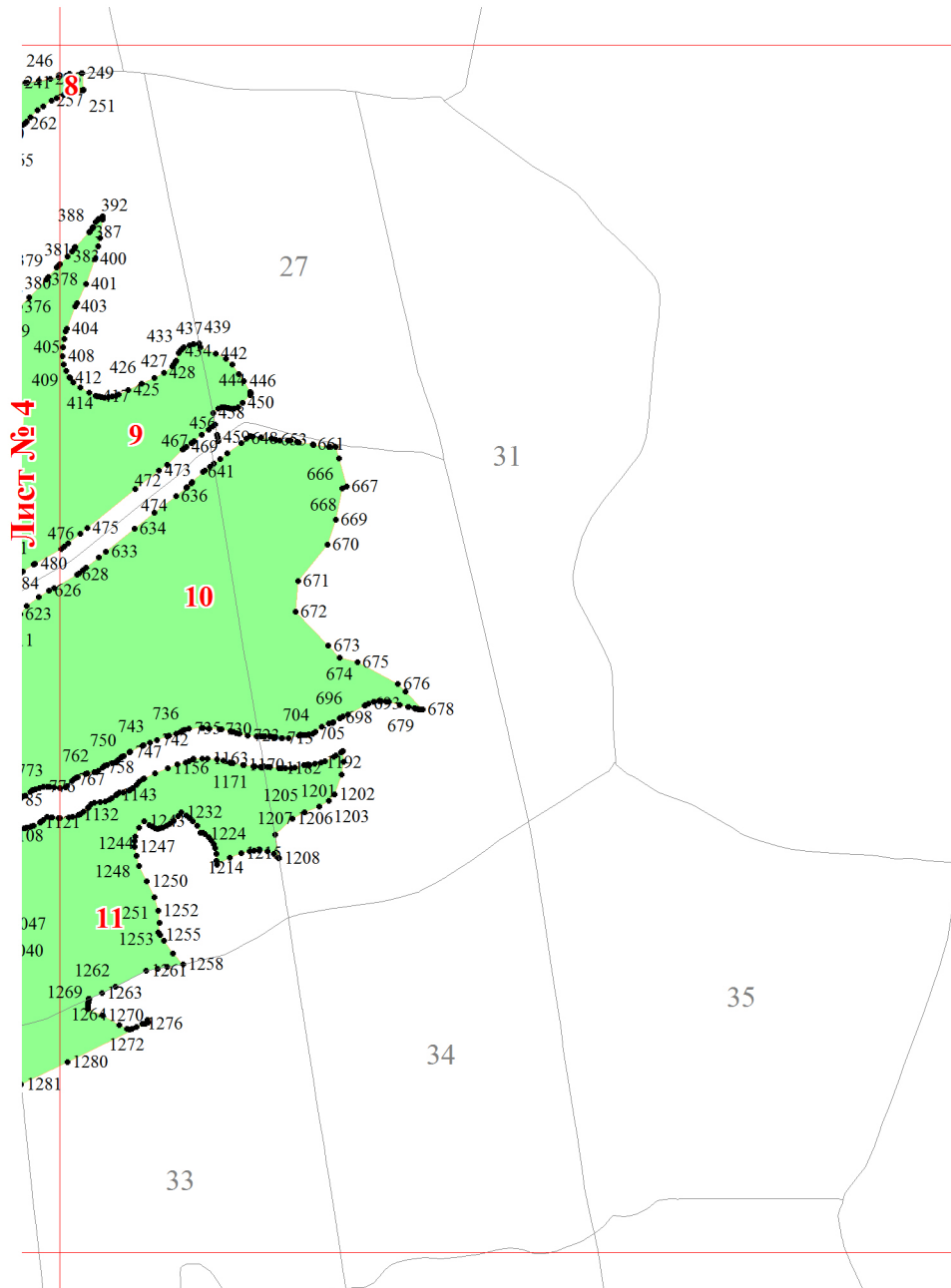


20

32



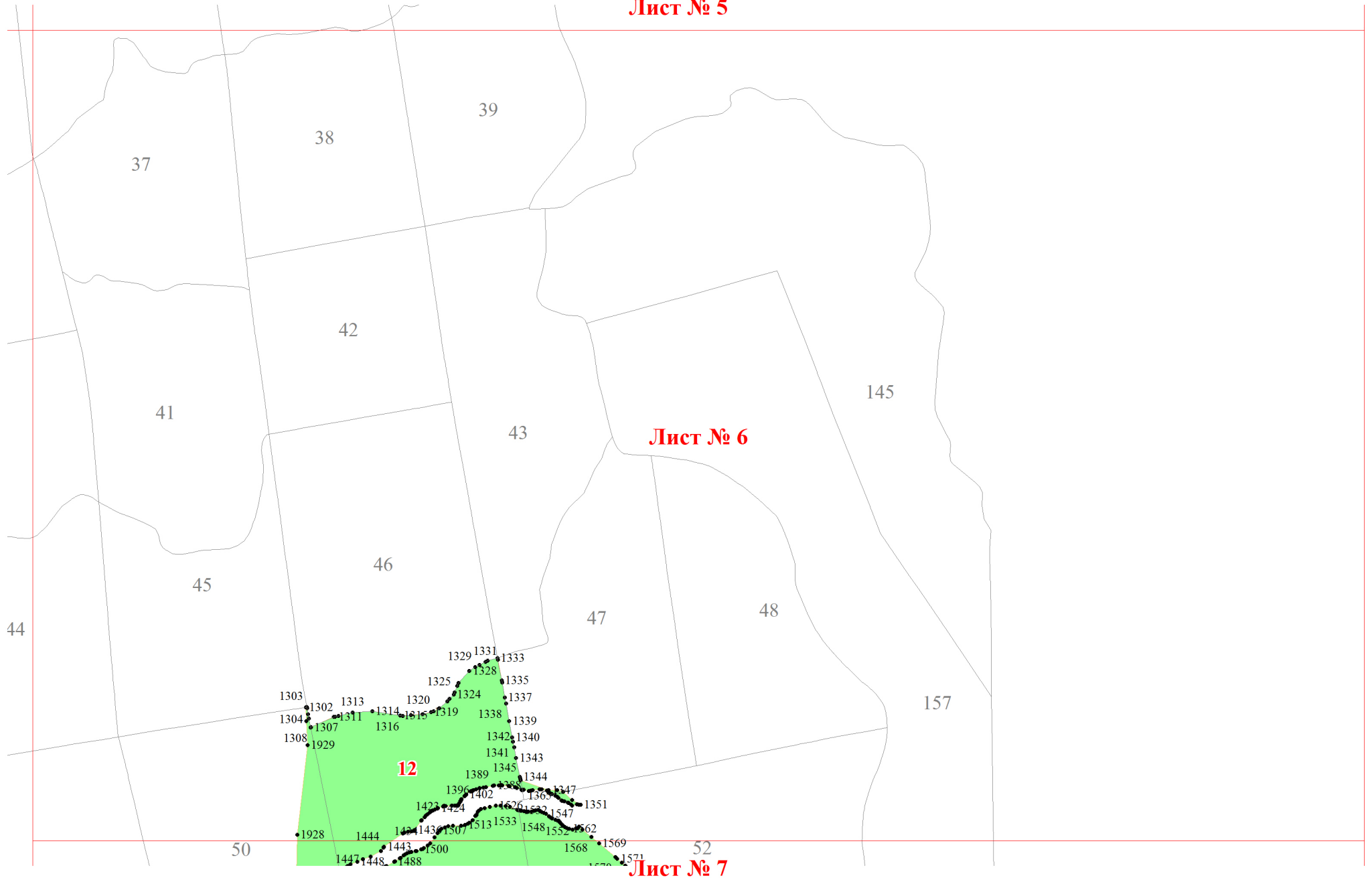
Лист № 5



Лист № 5

Лист № 6

**Лист № 5**

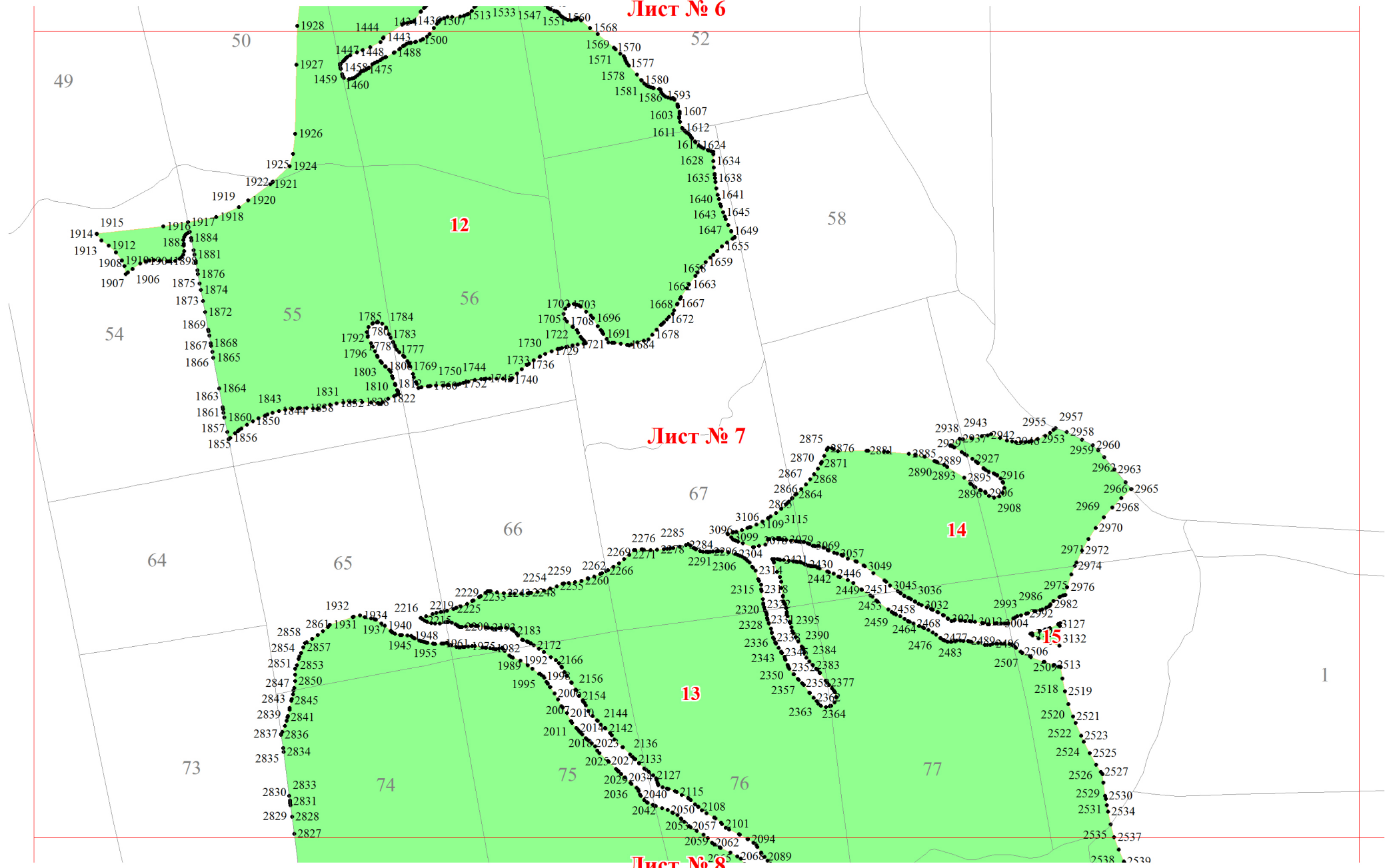


**Лист № 6**

**12**

**Лист № 7**

Лист № 6



Лист № 7

Лист № 8



