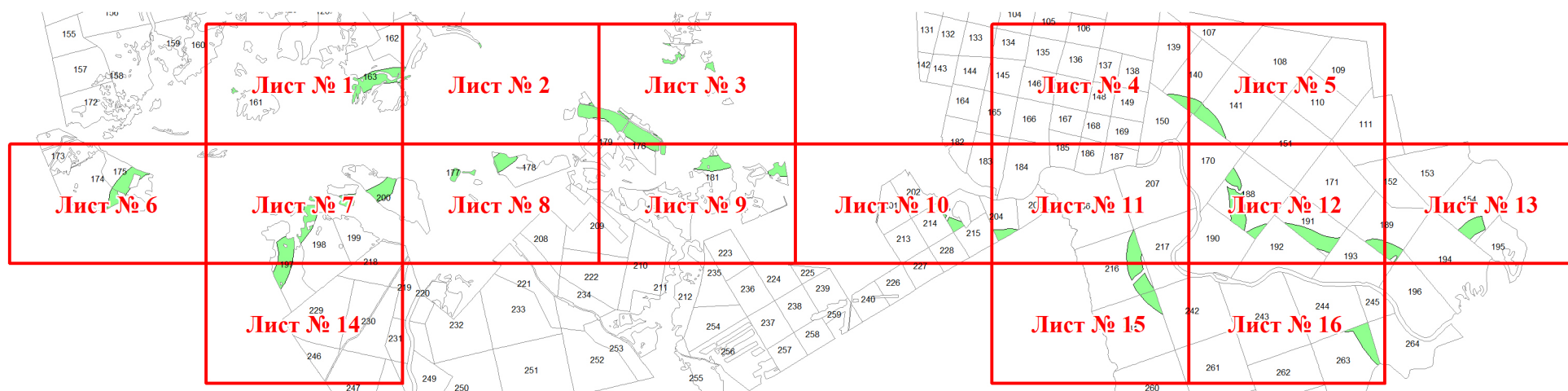


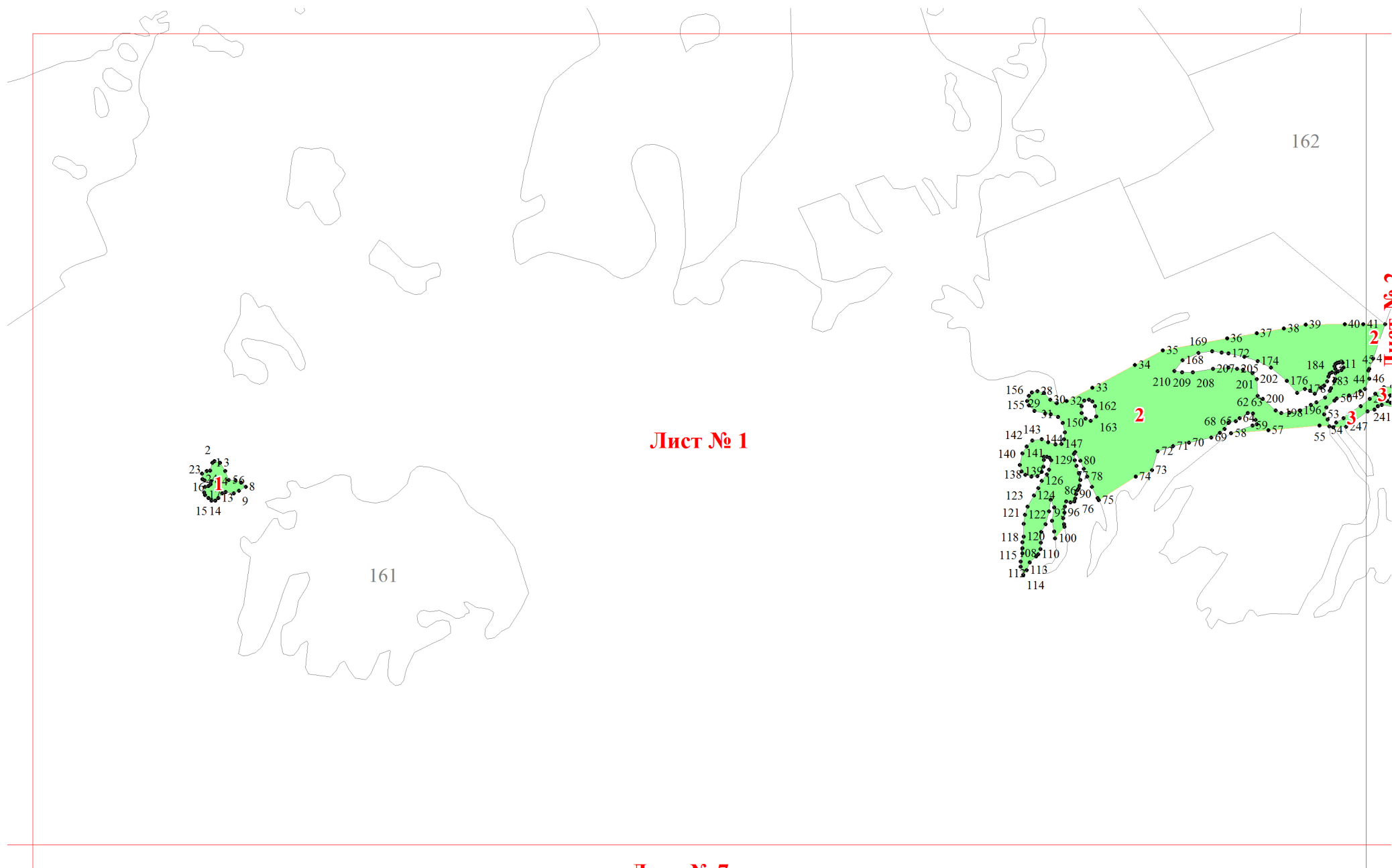
**Графическое описание местоположения границ земель, на которых  
располагаются ценные леса (запретные полосы лесов, расположенные вдоль  
водных объектов), на территории Чусовского участкового лесничества  
Чусовского лесничества Пермского края**

Приложение № 72 к приказу Рослесхоза  
от 27.02.2023 № 200




Используемые условные знаки и обозначения:

- 25 Границы и номера лесных кварталов
- 7 Номера участков
- 10 ● Номера характерных точек границ объекта
- Лист № 1 Границы и номера листов
- Границы категорий защитных лесов



Лист № 7



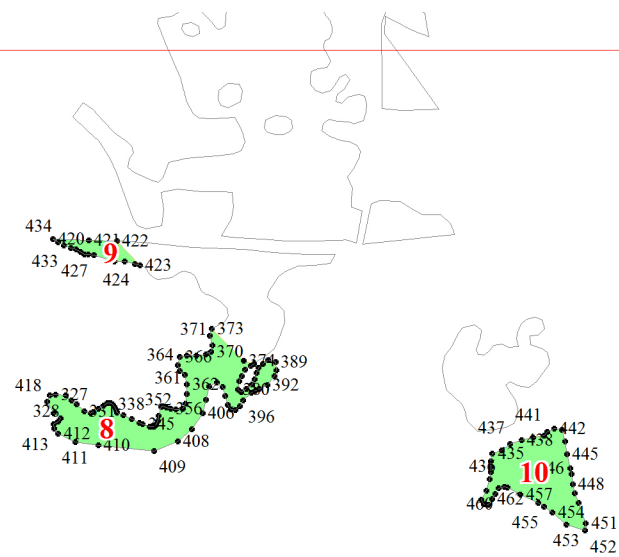
Лист № 1

Лист № 3

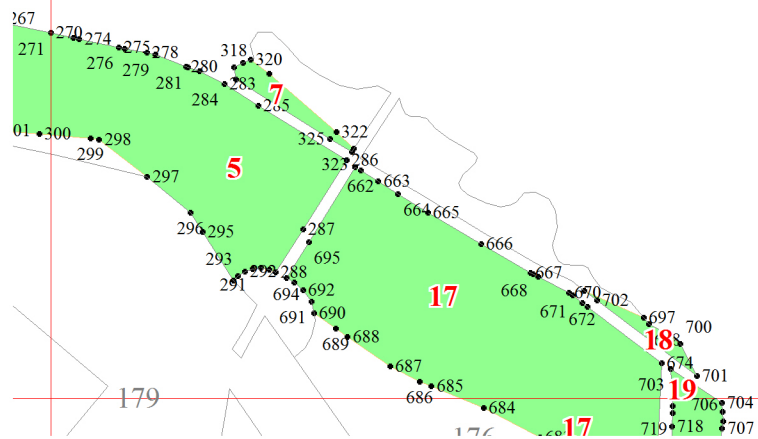
Лист № 2

Лист № 8

Лист № 2

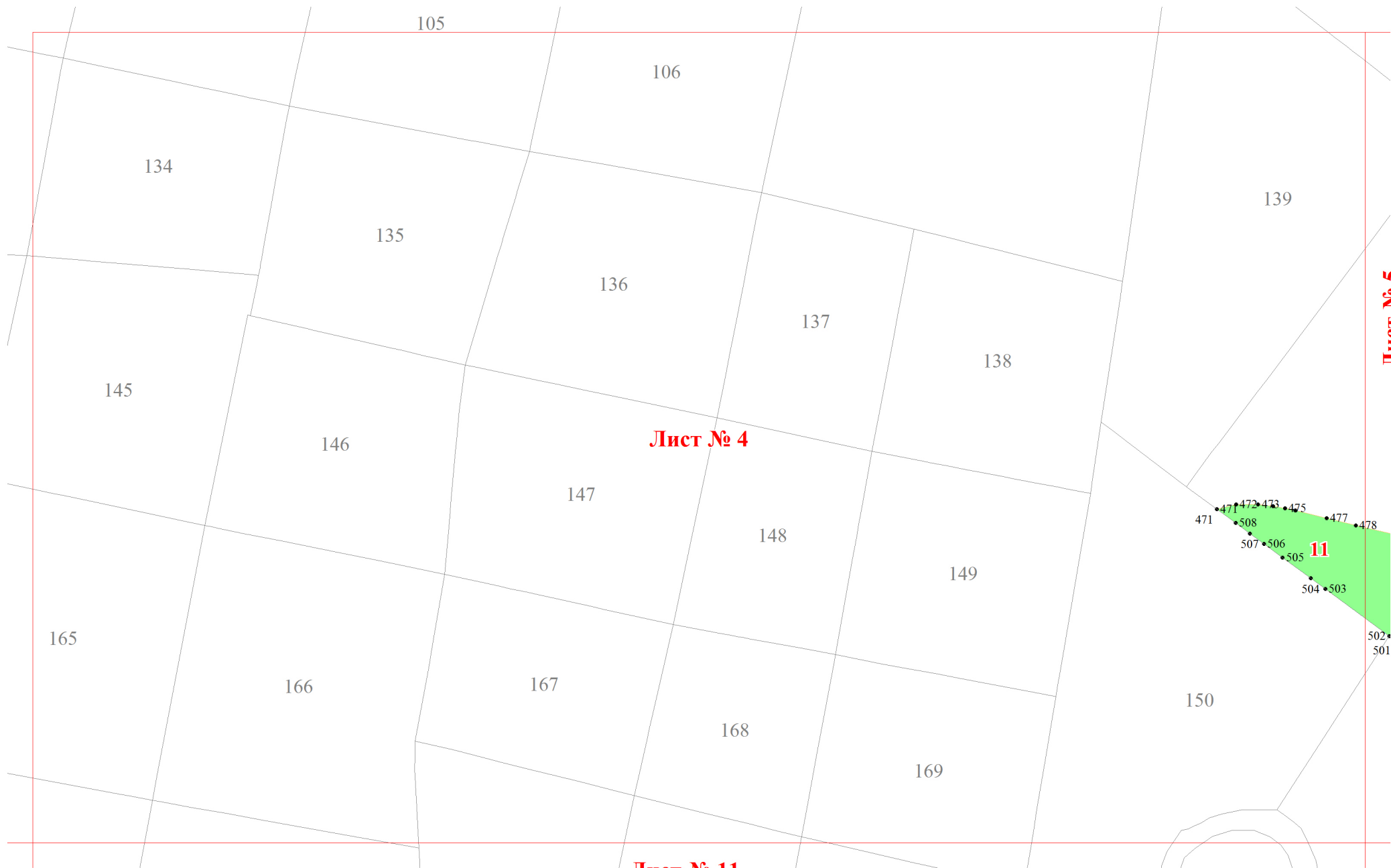


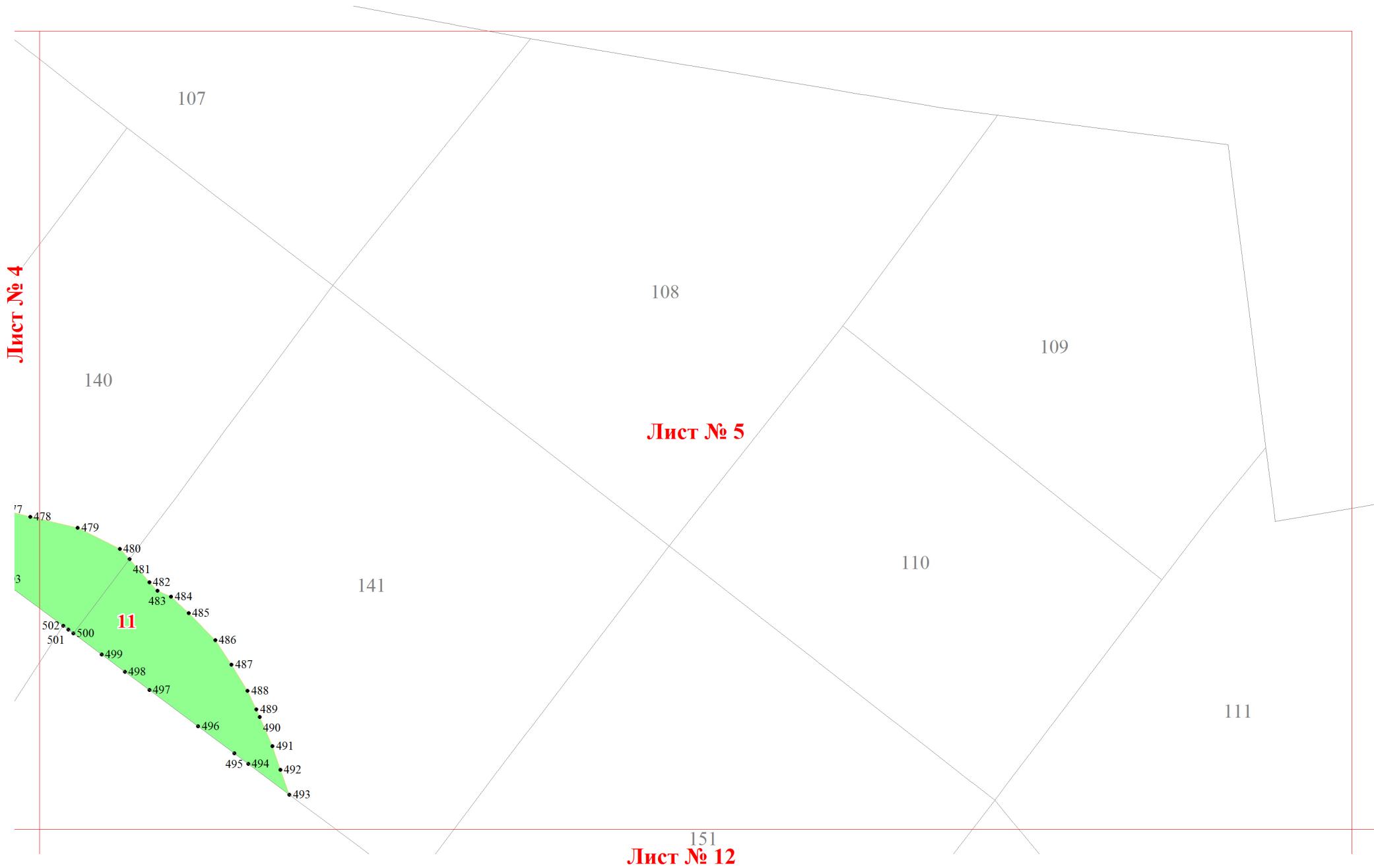
Лист № 3



Лист № 9



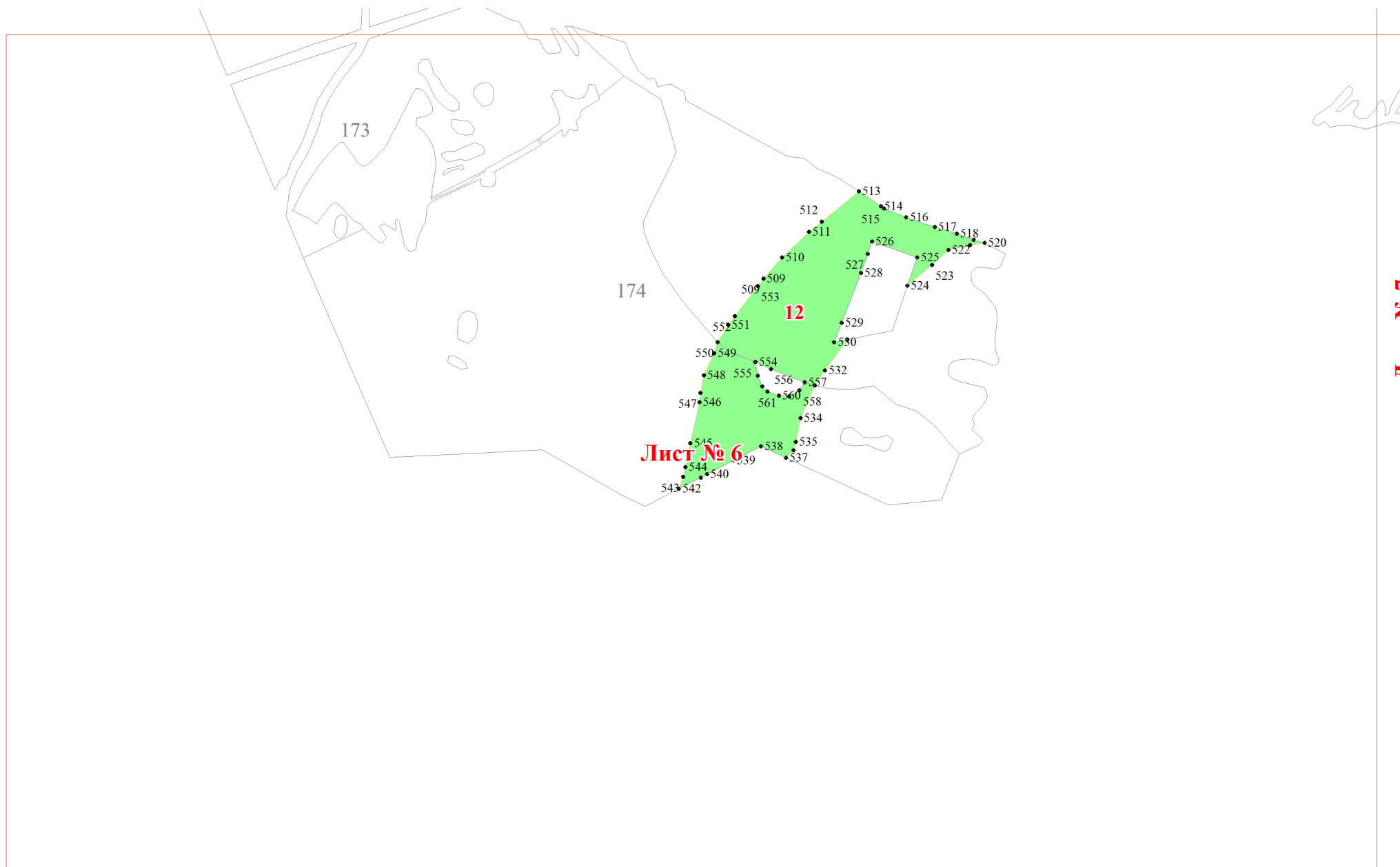




Лист № 4

Лист № 5

Лист № 12

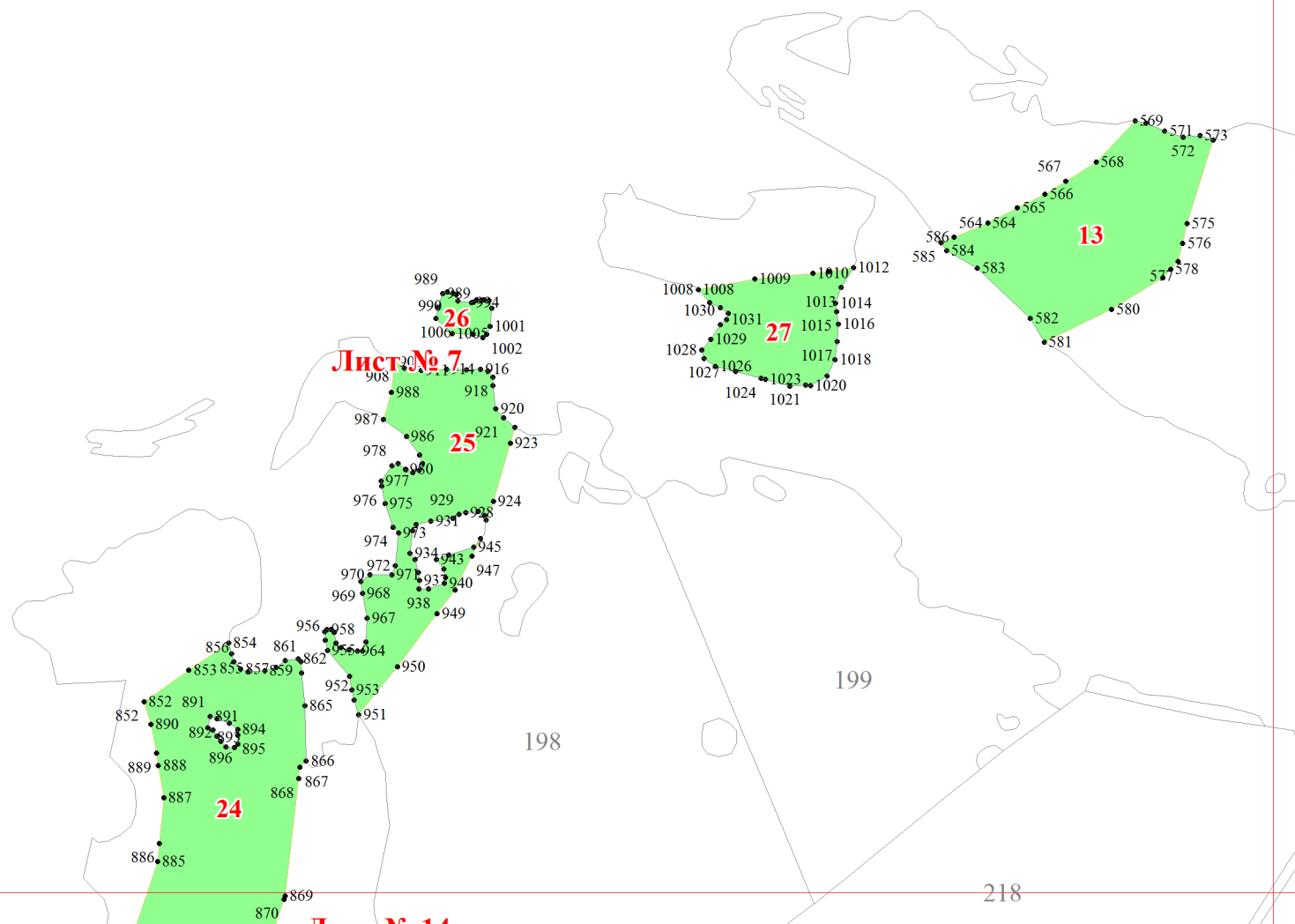


Лист № 7

Лист № 1

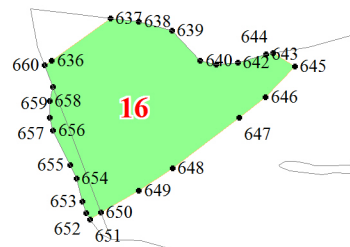

Лист № 6

Лист № 8



Лист № 14

Лист № 2



178

Лист № 8

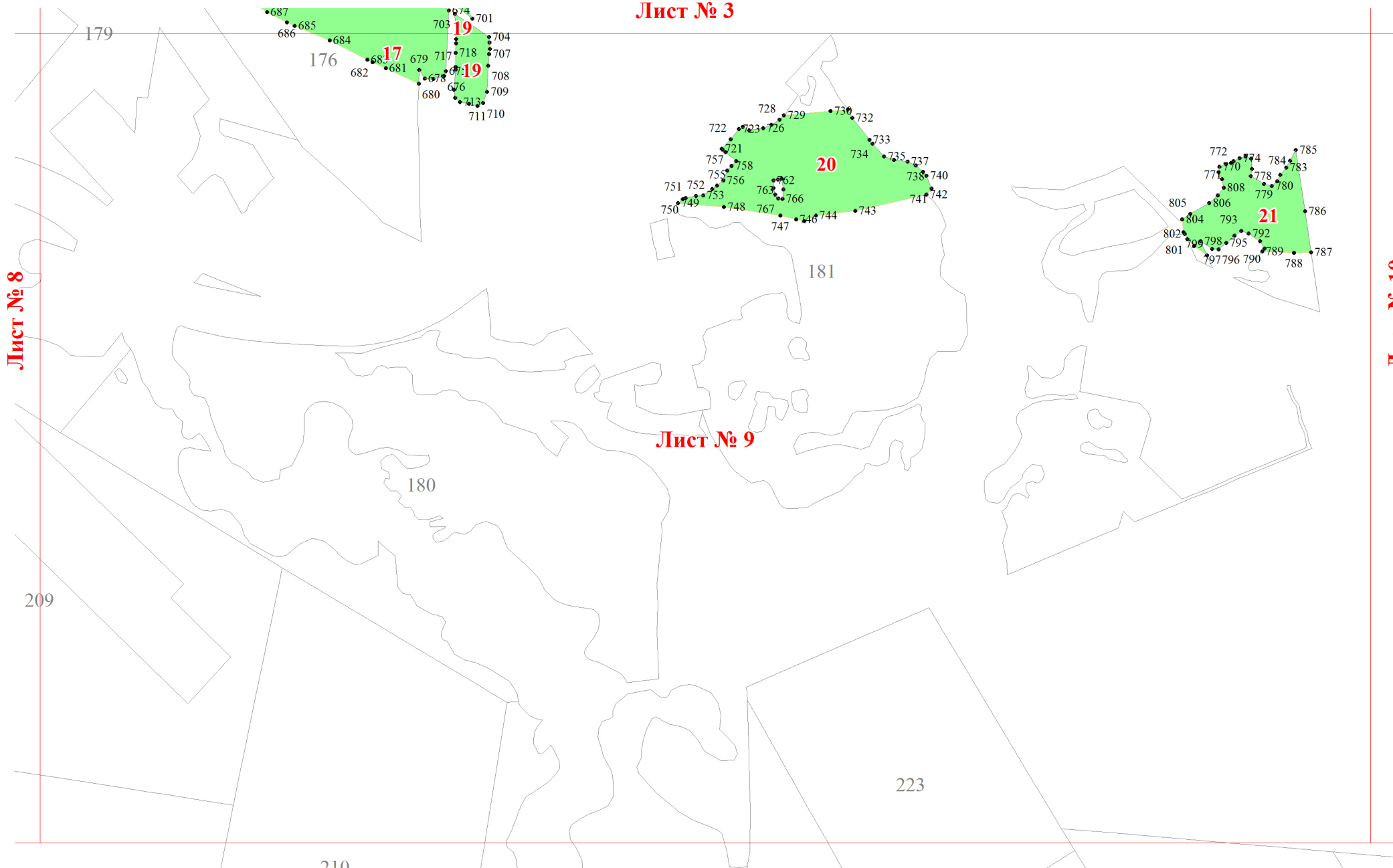
208

209

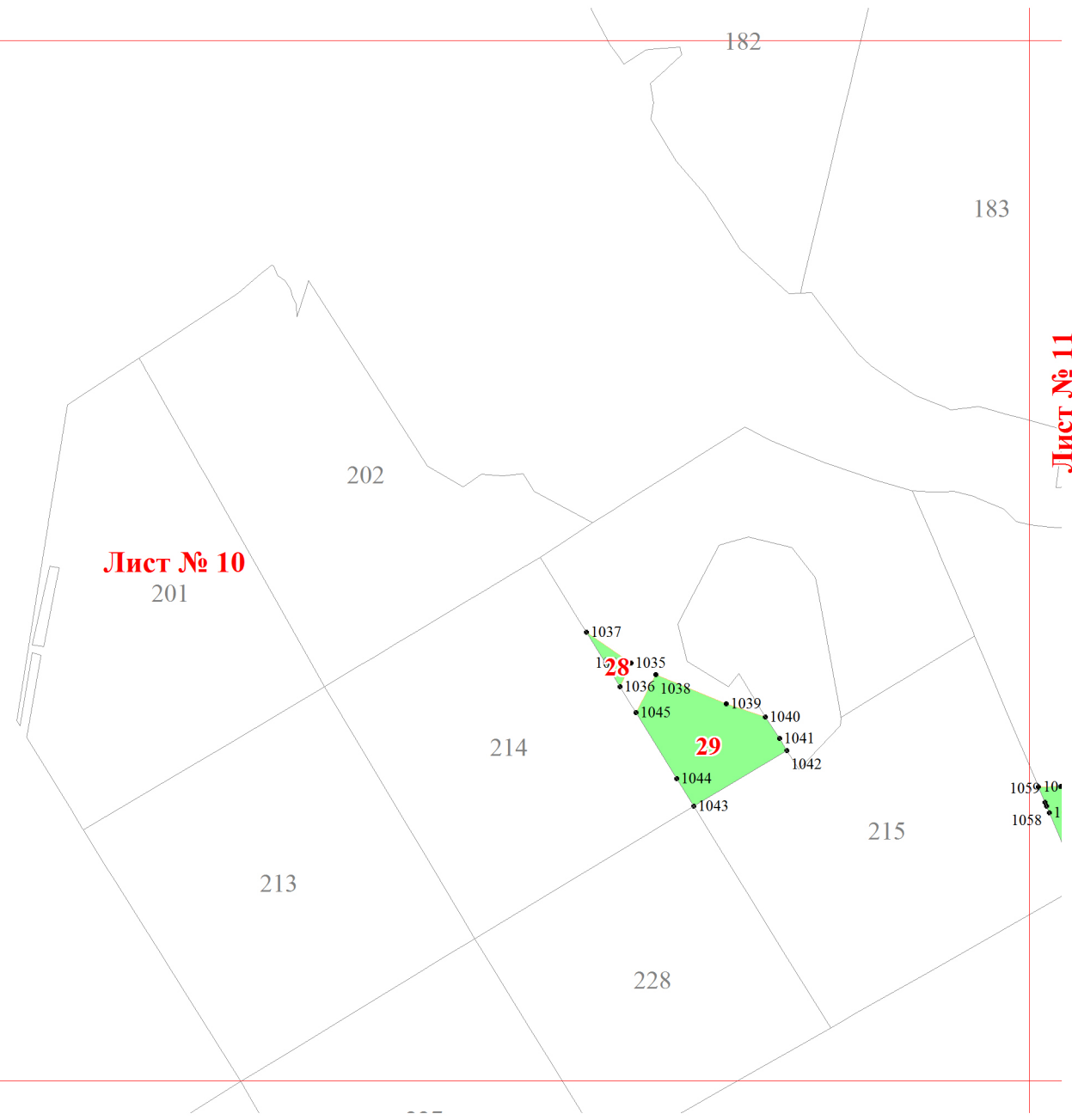
Лист № 7

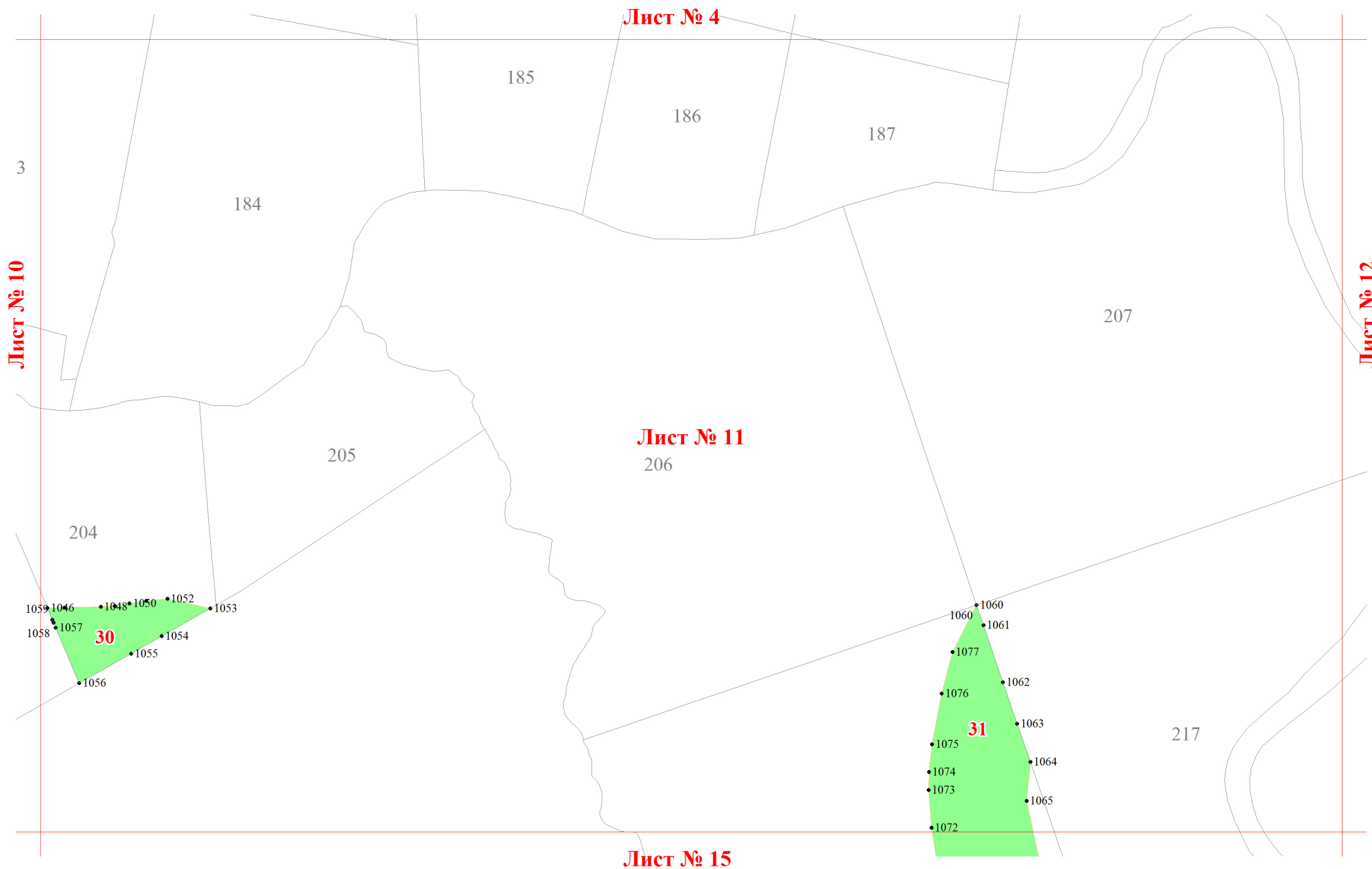
Лист № 9

Лист № 3



Лист № 9







Лист № 5

151

170

171

Лист № 11

Лист № 13

Лист № 12

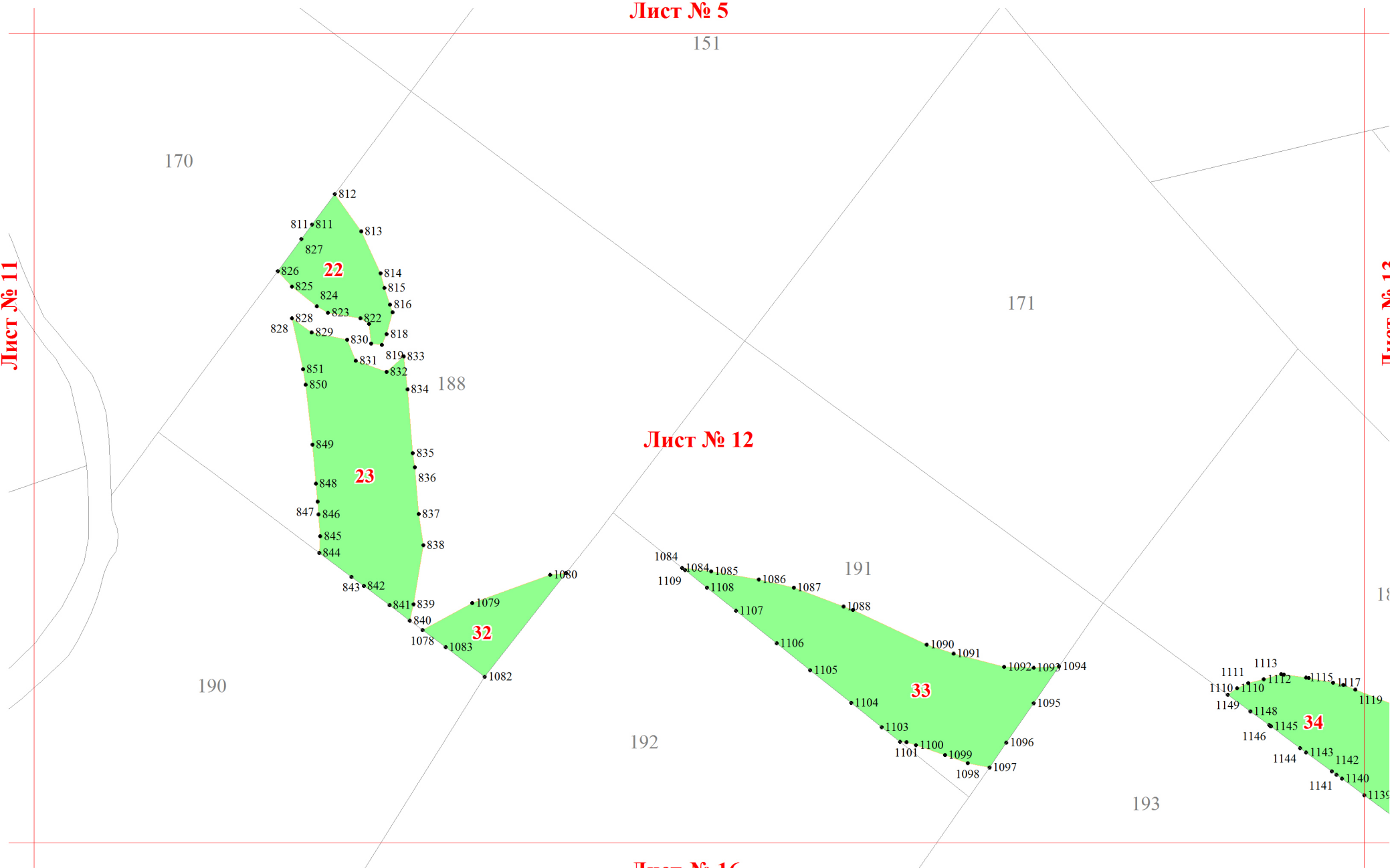
18

190

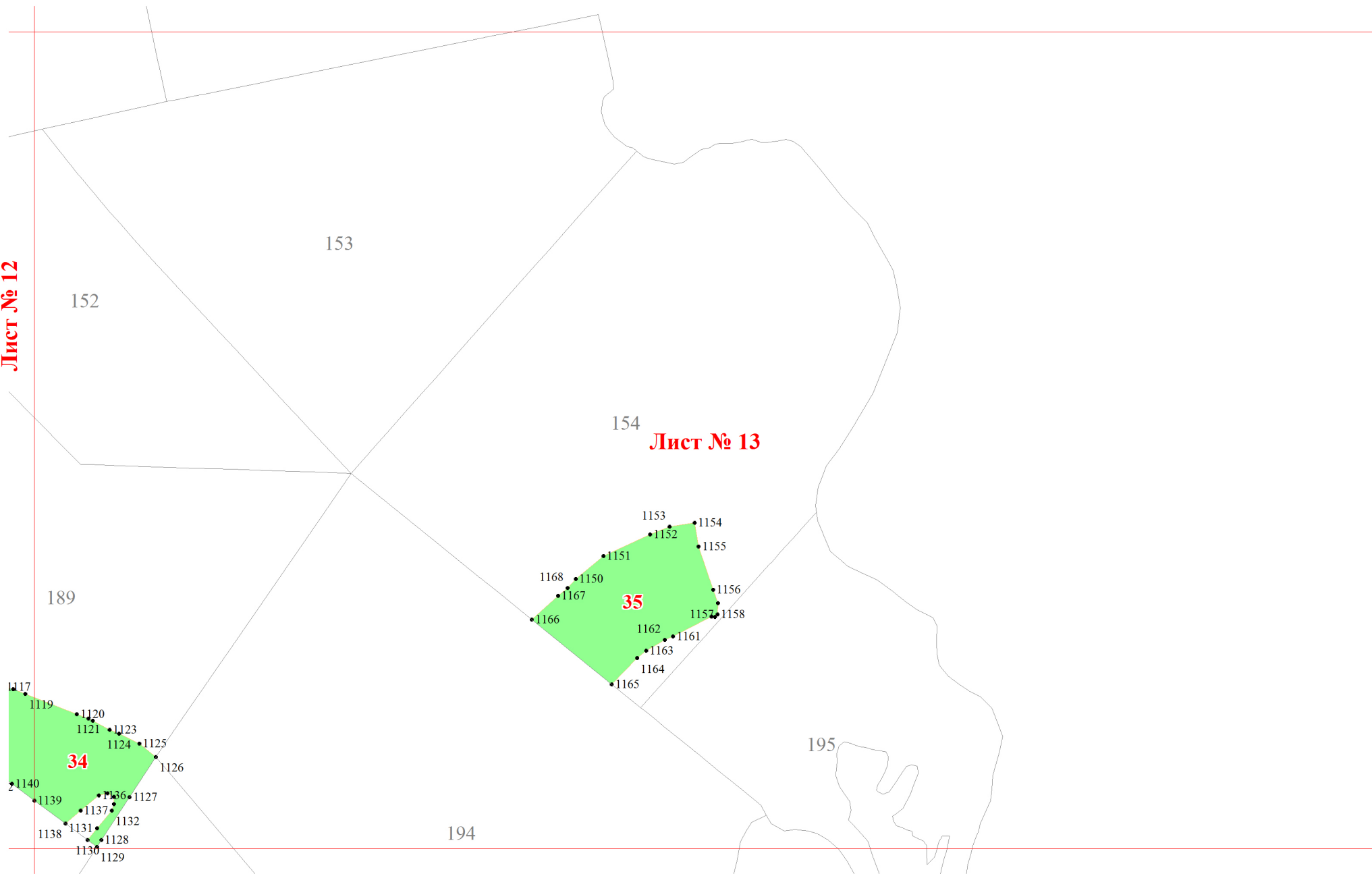
192

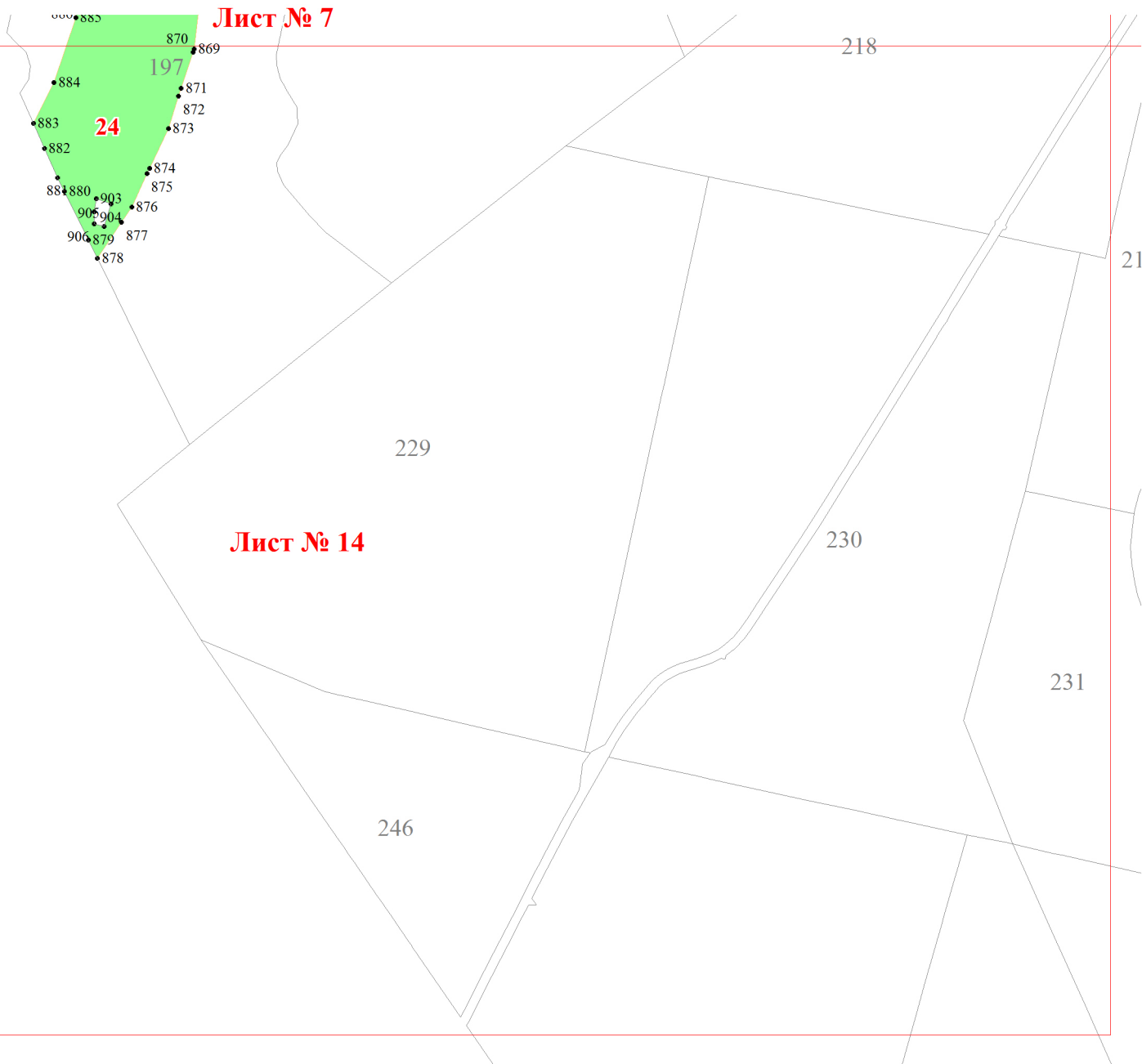
193

Лист № 16



Лист № 12



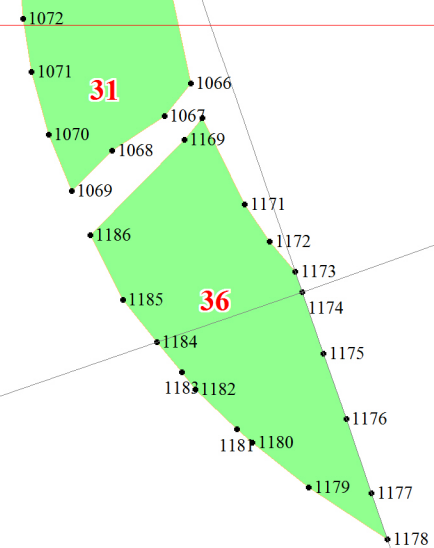


Лист № 11

216

31

36



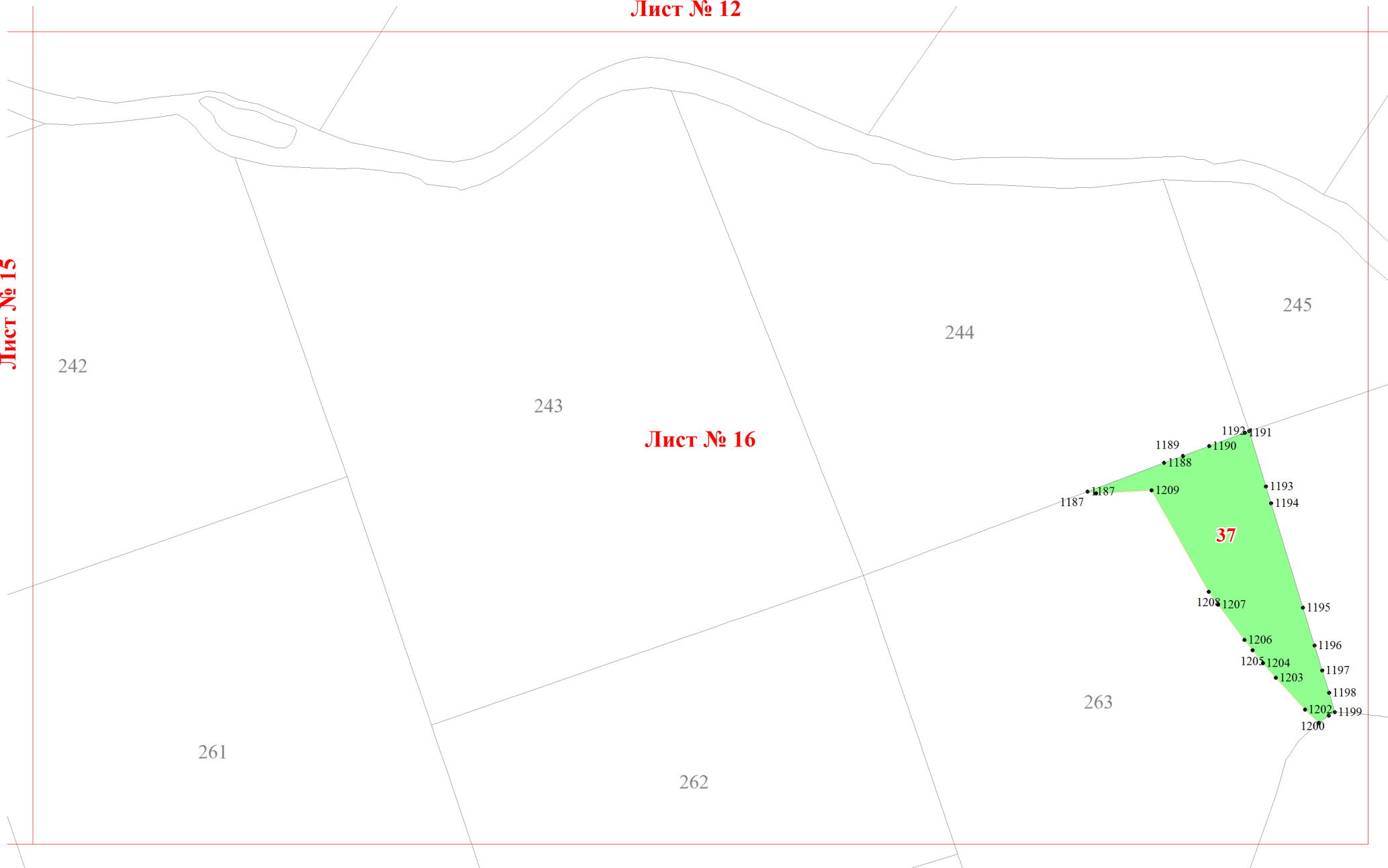
Лист № 16

Лист № 15

241

Лист № 12

Лист № 15



Лист № 16