Приложение № 62 к приказу Рослесхоза
от 27.02.2023 № 198

Графическое описание местоположения границ земель, на которых располагаются леса, расположенные в водоохранных зонах на территории Толбазинского участкового лесничества Стерлитамакского лесничества Республики Башкортостан

Условные обозначения

1 - схема расположения листов границ
- граница участковых лесничеств
- граница листов

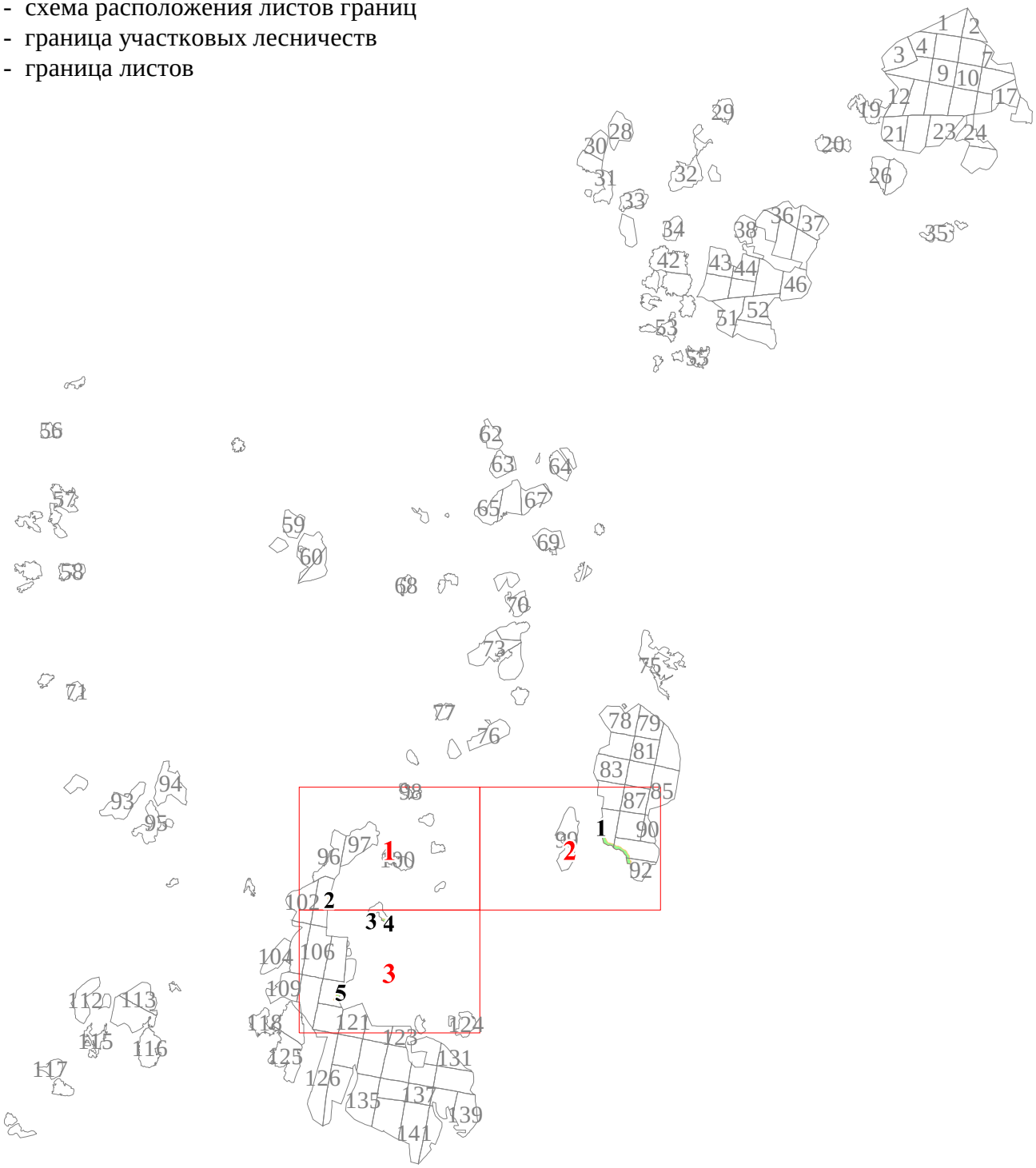

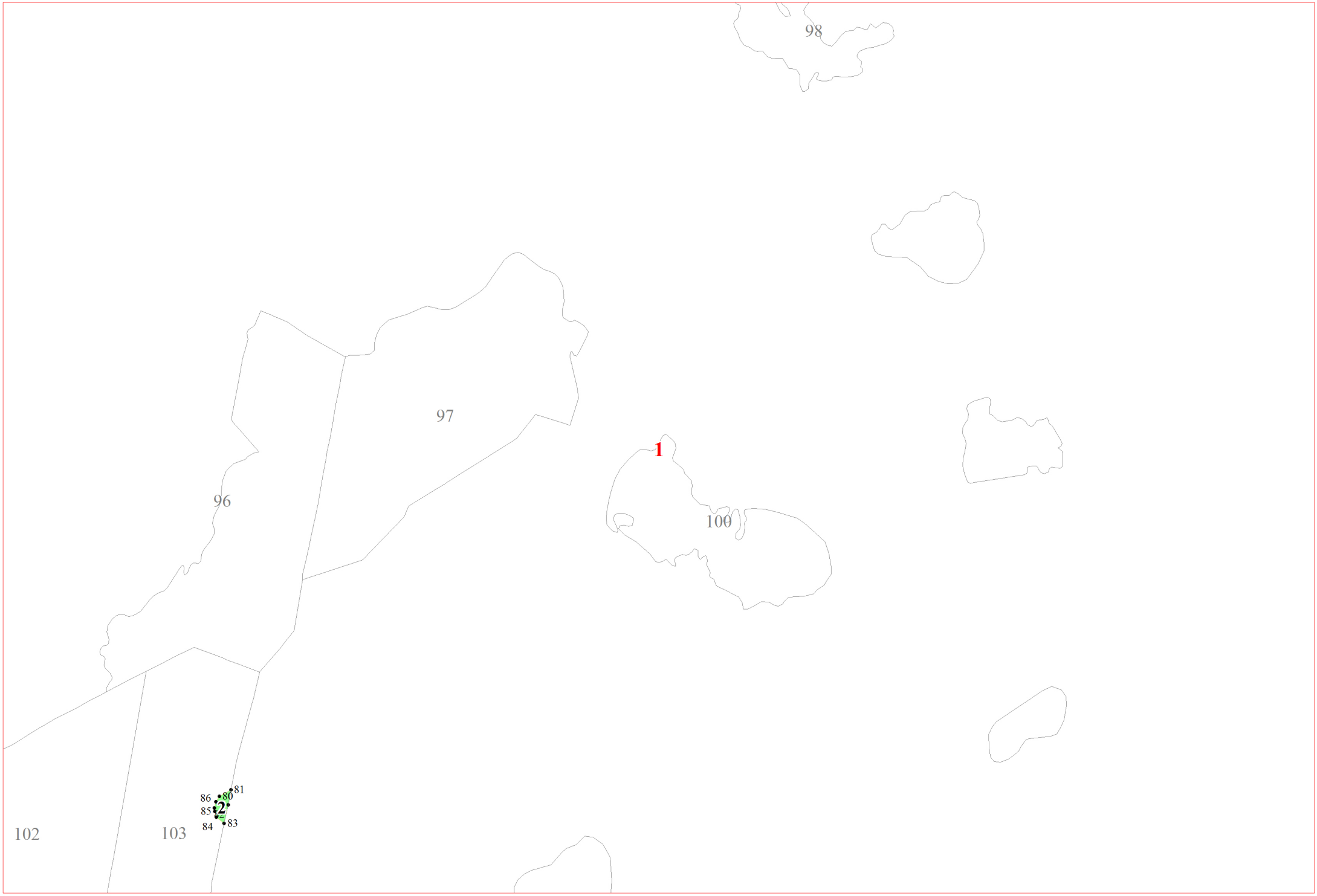
98
97
96
1
100
102
103
86
80
81
85
2
84
83

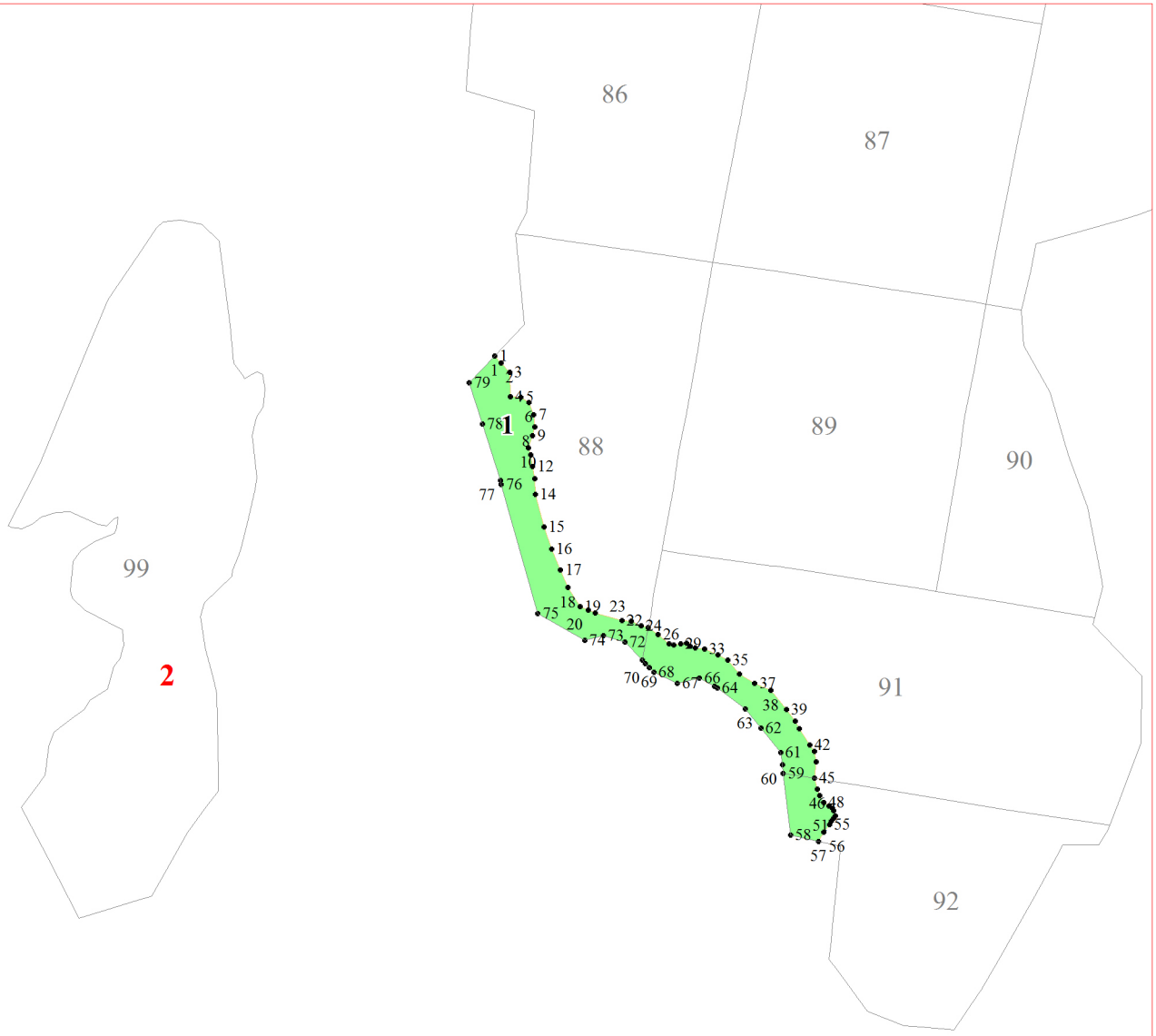
86
87
88
89
90
91
92
99
1
2

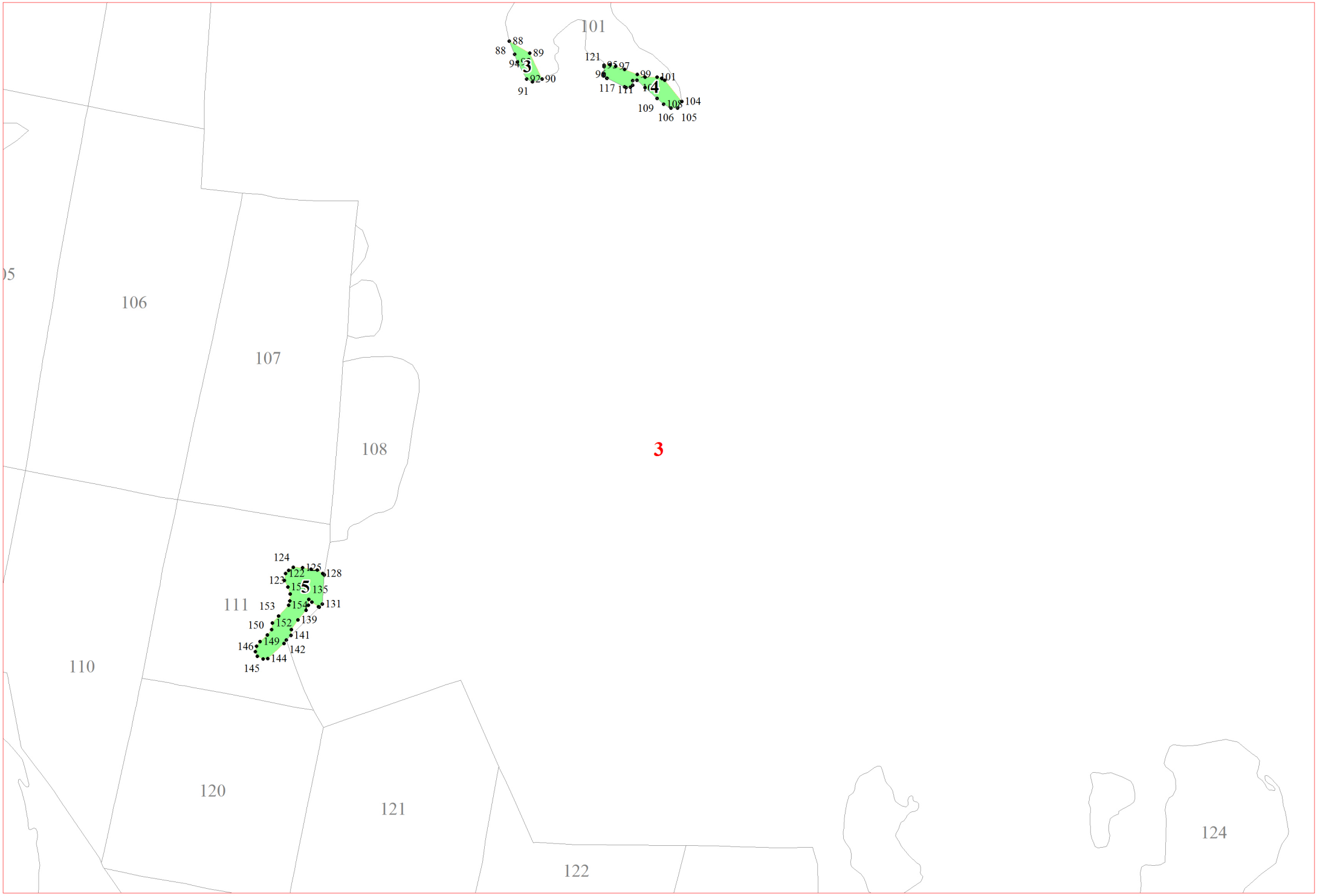
101
88
88
89
94
93
3
92
90
91
121
95
97
96
99
101
117
111
4
109
108
104
106
105
106
107
108
3
124
125
122
128
123
155
5
135
111
153
154
131
150
152
139
141
146
149
142
145
144
110
120
121
122
124