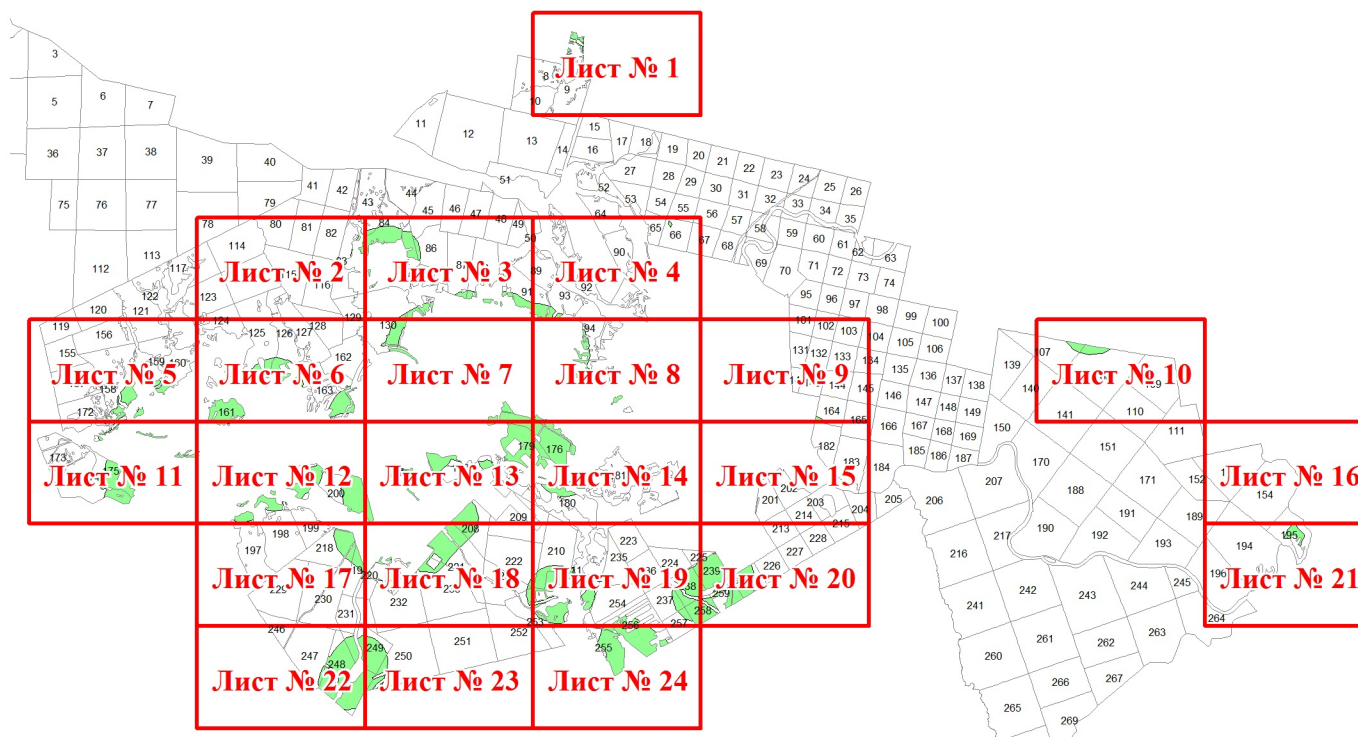


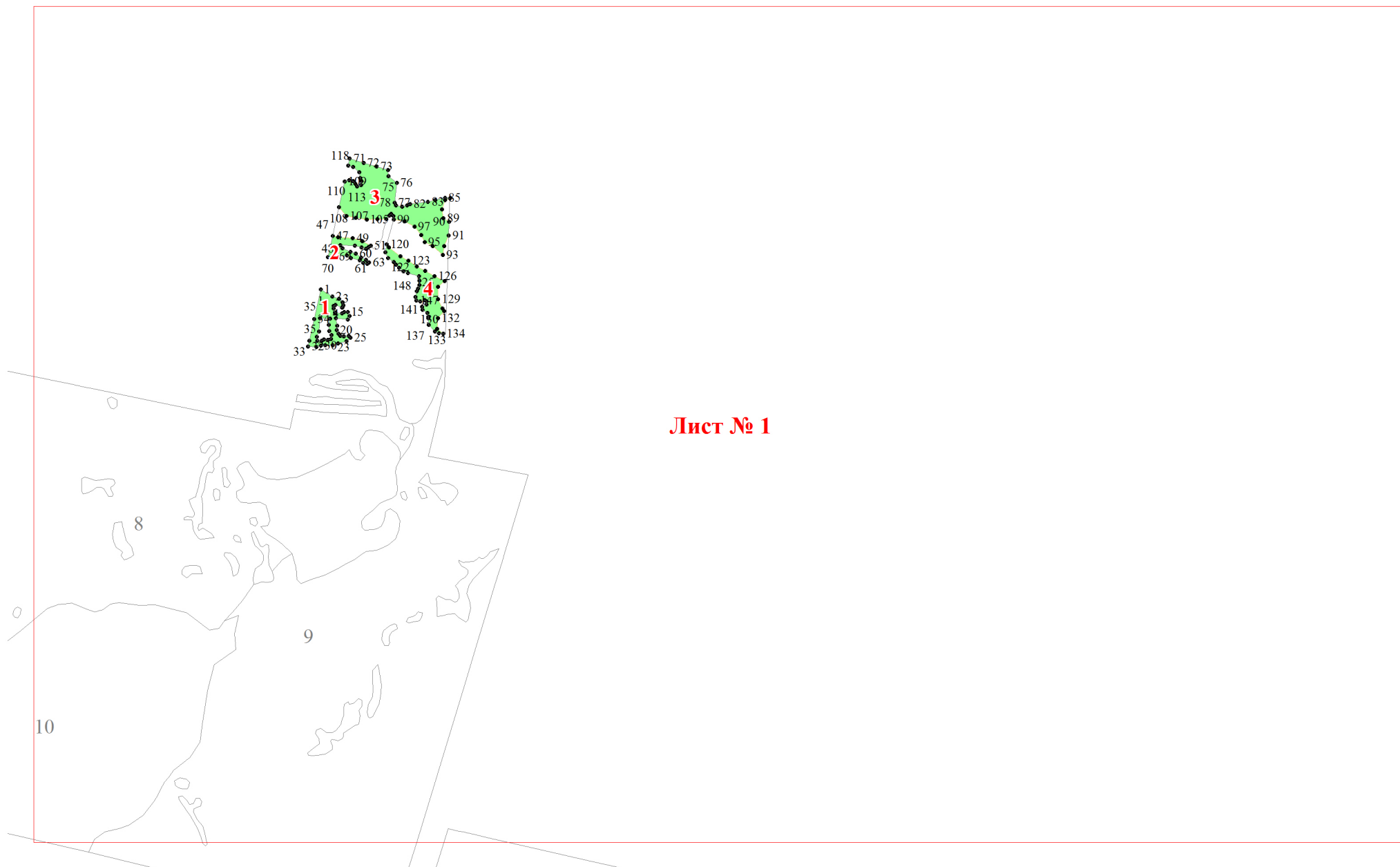
**Графическое описание местоположения границ земель, на которых
располагаются особо защитные участки лесов «участки лесов вокруг
сельских населенных пунктов и садовых товариществ», на территории
Чусовского участкового лесничества Чусовского лесничества Пермского
края**

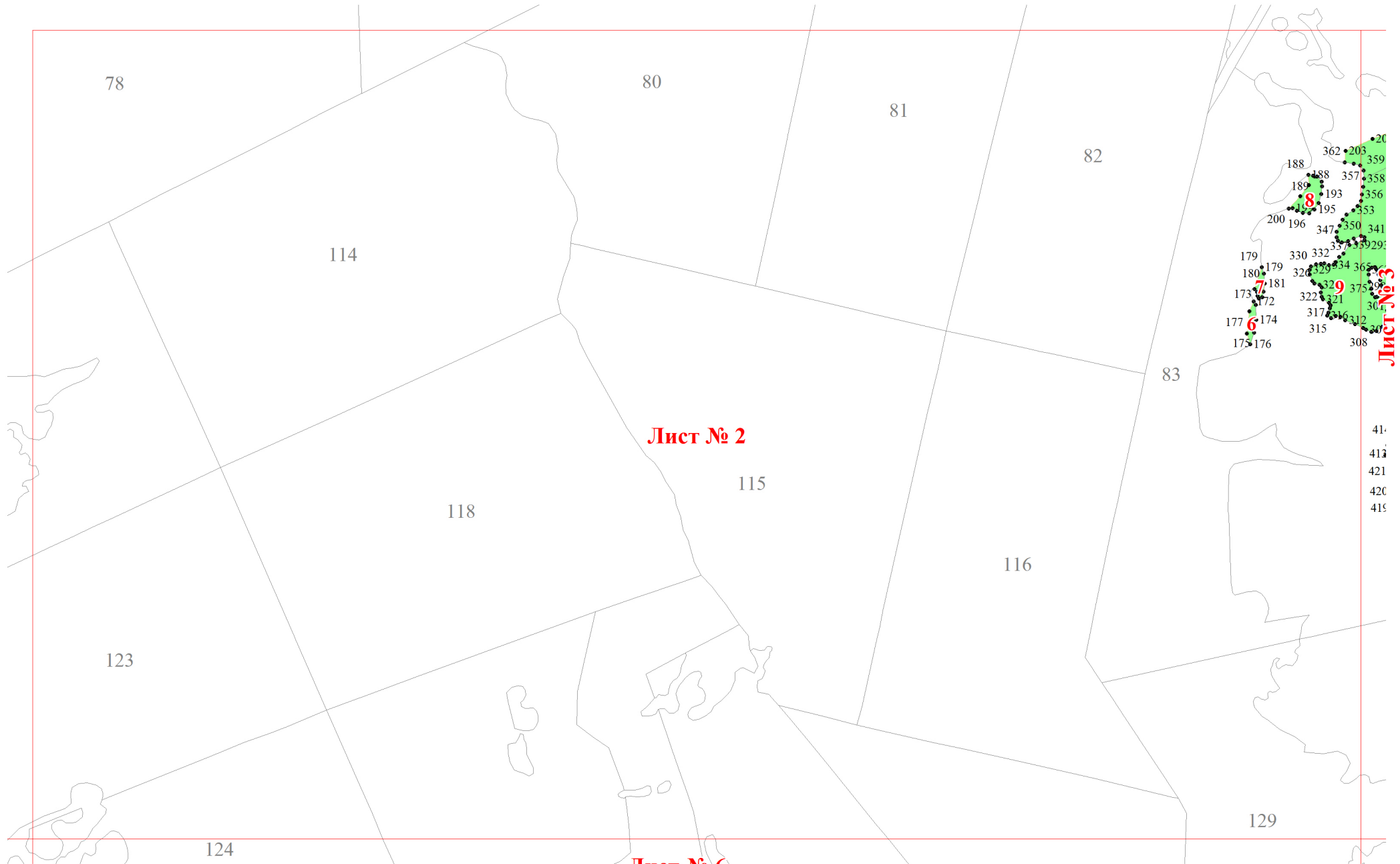
Приложение № 135 к приказу Рослесхоза
от 27.02.2023 № 200



Используемые условные знаки и обозначения:

- 25 Границы и номера лесных кварталов
- 7 Номера участков
- 10 ● Номера характерных точек границ объекта
- Лист №1 Границы и номера листов
- Границы особо защитных участков лесов

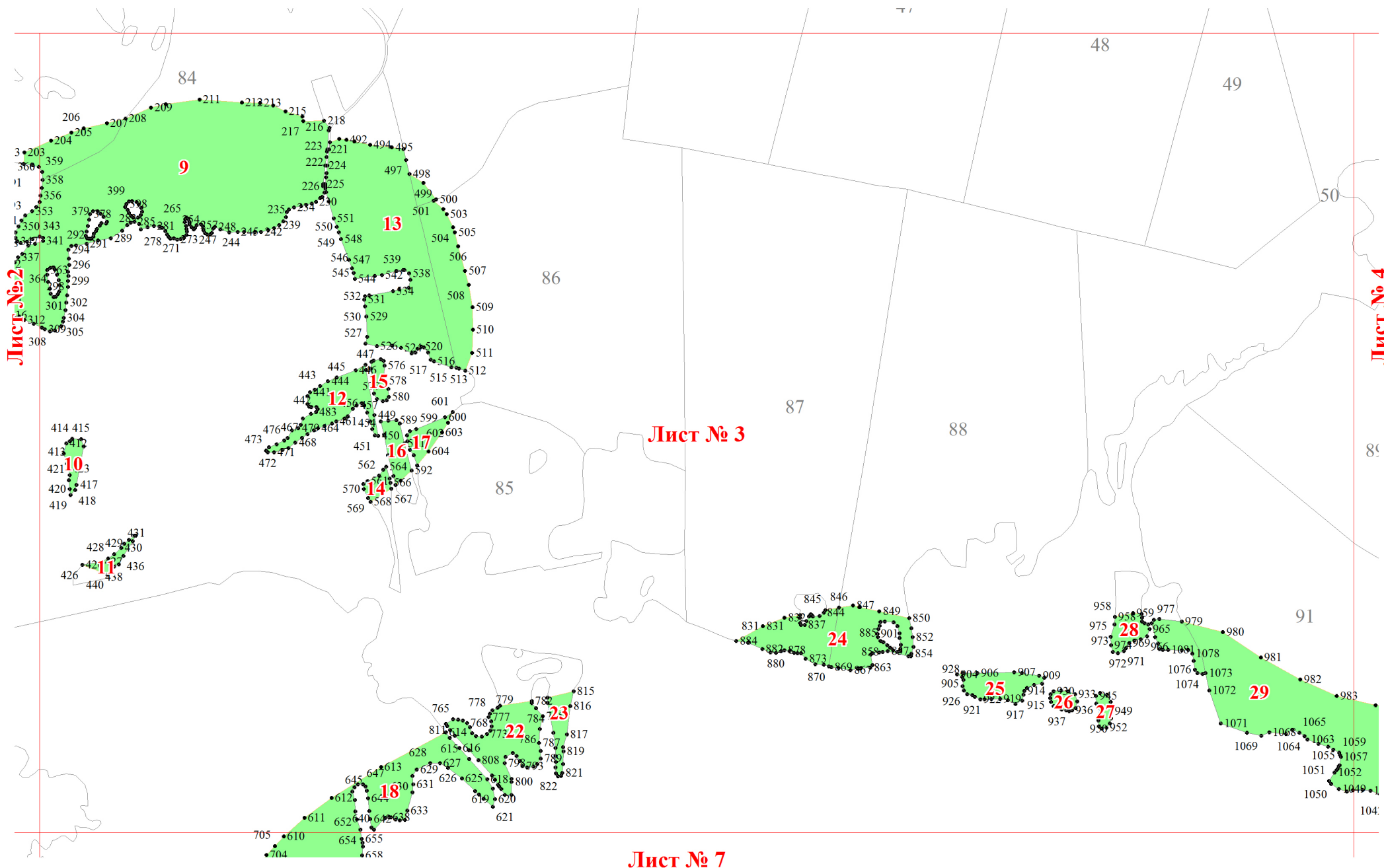




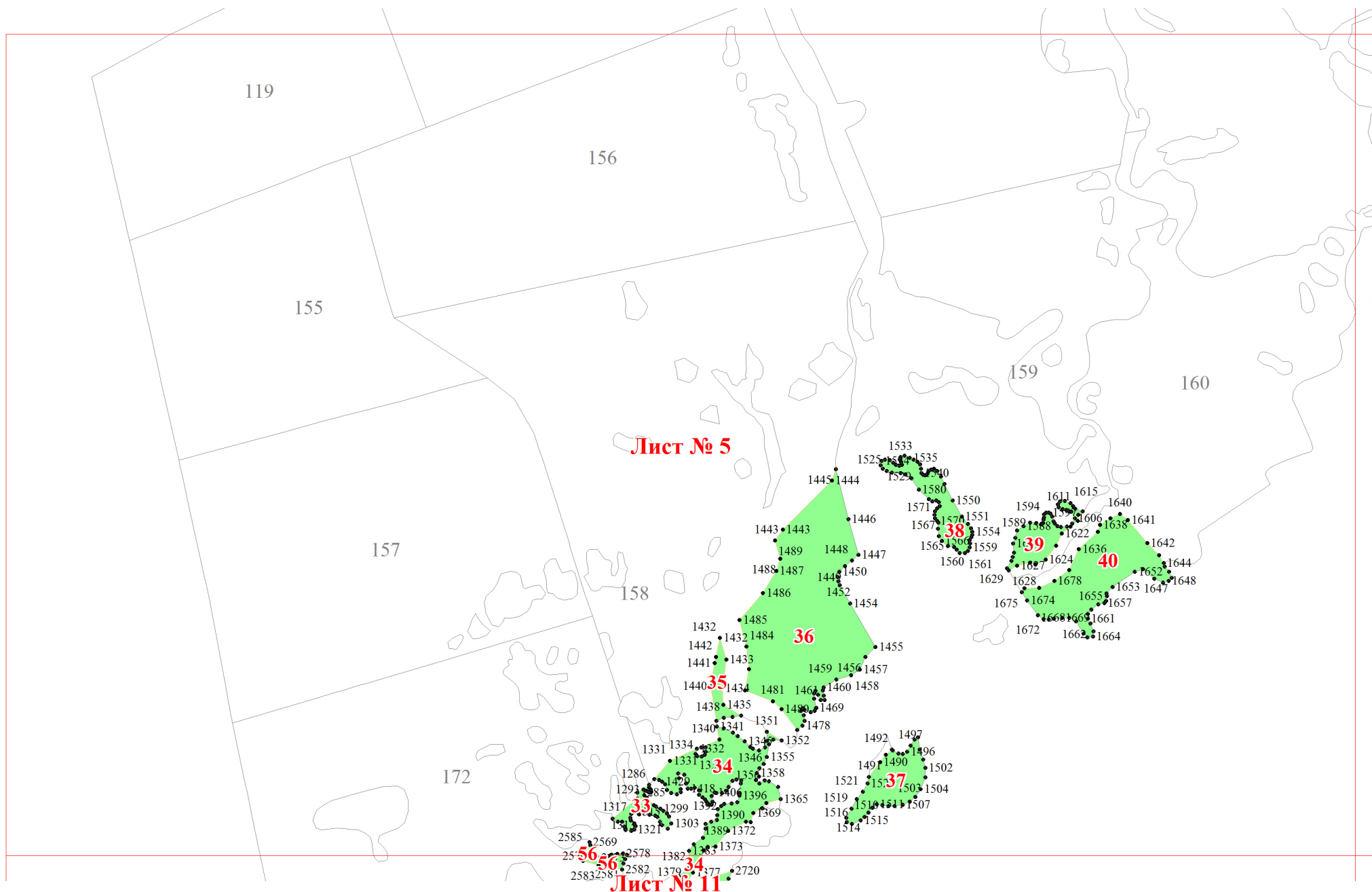
Лист № 2

Лист № 3

Лист № 6



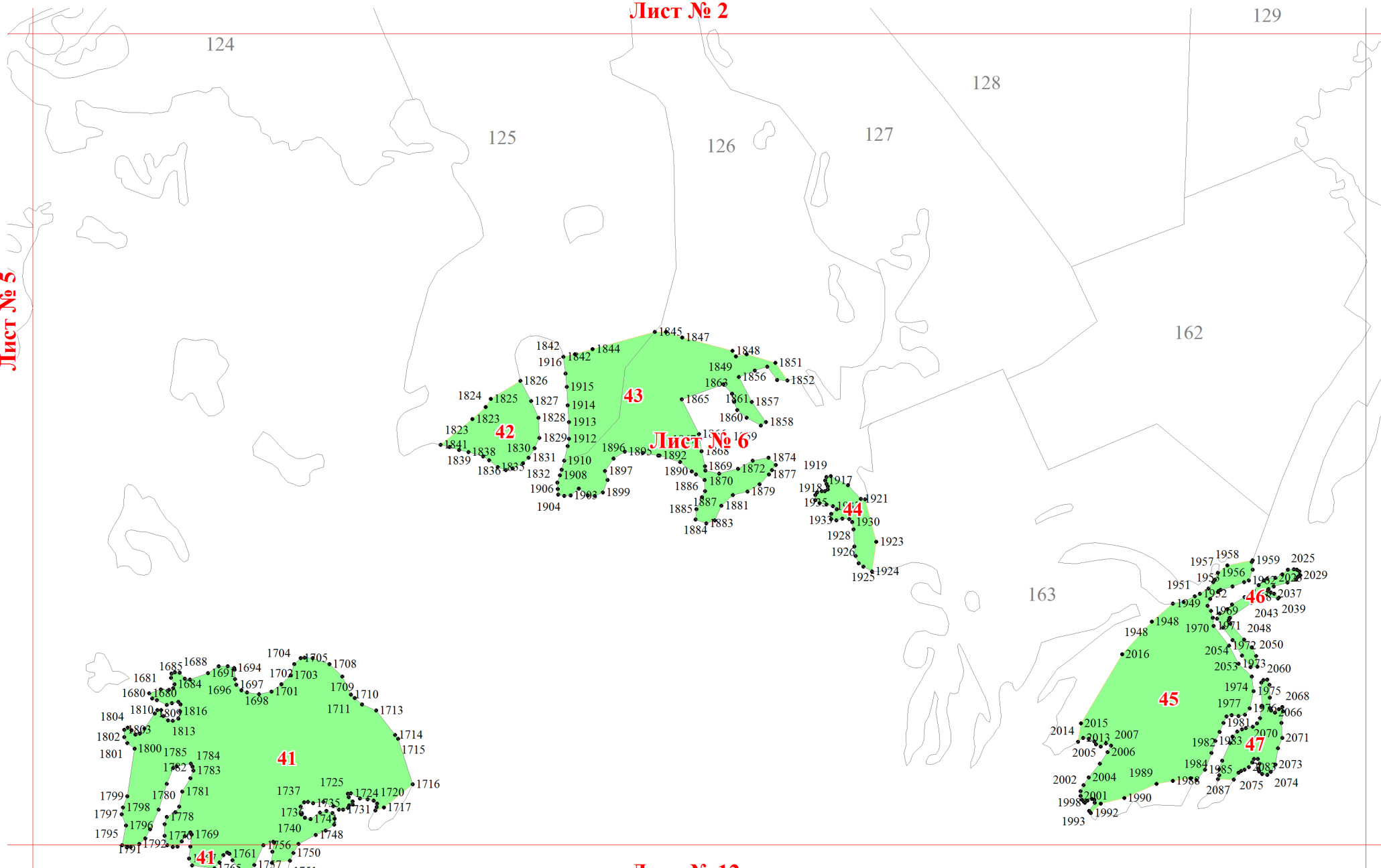




Лист № 2

Лист № 5

Лист № 7

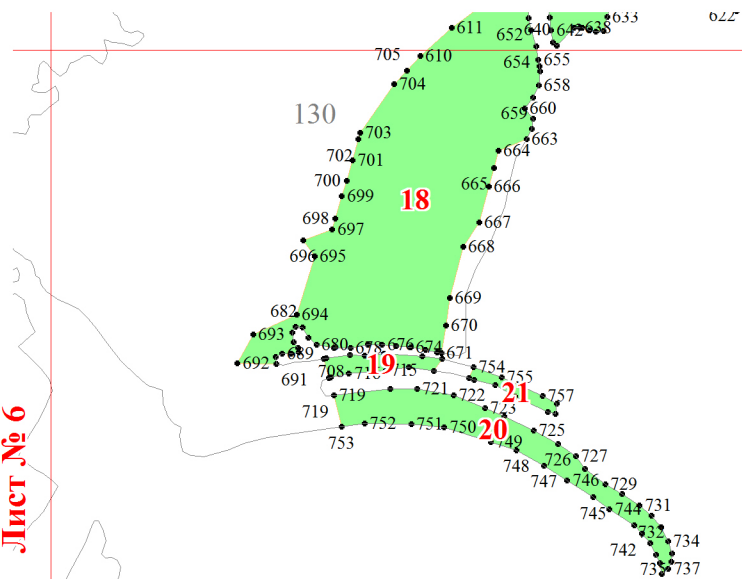


Лист № 12

Лист № 3

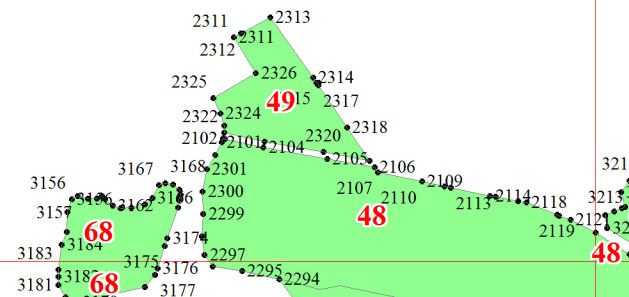
Лист № 6

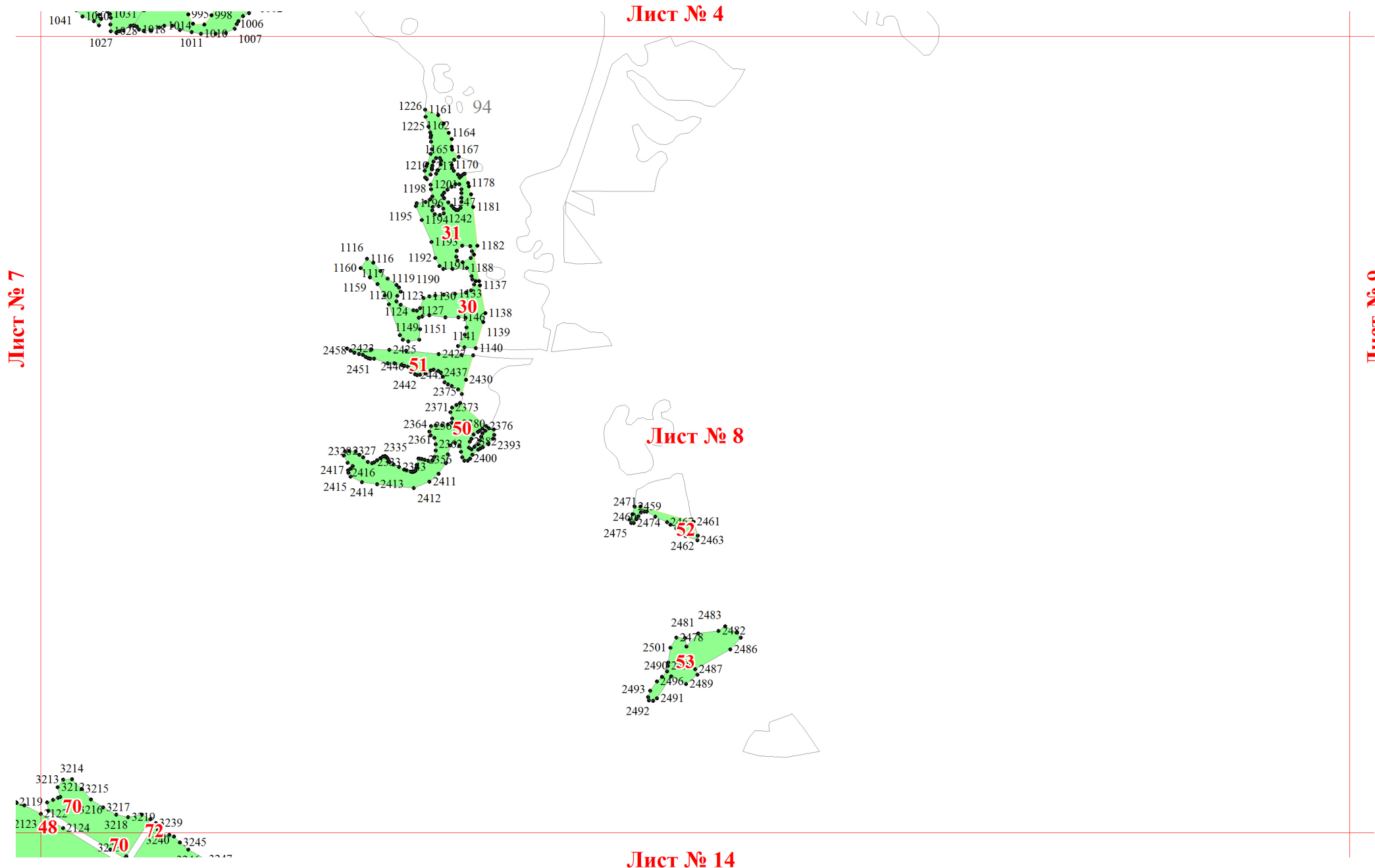
Лист № 8

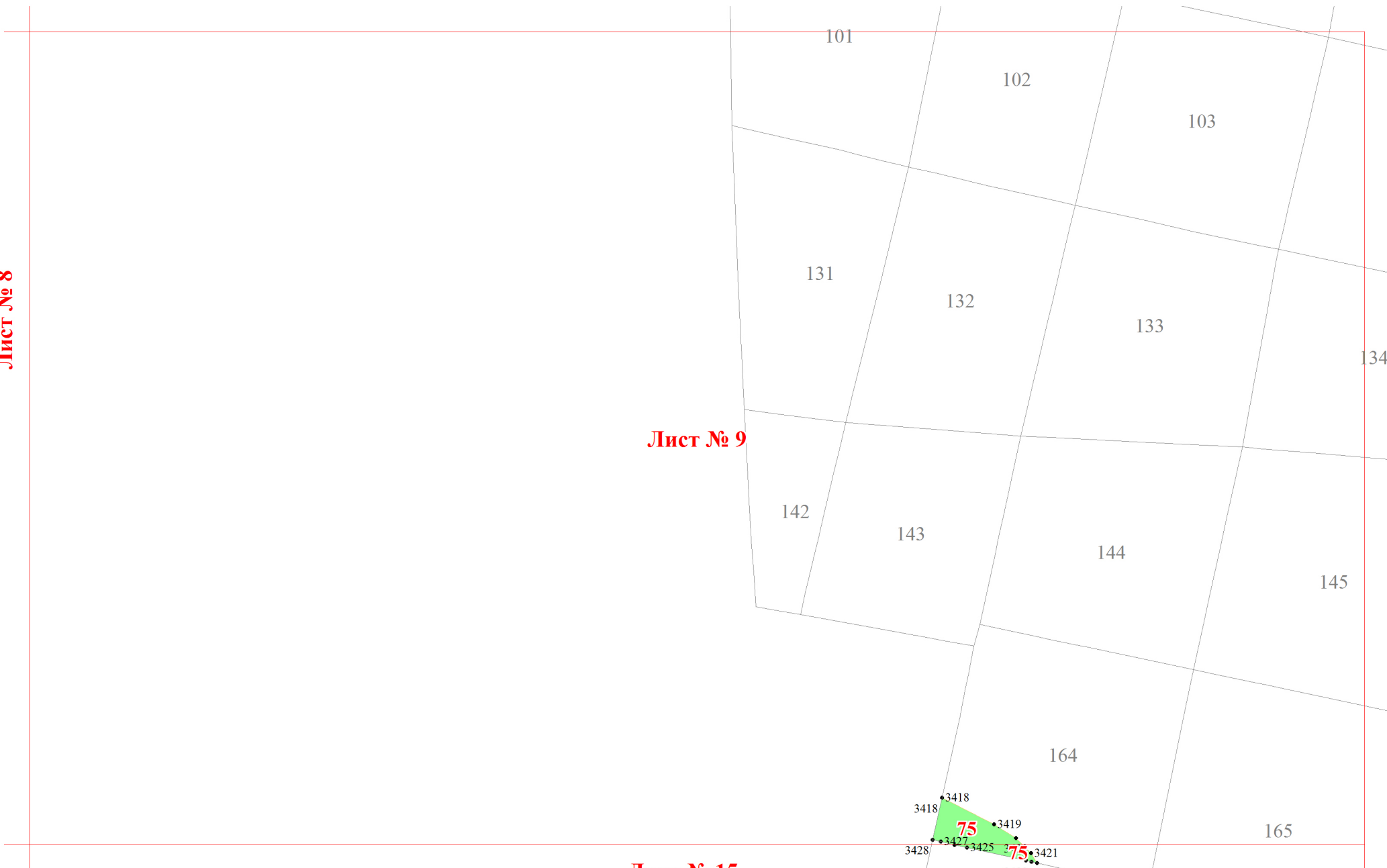


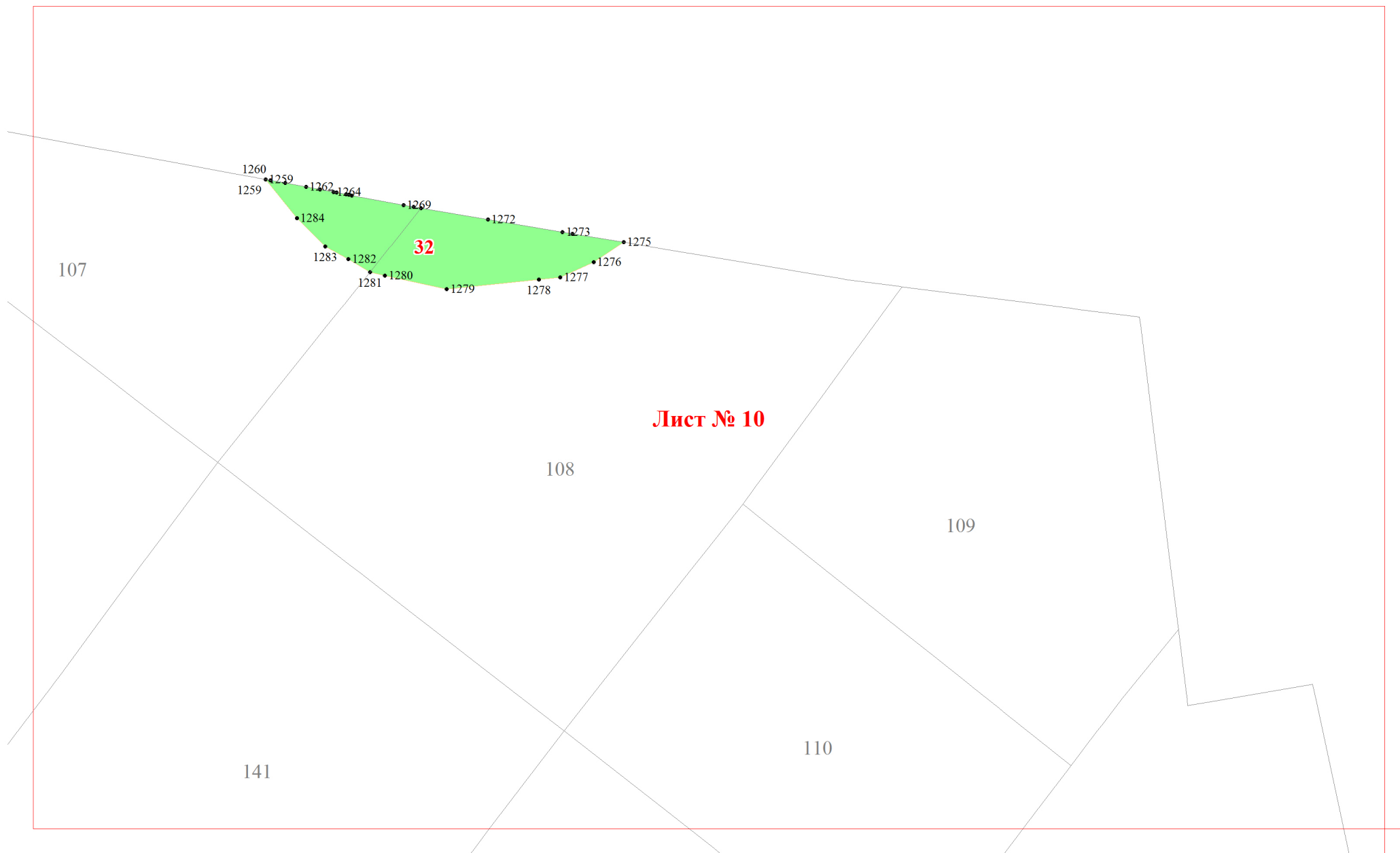
Лист № 7

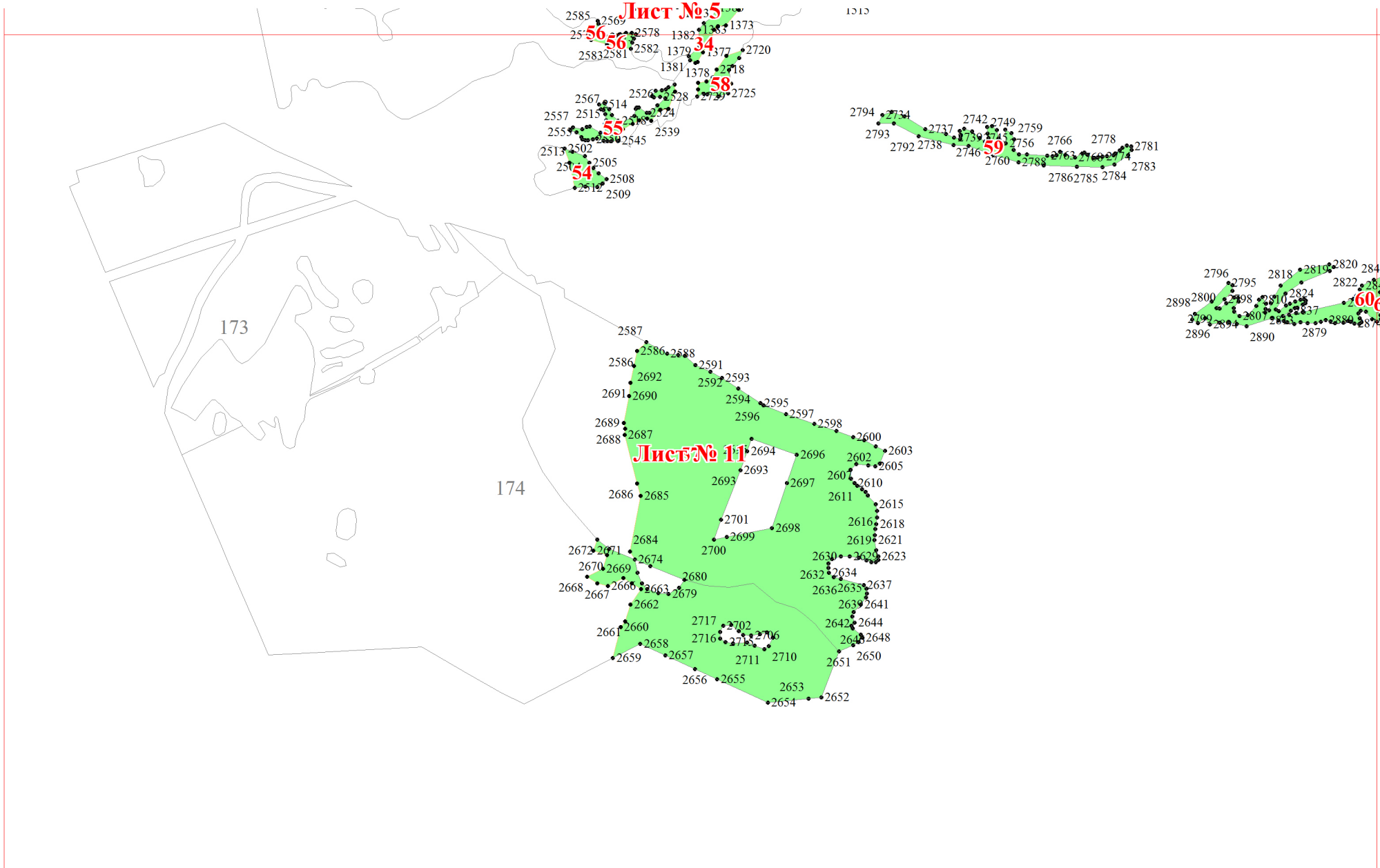
Лист № 13









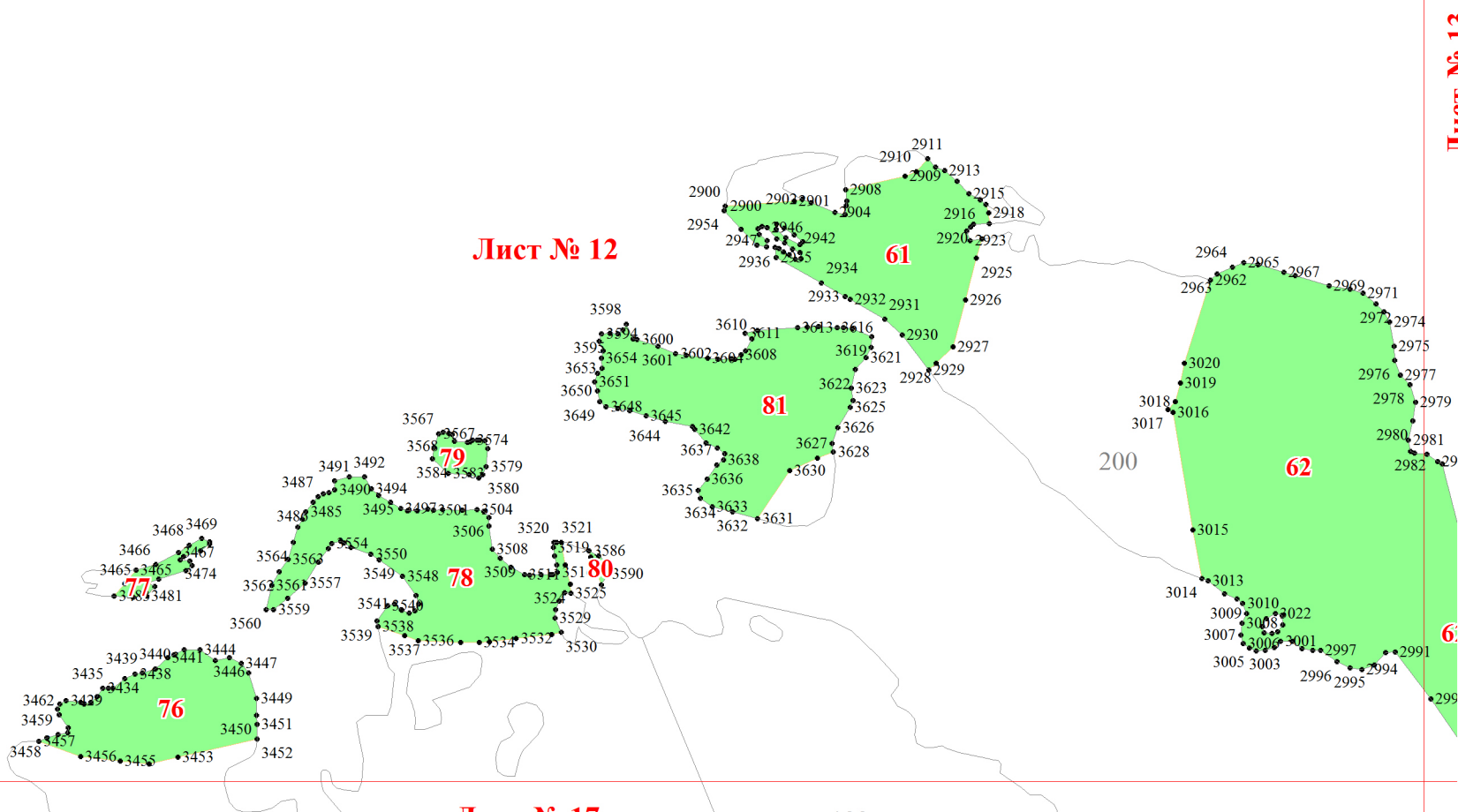
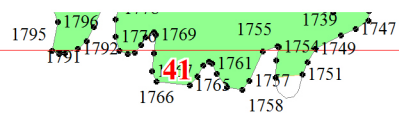


Лист № 6

1993 1992

Лист № 11

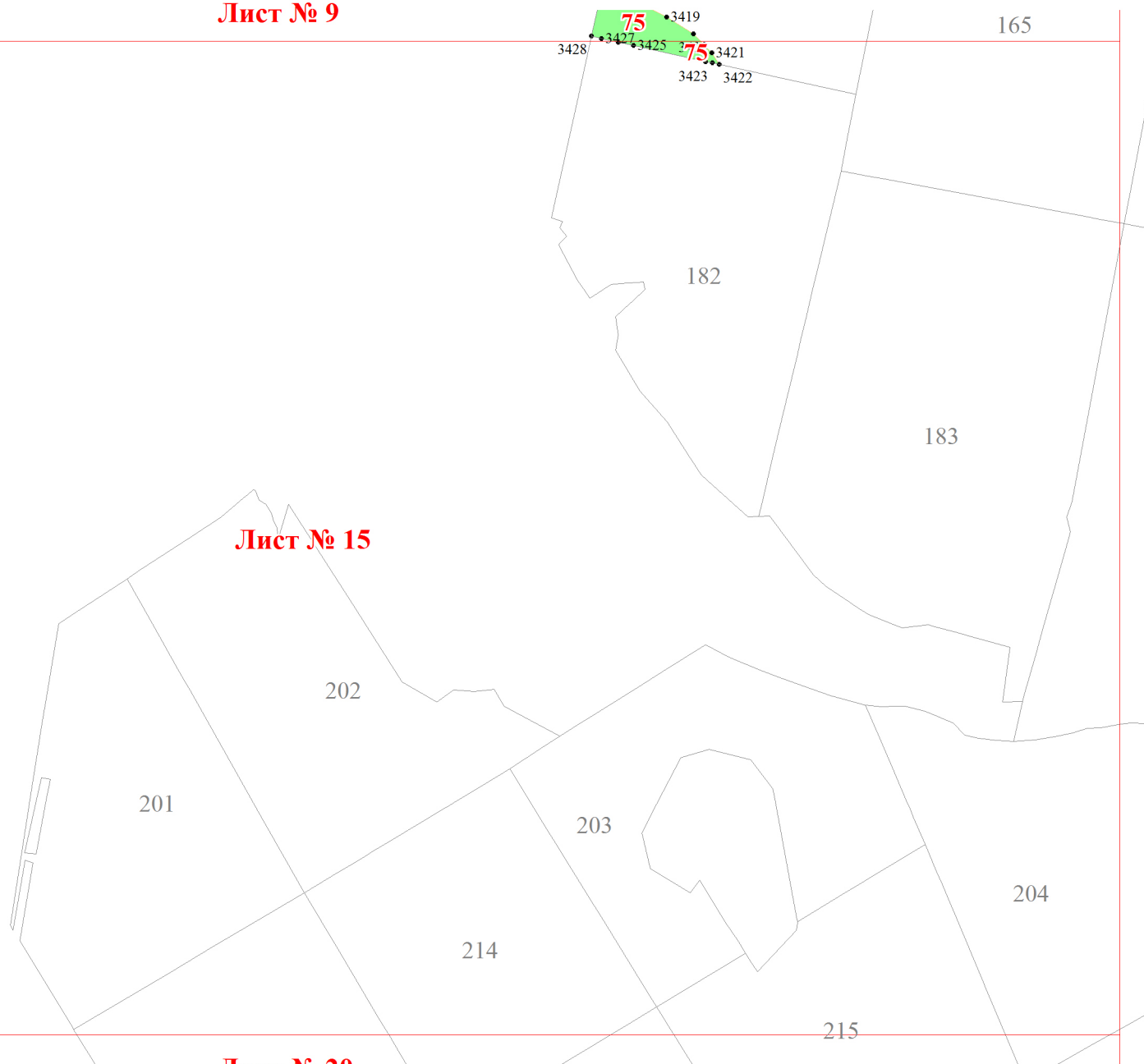
Лист № 13



Лист № 17

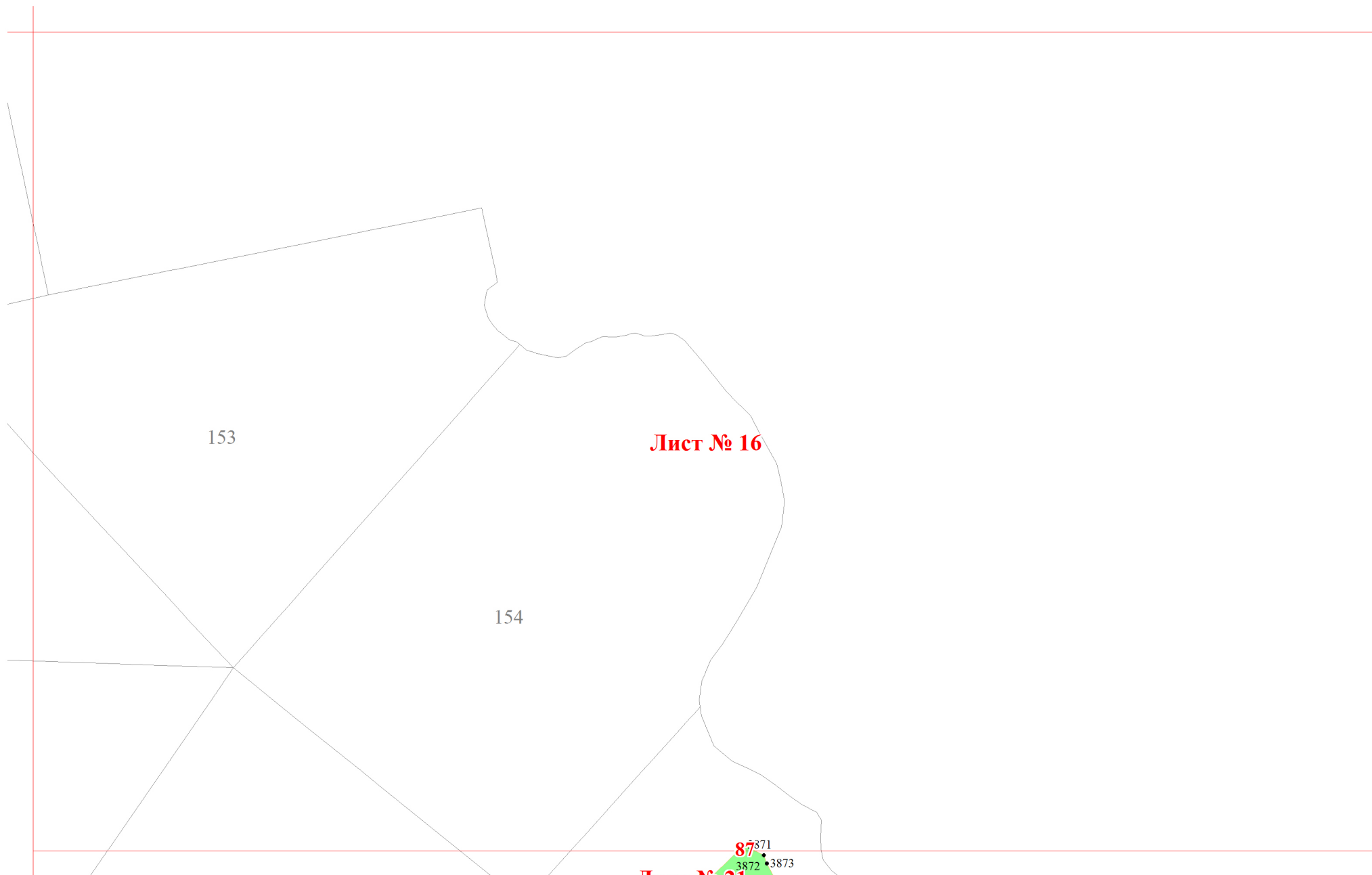
Лист № 9

Лист № 14



Лист № 15

Лист № 20



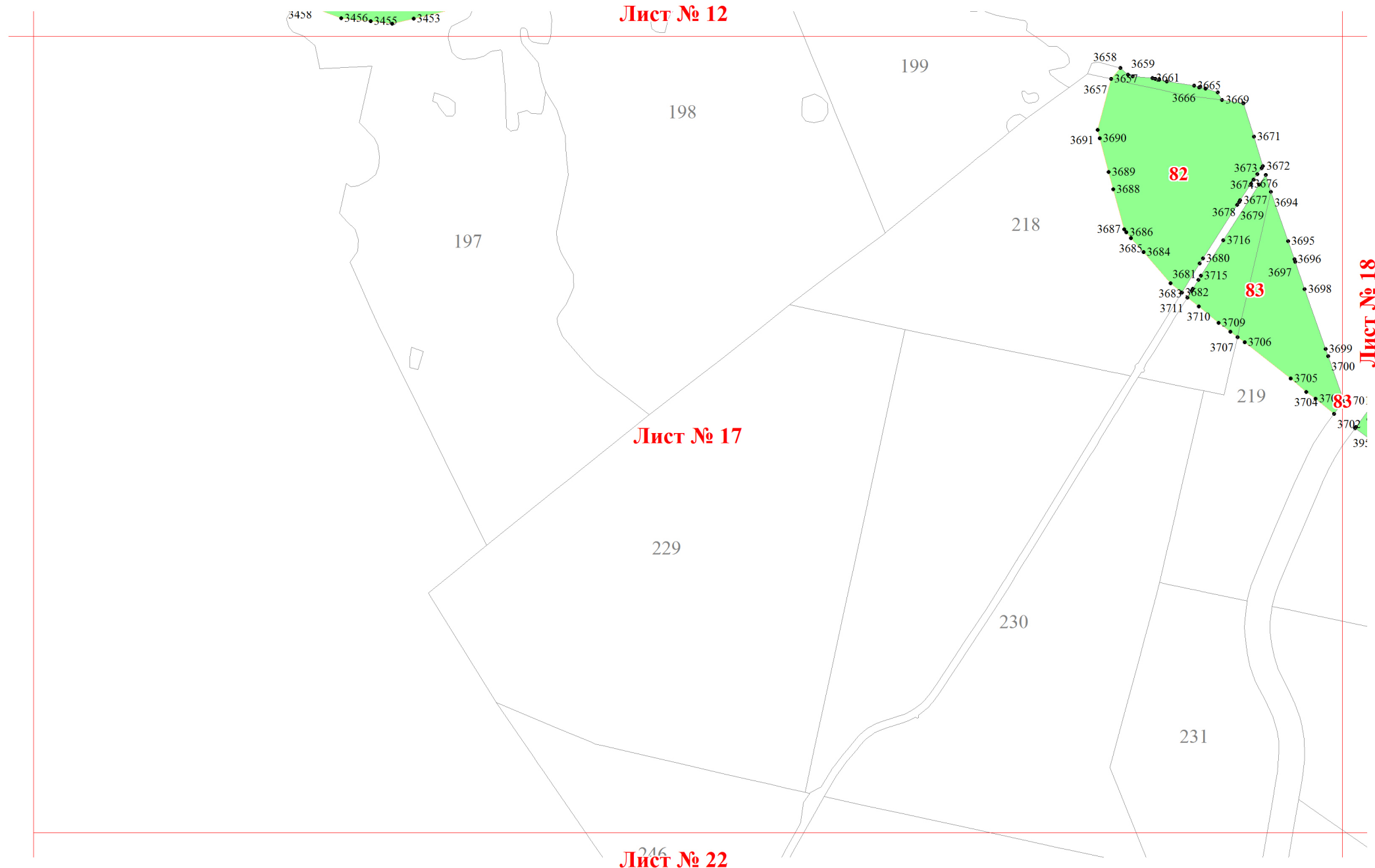
Лист № 12

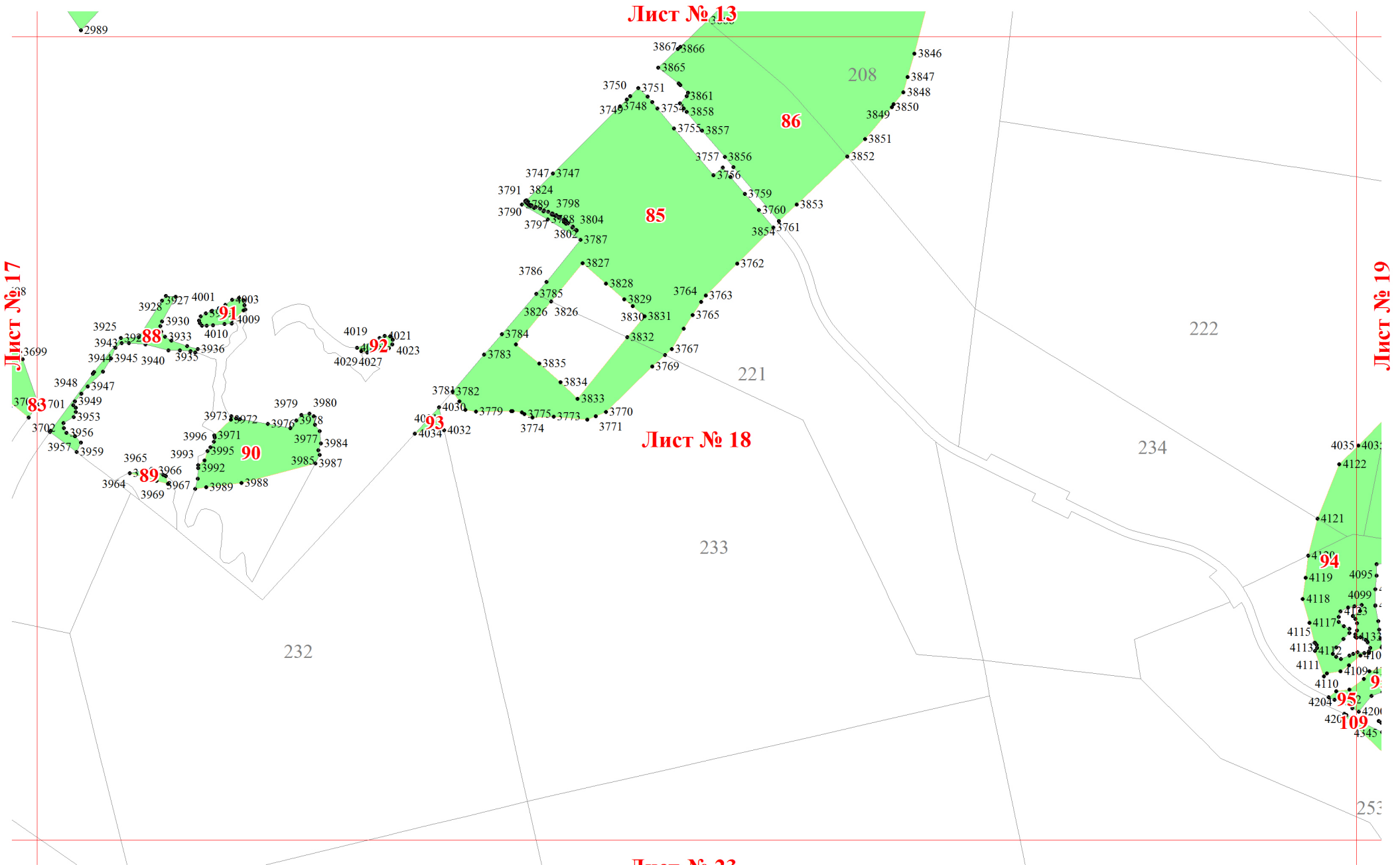
3458 • 3456 • 3455 • 3453

Лист № 17

Лист № 22

Лист № 18

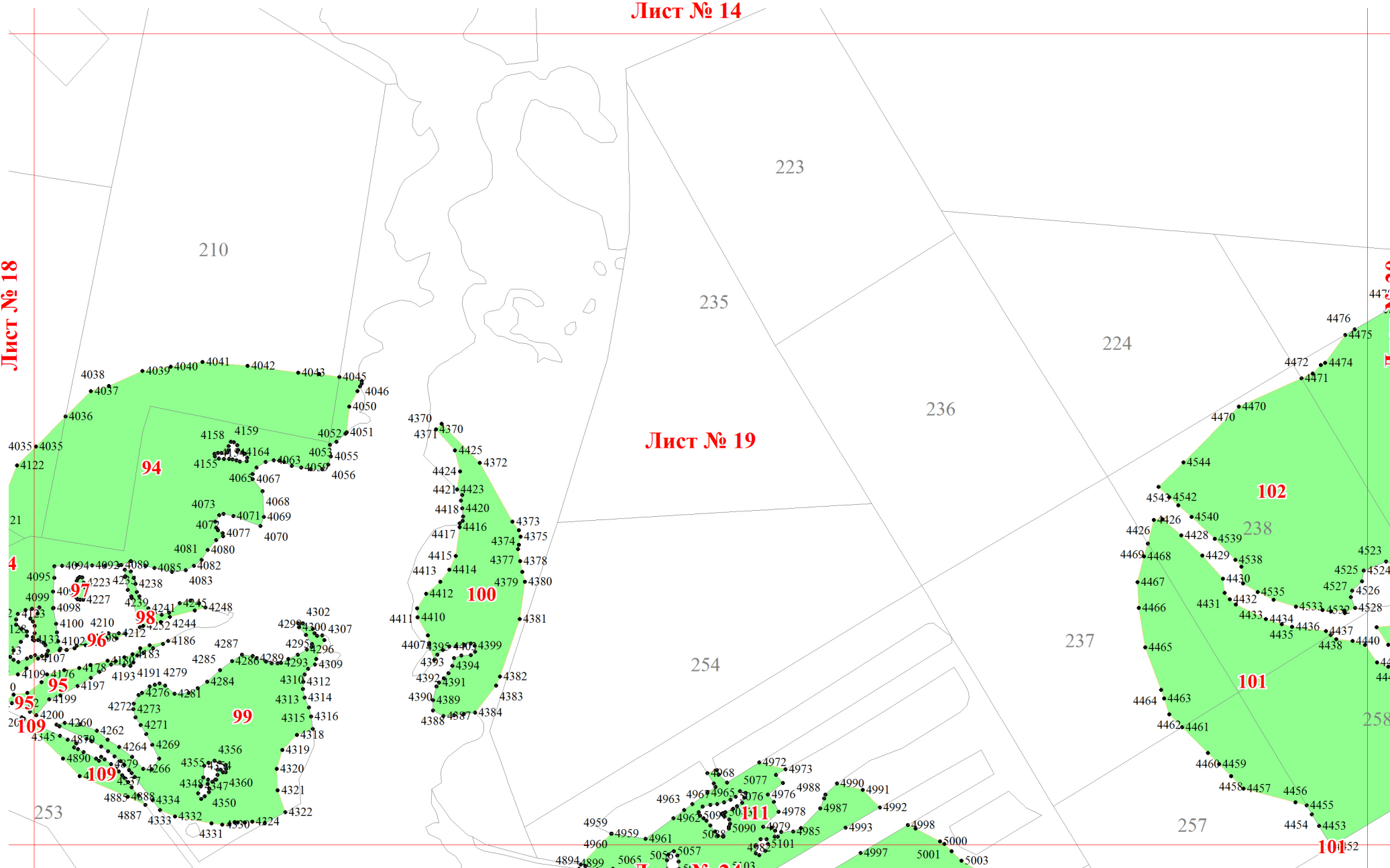


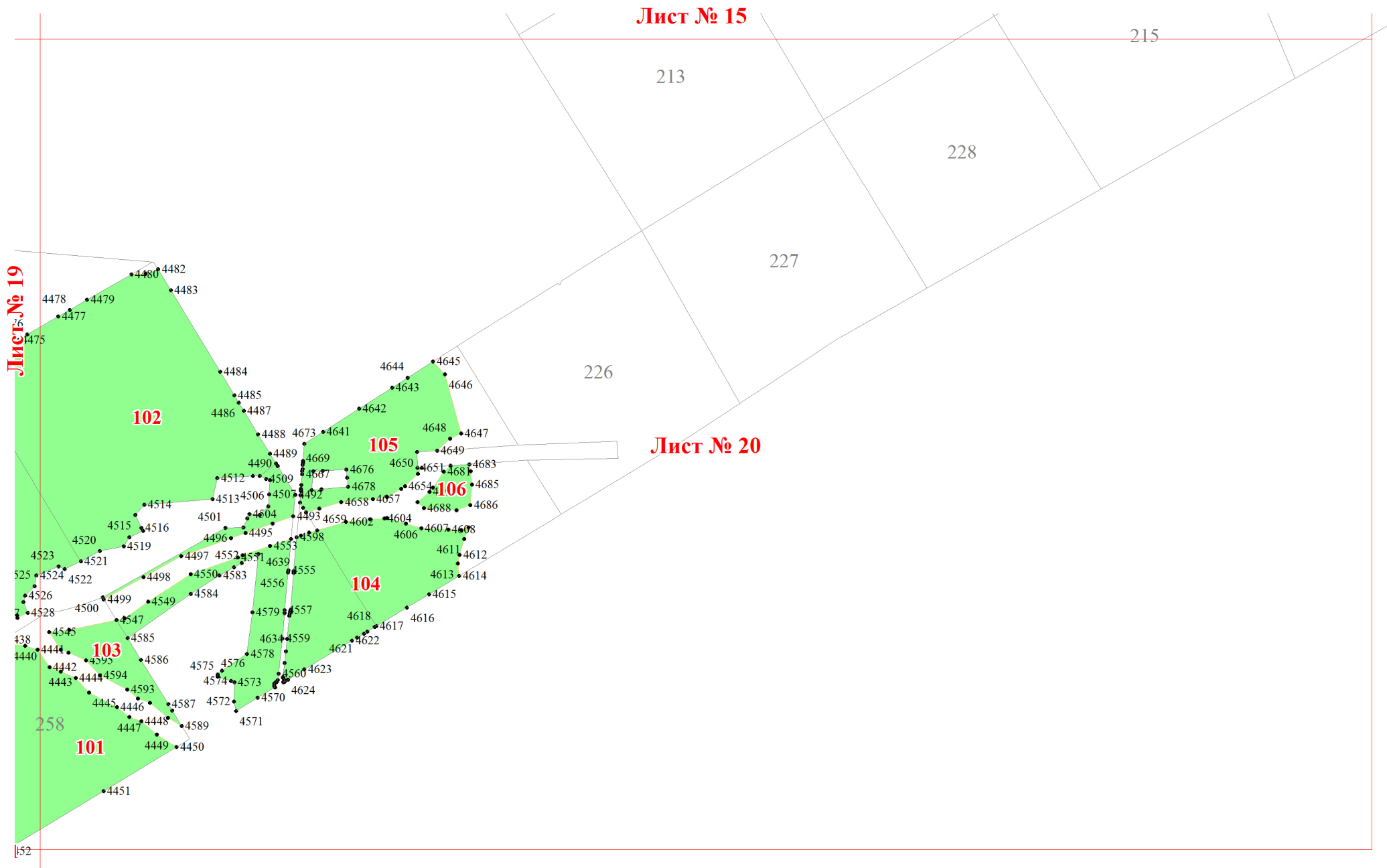


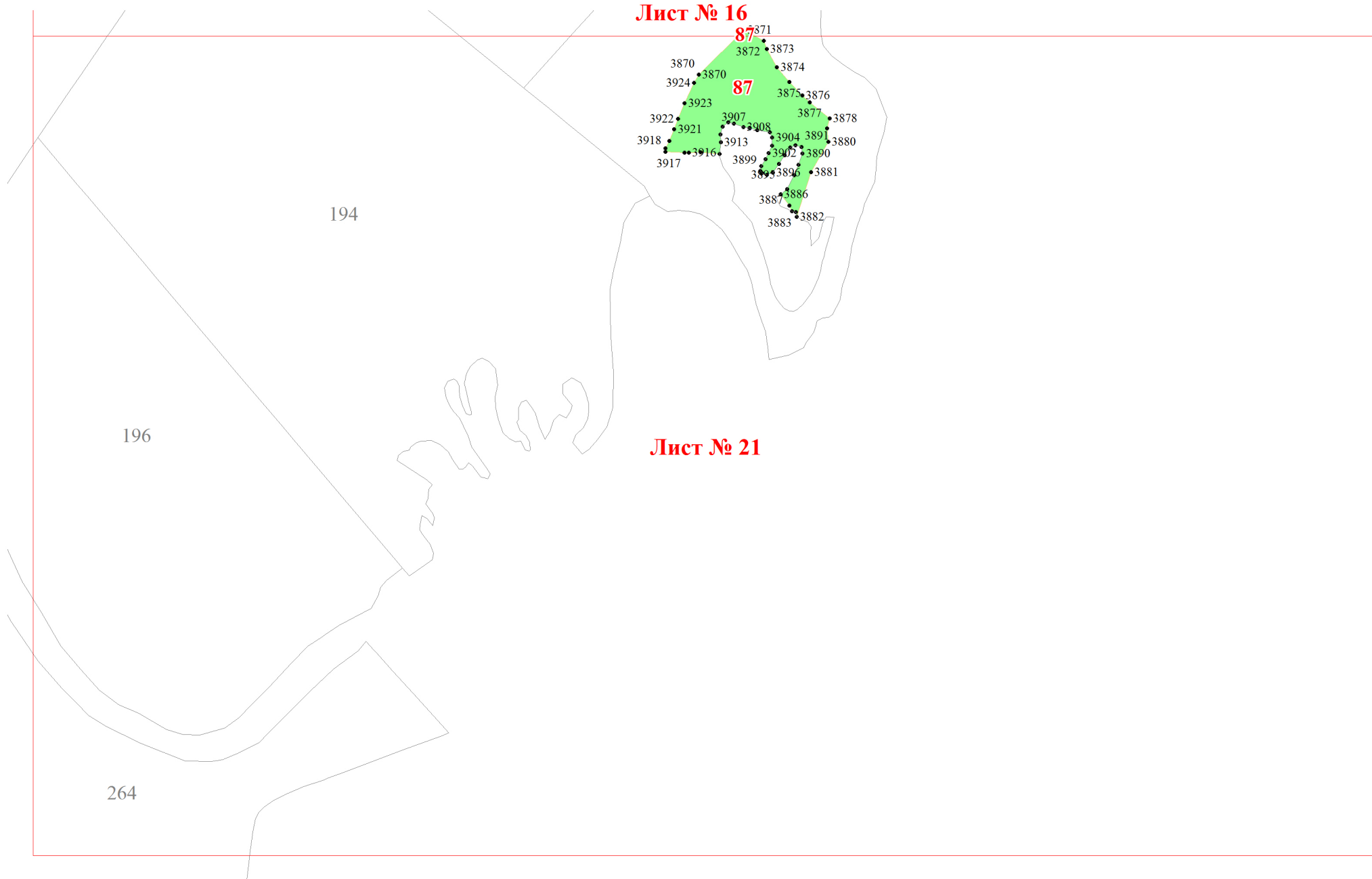
Лист № 14

Лист № 18

Лист № 20







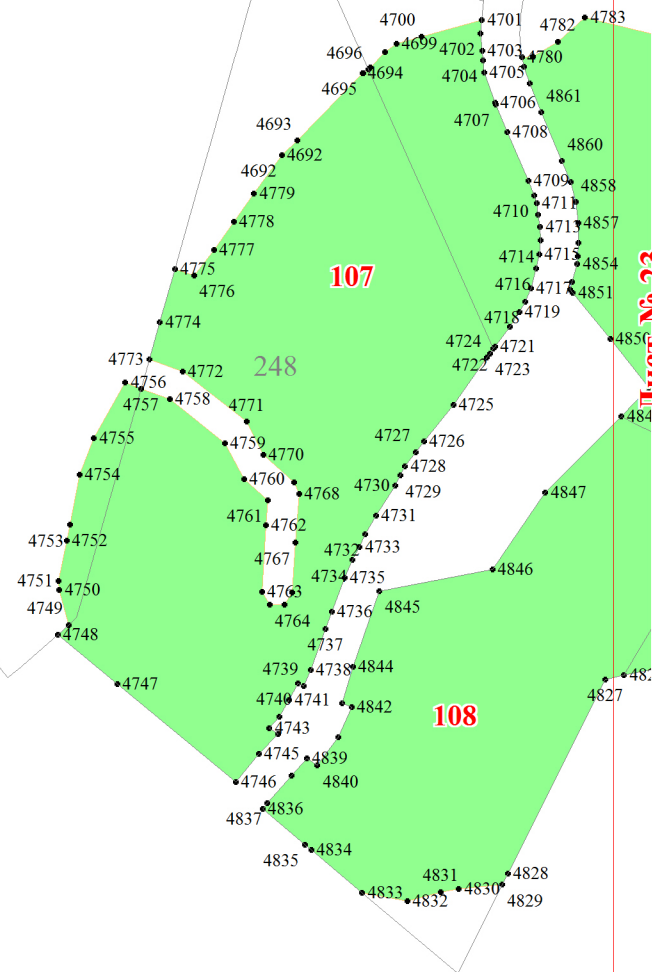
Лист № 17

246

247

Лист № 22

Лист № 23

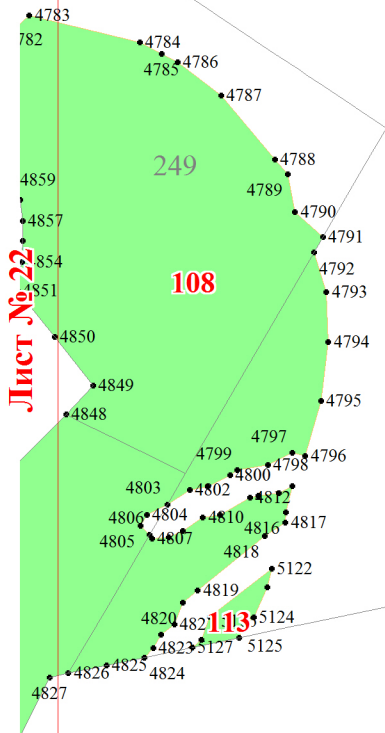


Лист № 18

252

251

250



Лист № 22

Лист № 24

Лист № 23

Лист № 23

