Приложение №121 к приказу Рослесхоза
от 27.02.2023 № 198

Графическое описание местоположения границ земель, на которых располагаются особо защитные участки лесов «берегозащитные участки лесов», на территории Куганакского участкового лесничества Стерлитамакского лесничества Республики Башкортостан

Условные обозначения

1 - схема расположения листов границ
- граница участковых лесничеств
- граница листов

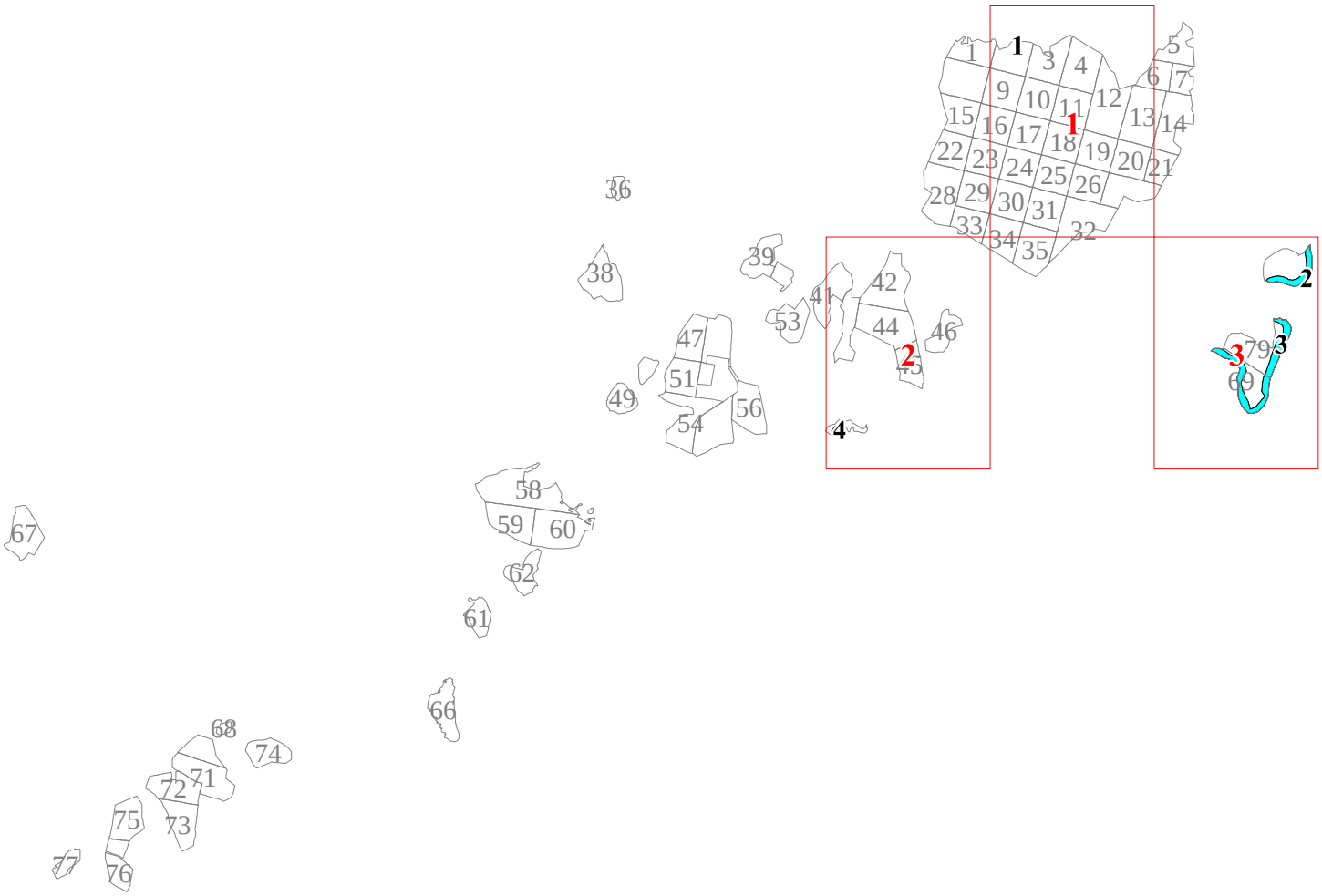

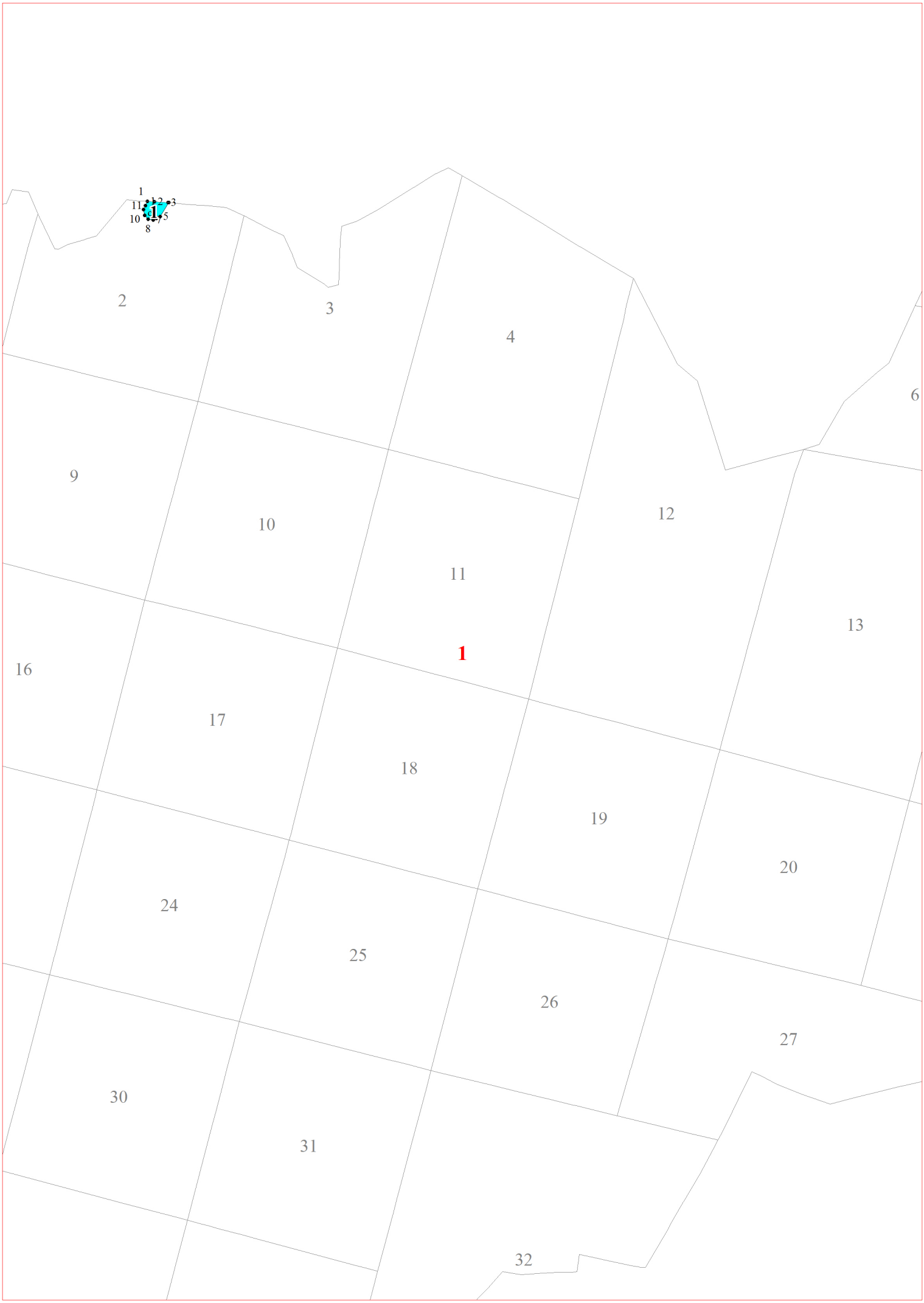
1
11
2
3
10
5
8
2
3
4
6
9
10
11
12
13
1
16
17
18
19
20
24
25
26
27
30
31
32

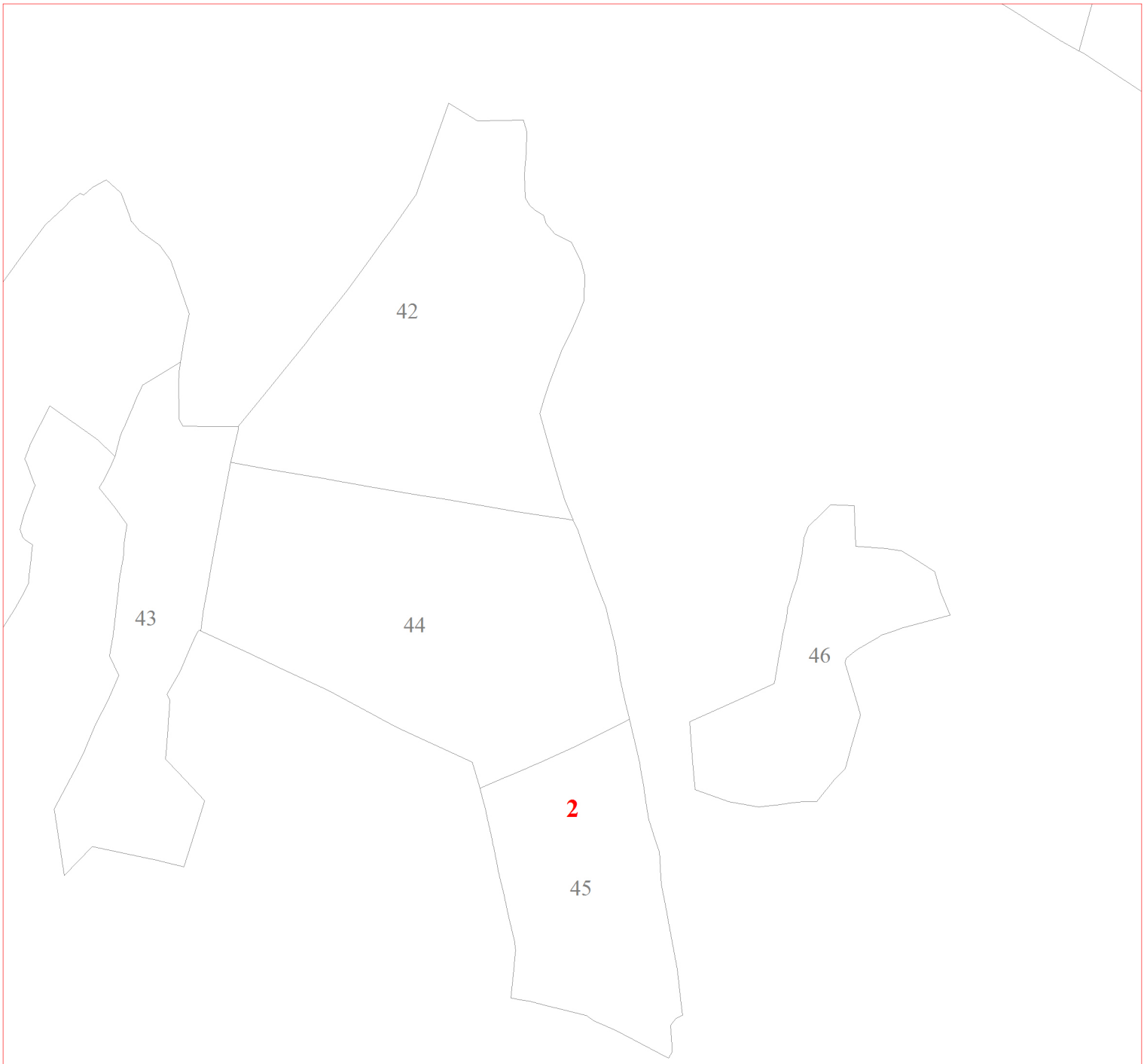
42
43
44
46
2
45

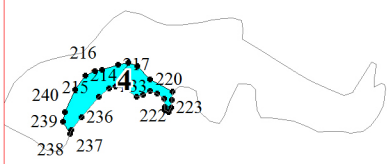
216
217
220
240
215
214
4
213
223
239
236
222
238
237


78
2

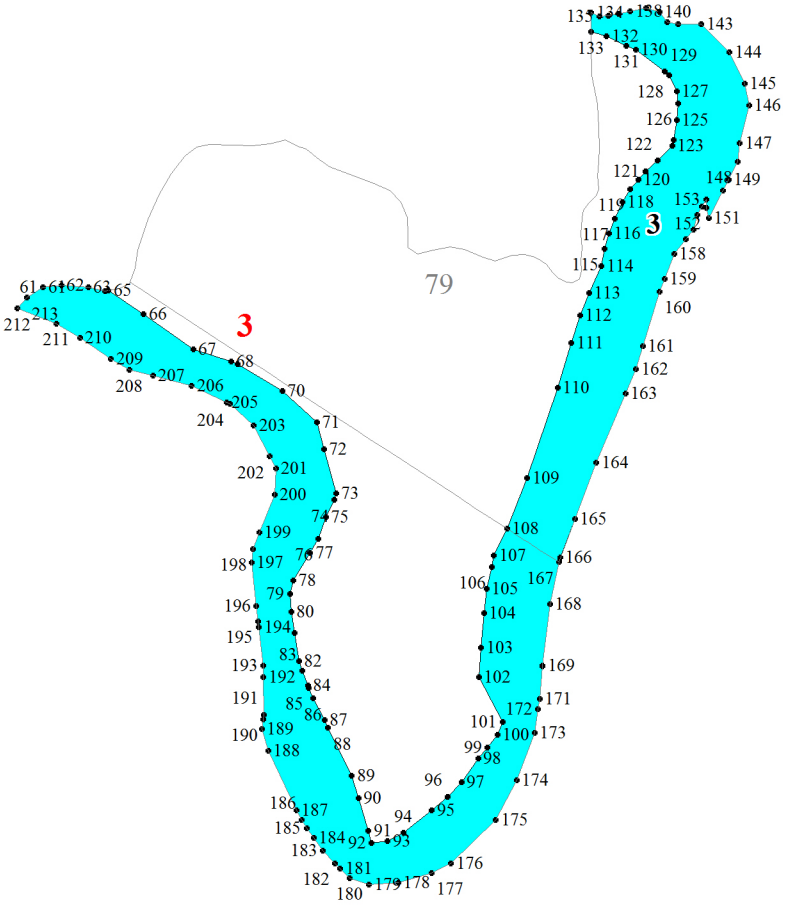
79
3
3