Приложение № 6 к приказу Рослесхоза
от 27.02.2023 № 198

Графическое описание местоположения границ земель, на которых располагаются леса, выполняющие функции защиты природных и иных объектов (леса, расположенные в защитных полосах лесов), на территории Белогорского участкового лесничества Стерлитамакского лесничества Республики Башкортостан

Условные обозначения

1 - схема расположения листов границ
- граница участковых лесничеств
- граница листов

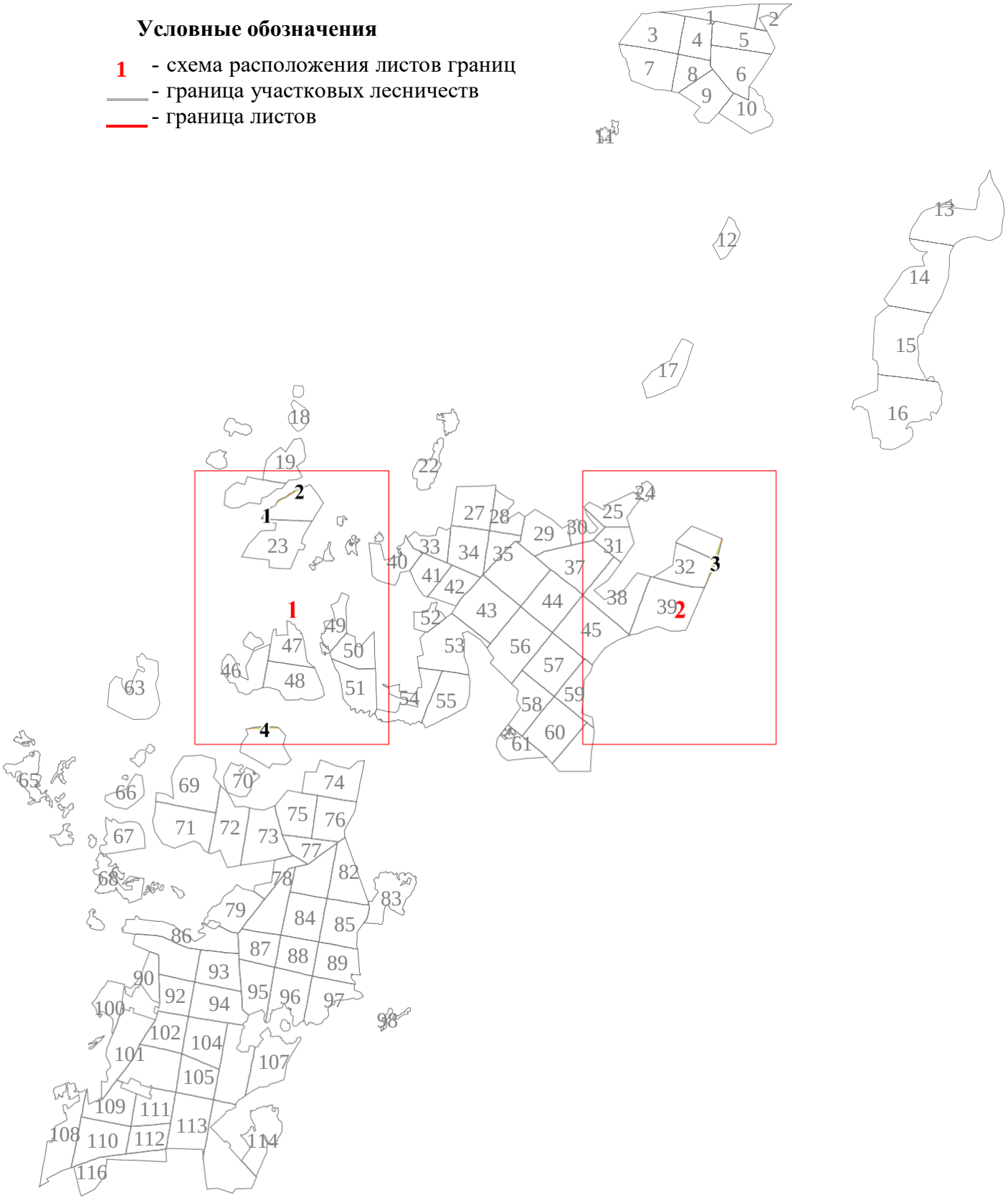

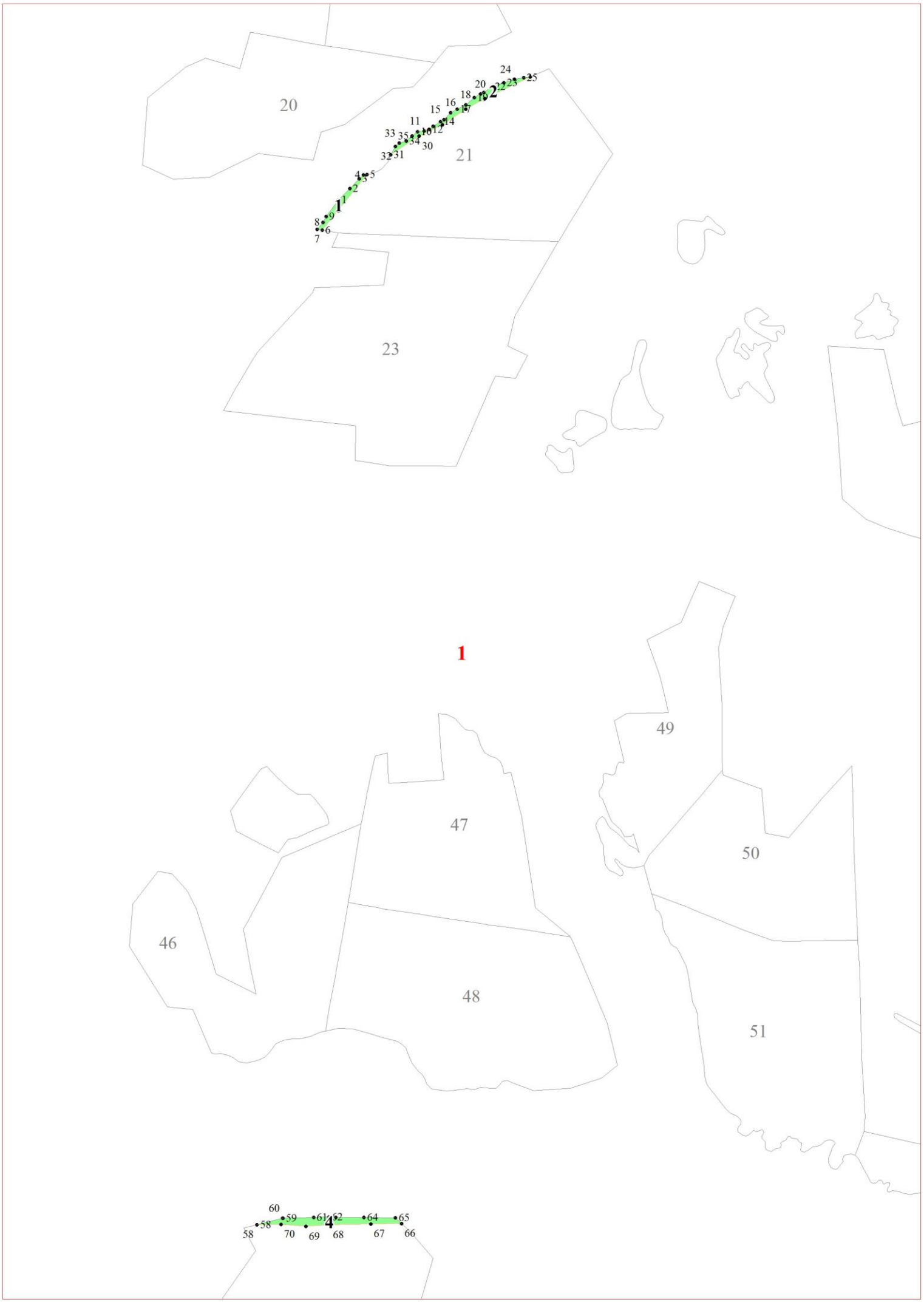
20
21
23
1
2
1
49
47
50
46
48
51
4

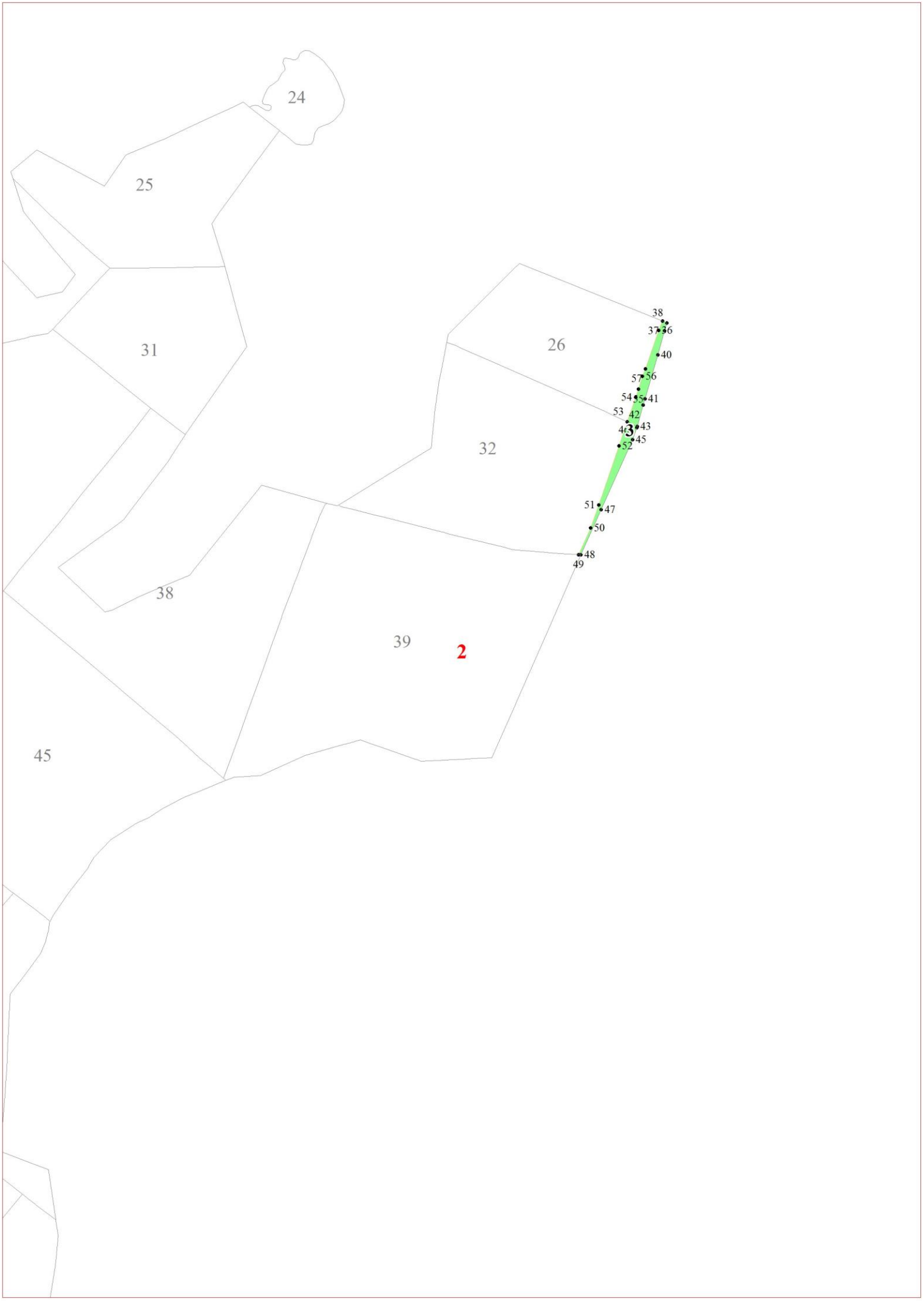
24
25
31
26
32
38
39
2
45
38
37
36
40
57
56
54
55
41
53
42
46
3
43
45
52
51
47
50
48
49