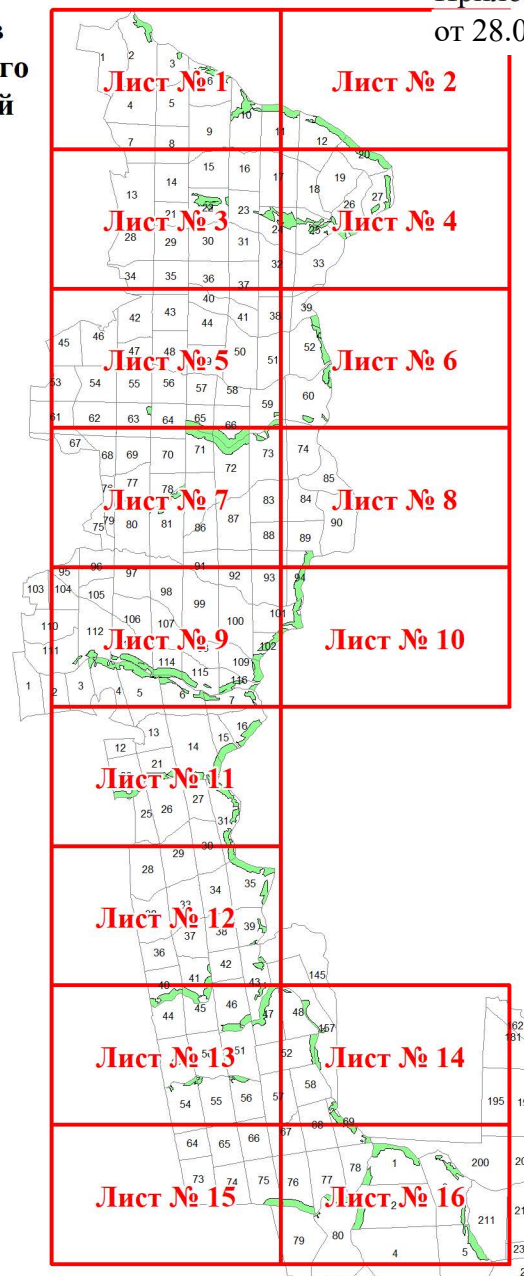


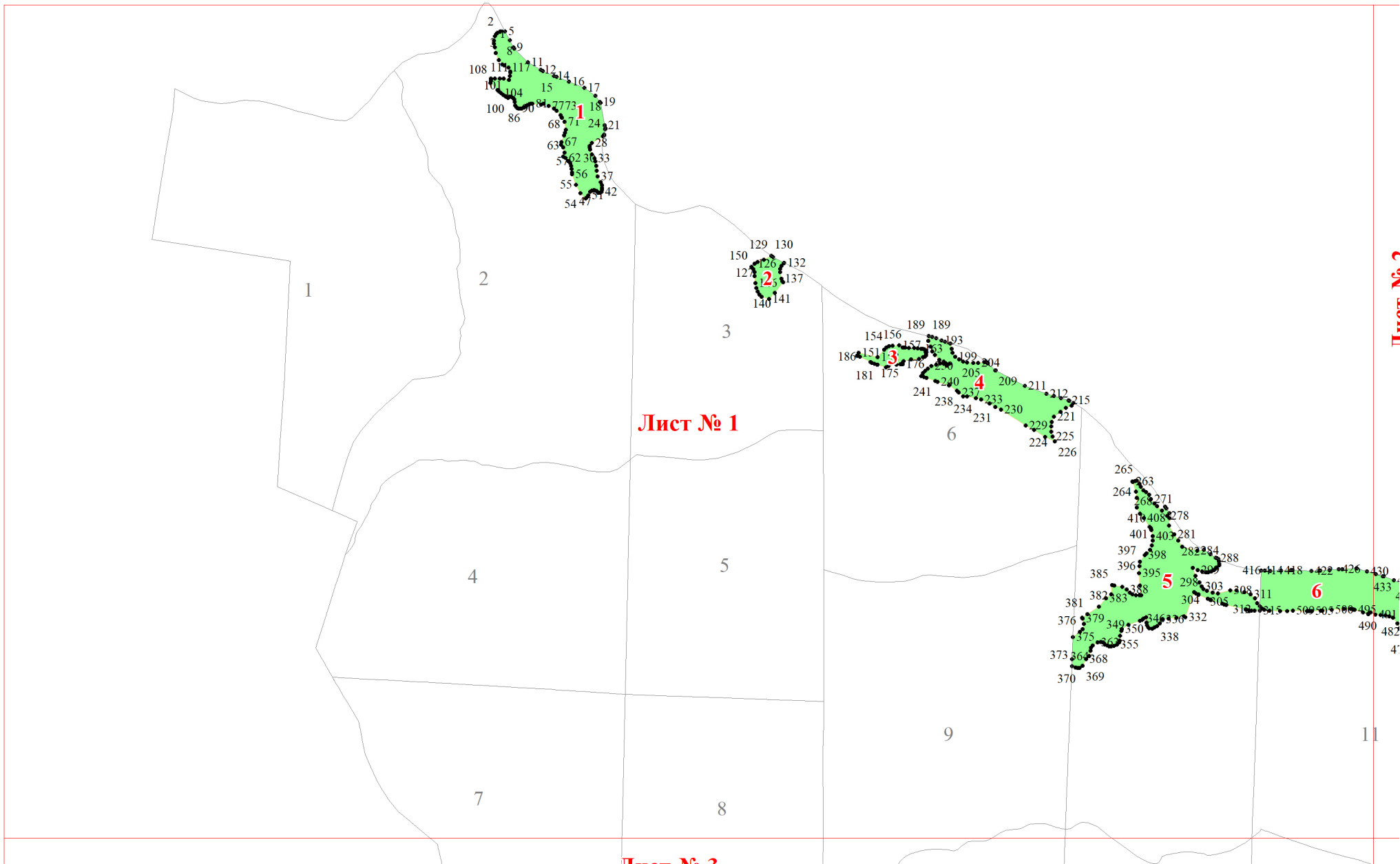
**Графическое описание местоположения границ земель, на которых
располагаются особо защитные участки лесов «защитные полосы лесов
вдоль гребней и линий водоразделов», на территории Южно-Сахалинского
участкового лесничества Южно-Сахалинского лесничества Сахалинской
области**

Приложение № 41 к приказу Рослесхоза
от 28.02.2023 № 335



Используемые условные знаки и обозначения:

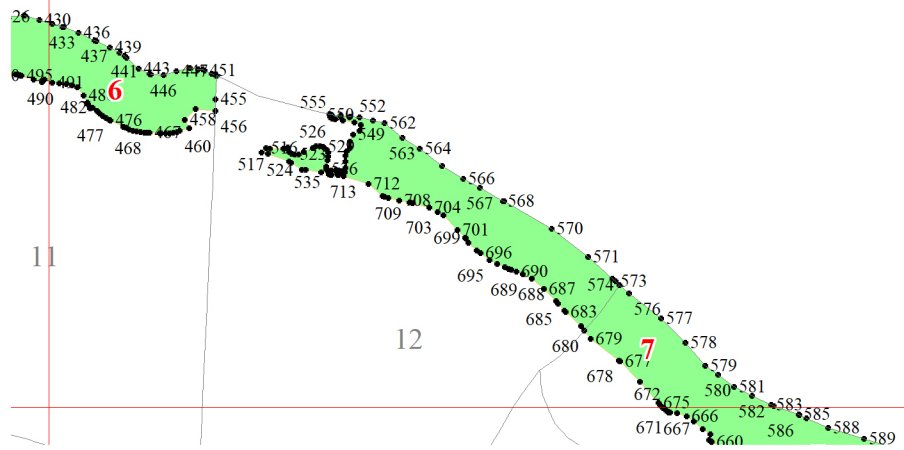
- | | |
|----------|---|
| 25 | Границы и номера лесных кварталов |
| 7 | Номера участков |
| 10 ● | Номера характерных точек границ объекта |
| Лист № 1 | Границы и номера листов |
| | Границы особо защитных участков лесов |



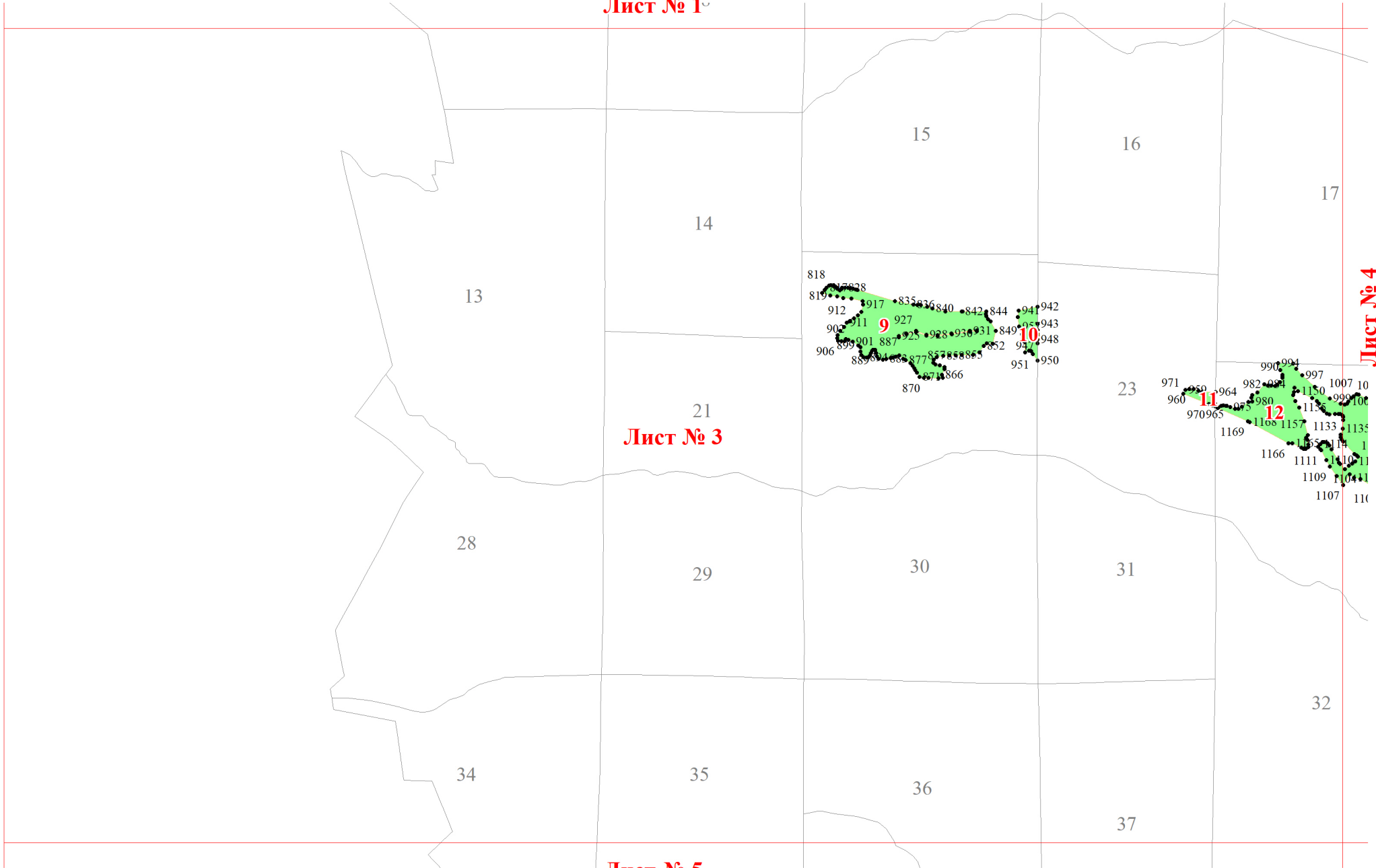
Лист № 1

Лист № 2

Лист № 3



Лист № 1

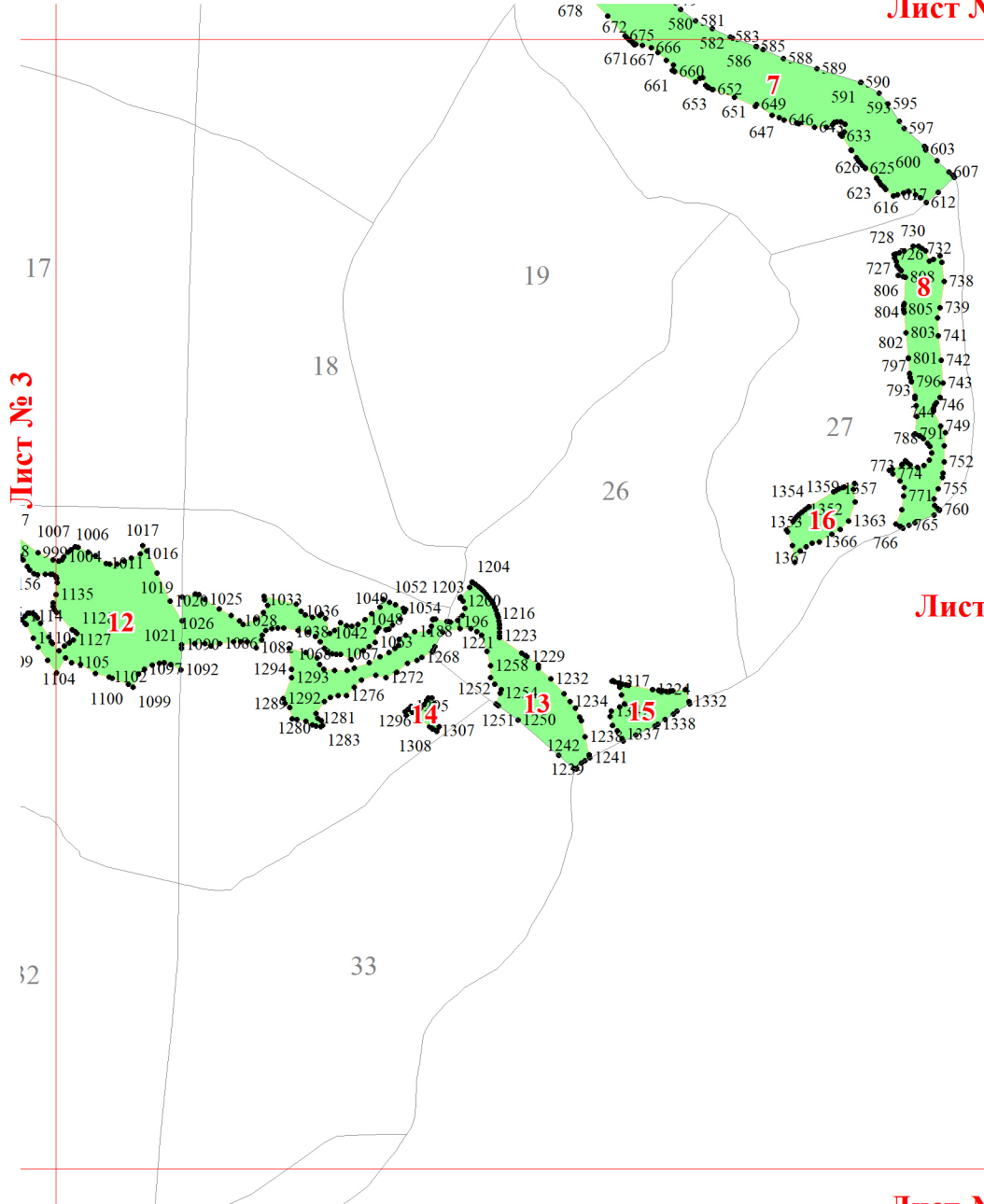


Лист № 3

Лист № 4

Лист № 5

Лист № 2

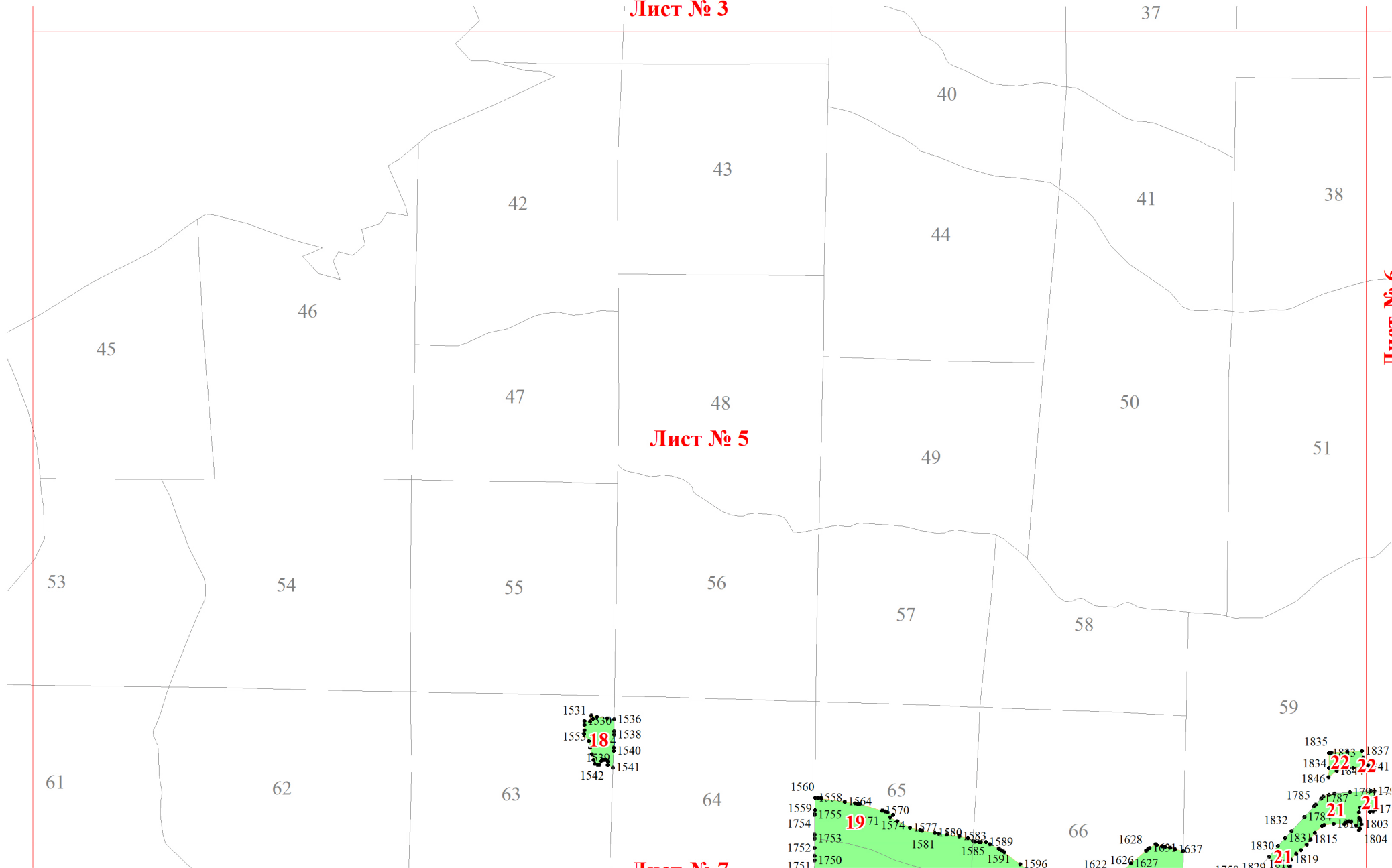


Лист № 4

Лист № 6

Лист № 3

37



Лист № 6

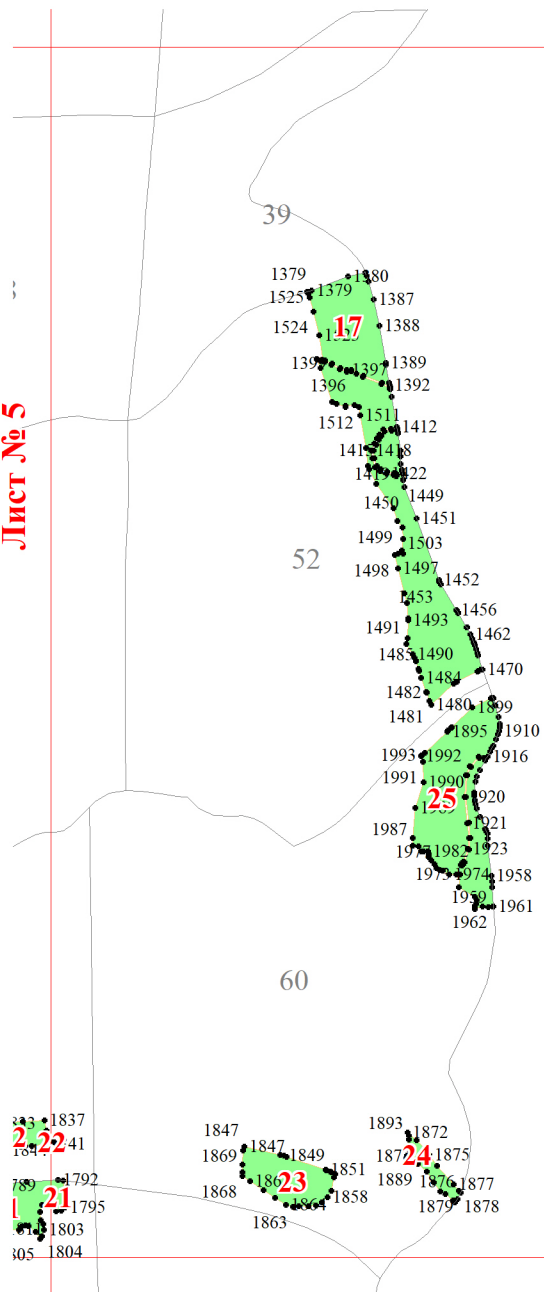
Лист № 5

Лист № 7

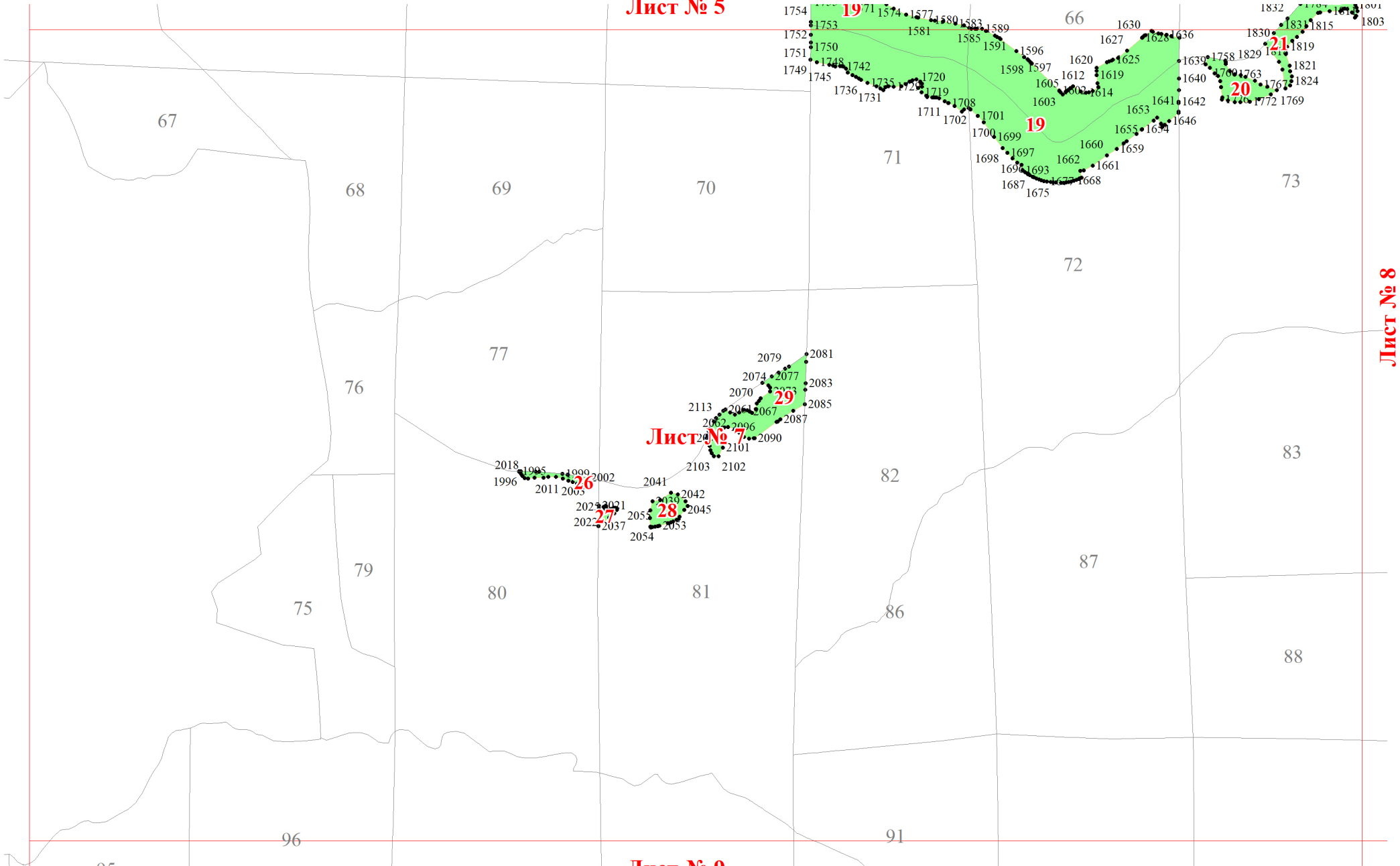
1531 1530 1536
1553 18 1538
1539 1540
1542 1541

1560 1558 1564 65
1559 1755 19 1570
1754 1753 171 1574 1577 1580 1583 1589
1752 1750 1581 1585 1591 1596

1835 1833 1837
1834 22 22 1841
1846 1844
1785 1787 179 171
1832 1788 1803
1831 1815 1804
1830 21 1819



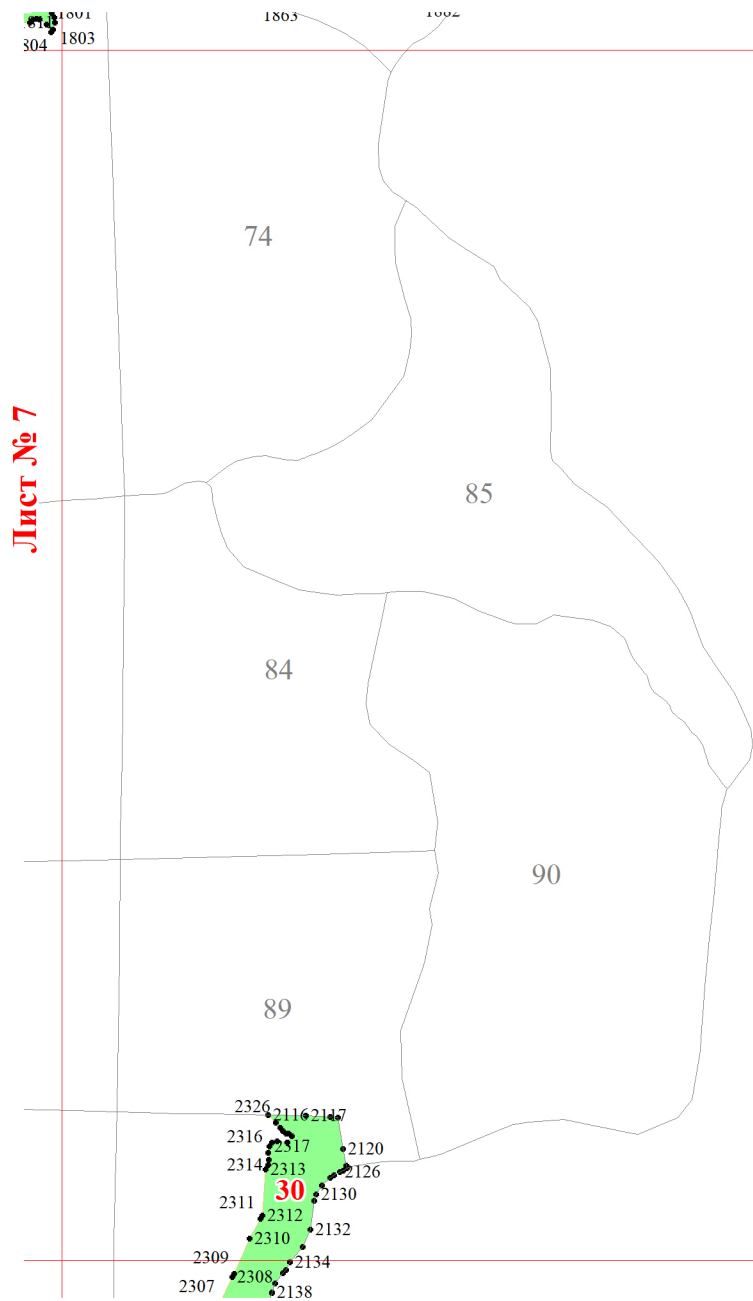
Лист № 5



Лист № 8

Лист № 9

Лист № 6

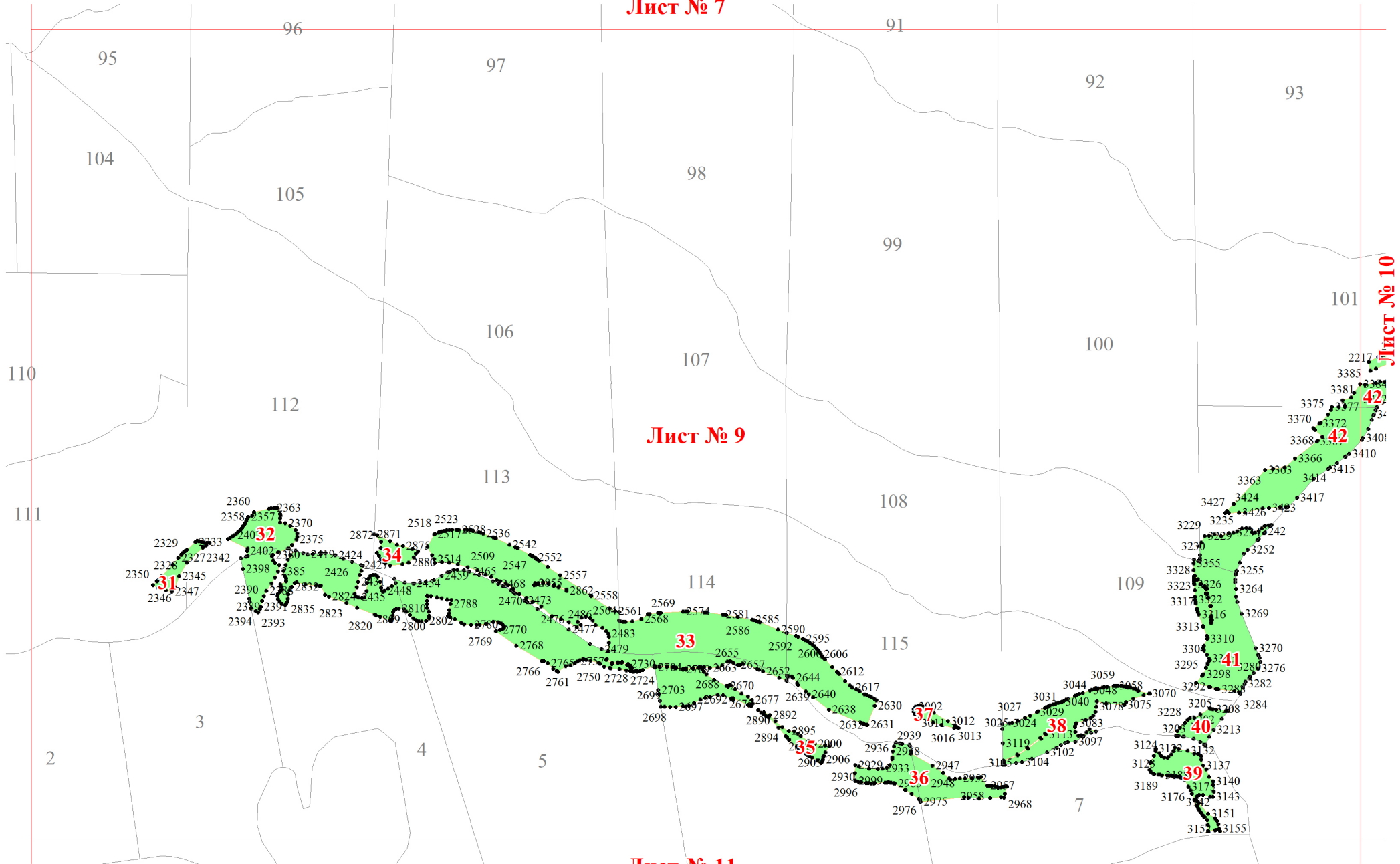


Лист № 7

Лист № 8

Лист № 10

Лист № 7




Лист № 9

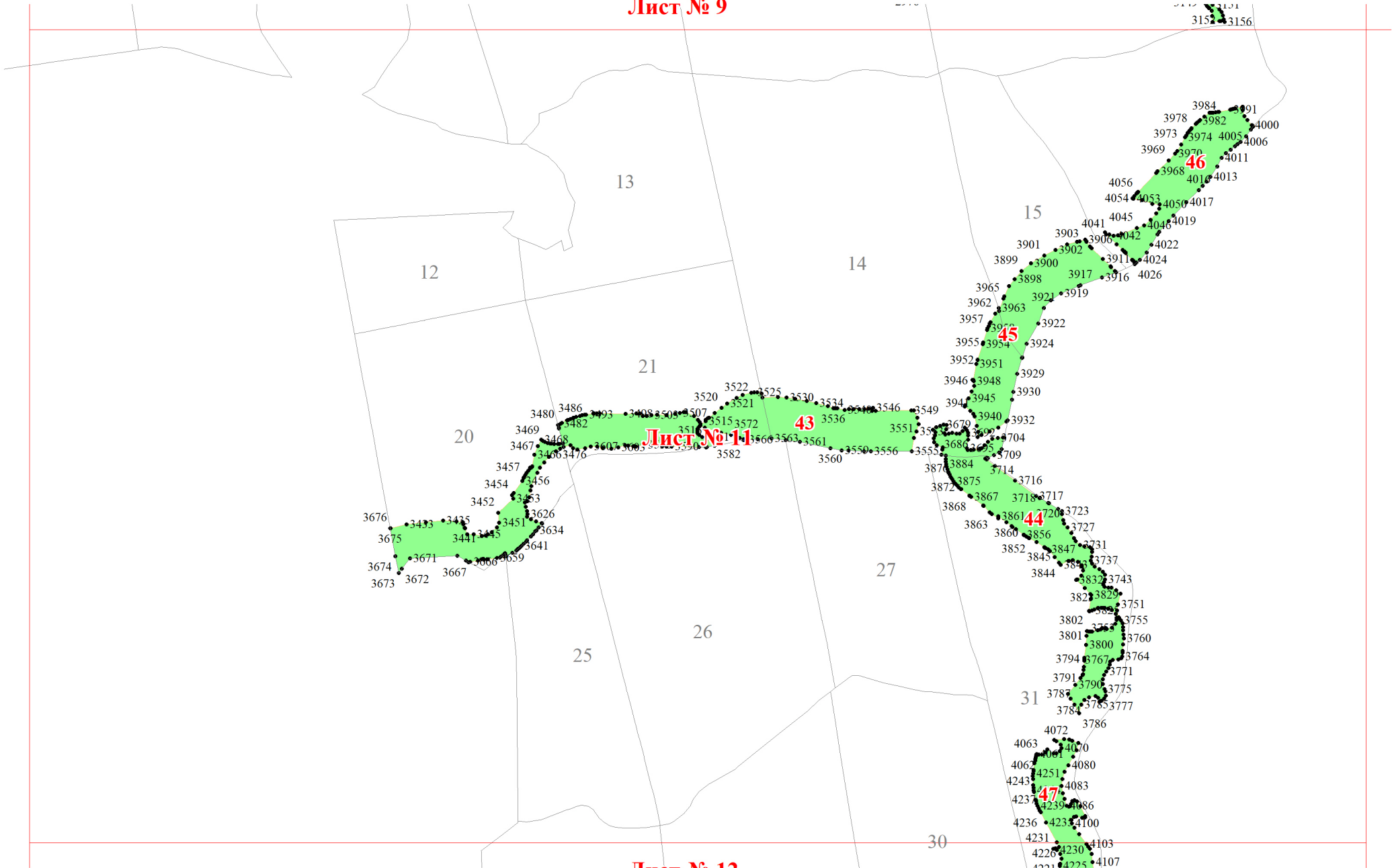
Лист № 10

Лист № 11

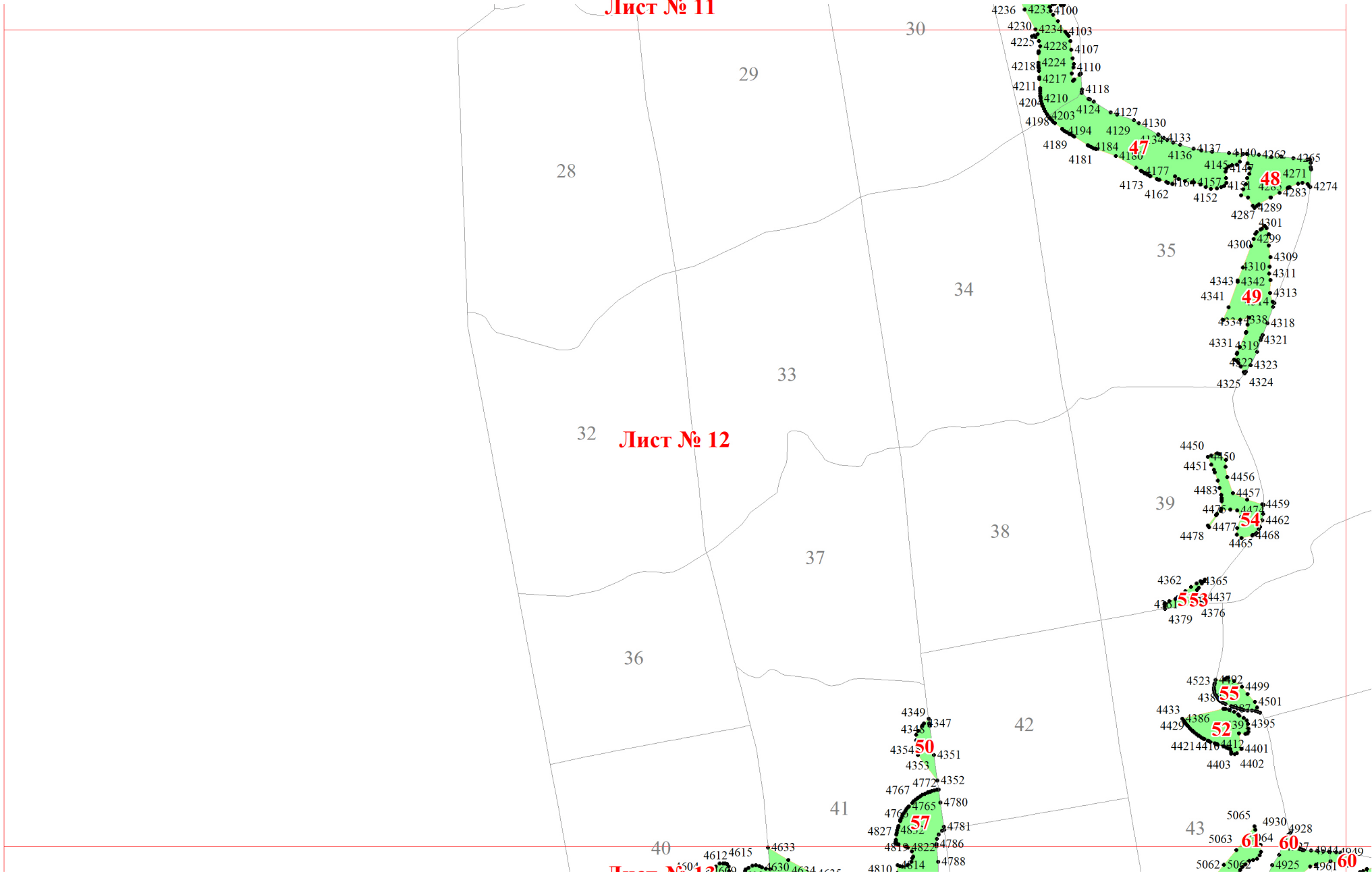
Лист № 8



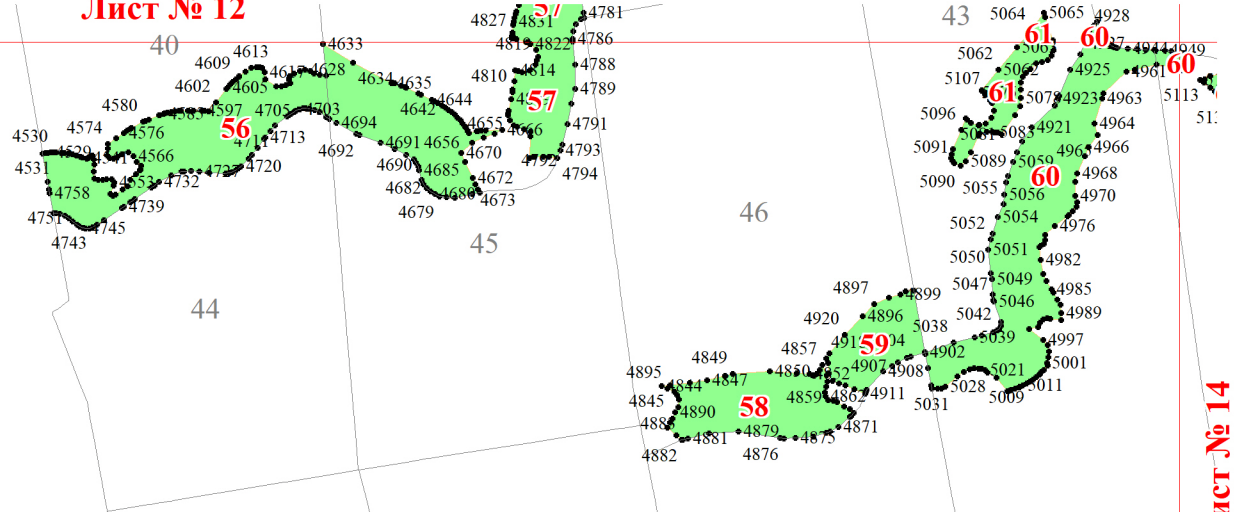
Лист № 10



Лист № 11



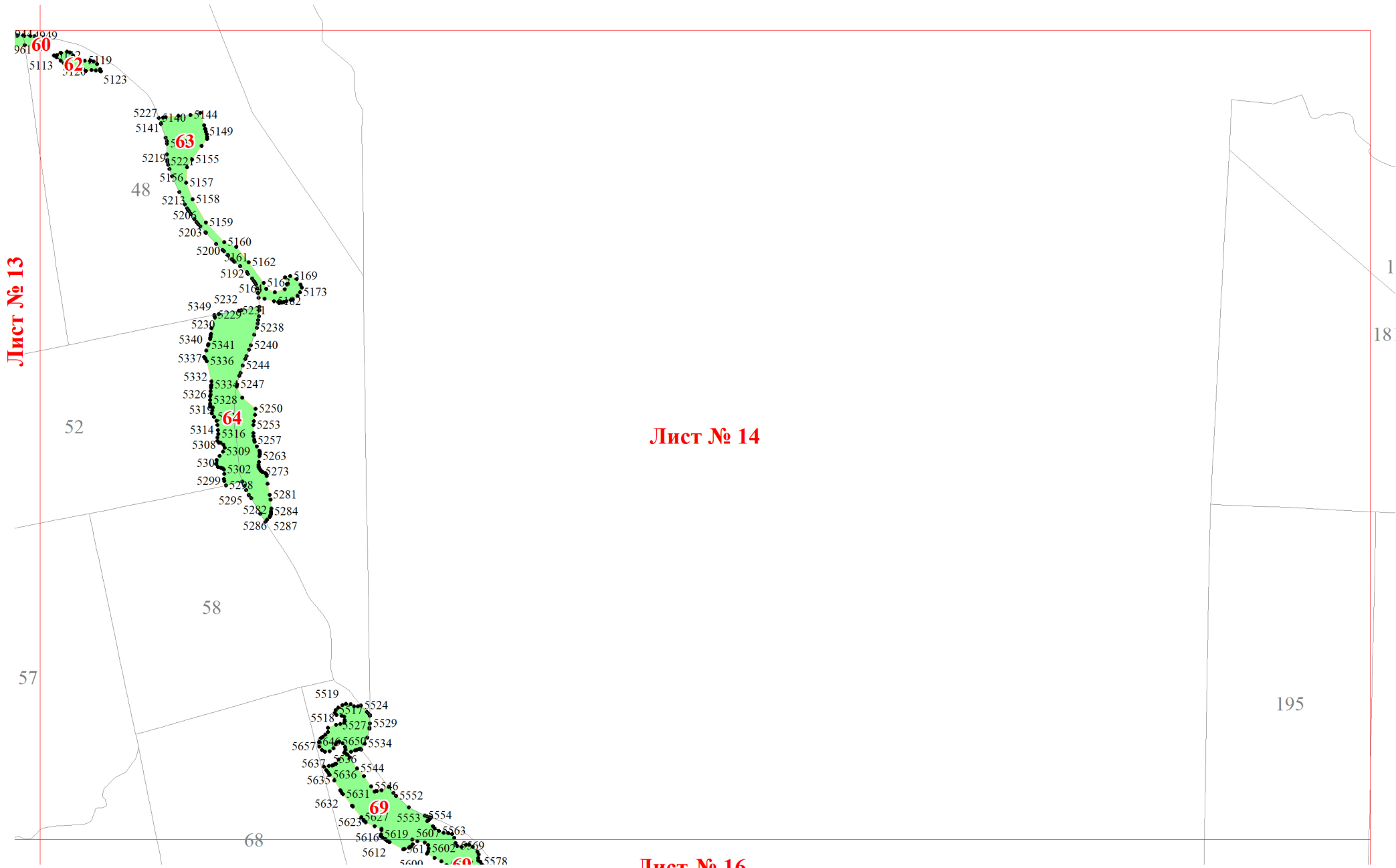
Лист № 12



Лист № 14

Лист № 13

Лист № 15



Лист № 13

64

65

66

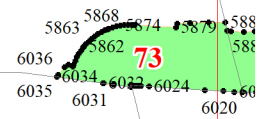
73

74

75

Лист № 15

Лист № 16



Лист № 14

