




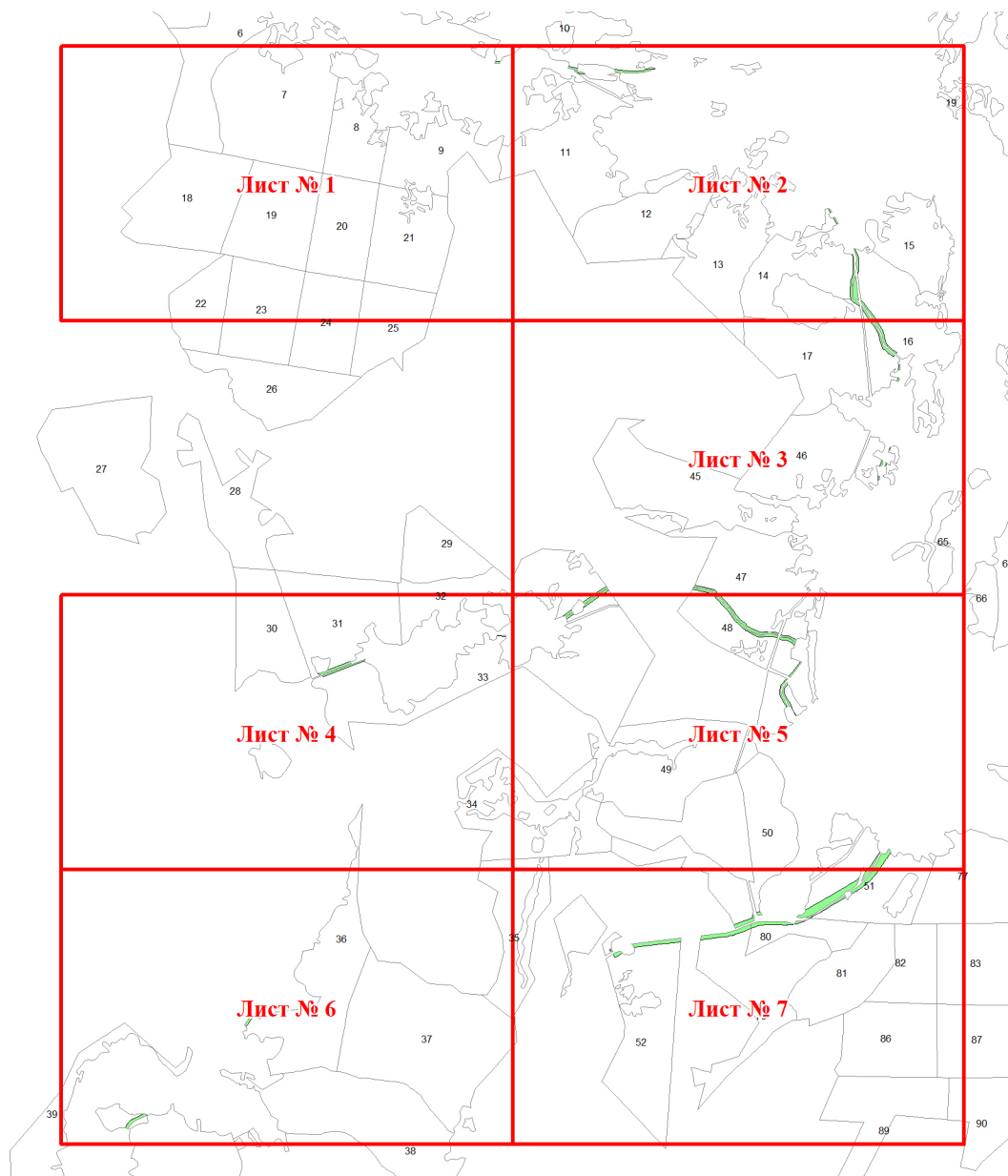


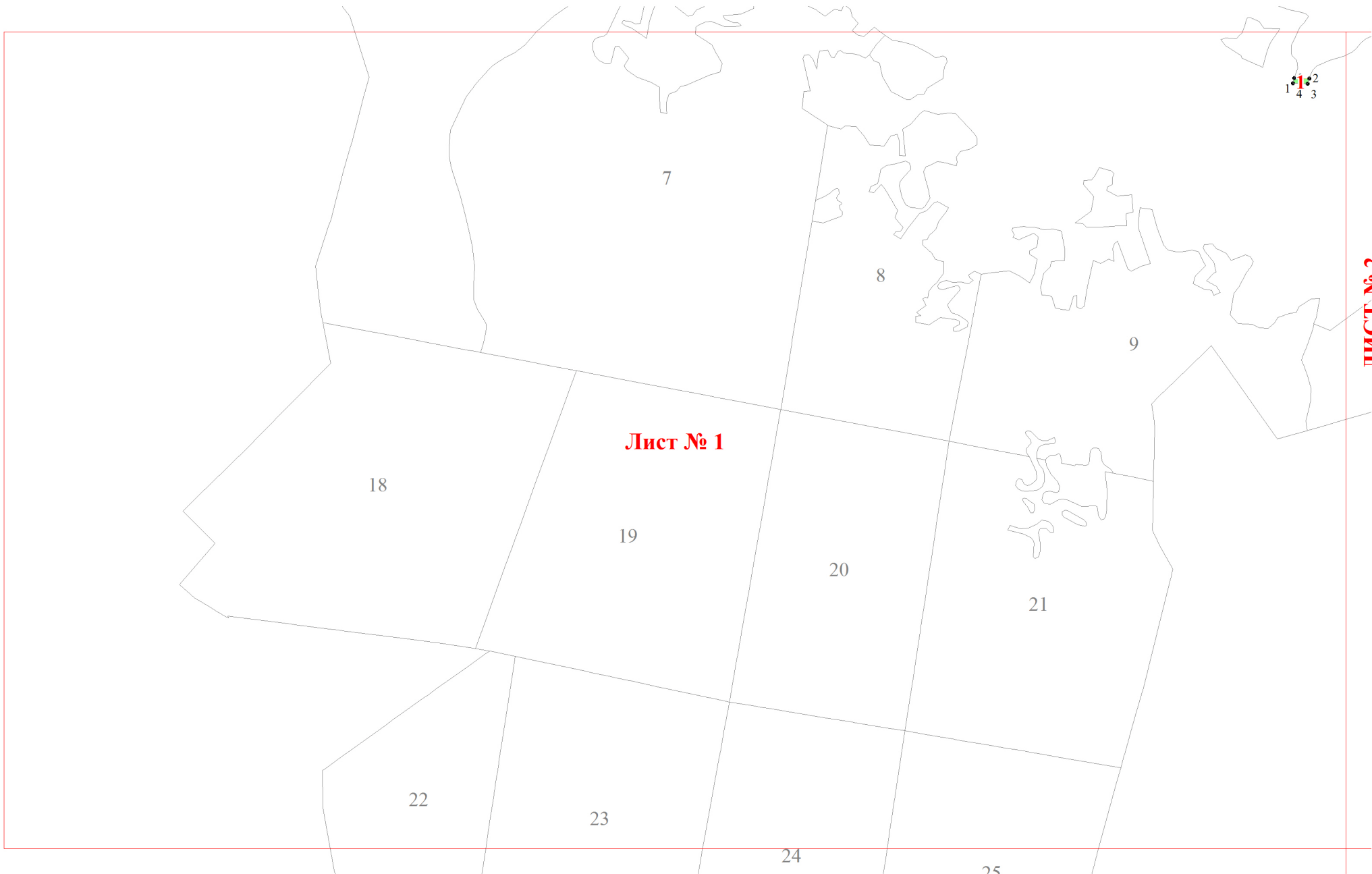
**Графическое описание местоположения границ земель, на которых
располагаются леса, выполняющие функции защиты природных и иных
объектов (леса, расположенные в защитных полосах лесов), на территории
Кирилловского участкового лесничества Кирилловского лесничества
Вологодской области**

Приложение № 26 к приказу Рослесхоза
от 28.02.2023 № 343

Используемые условные знаки и обозначения:

- | | |
|---|---|
|  | Границы и номера лесных кварталов |
|  | Номера участков |
|  | Номера характерных точек границ объекта |
|  | Границы и номера листов |
|  | Границы категорий защитных лесов |

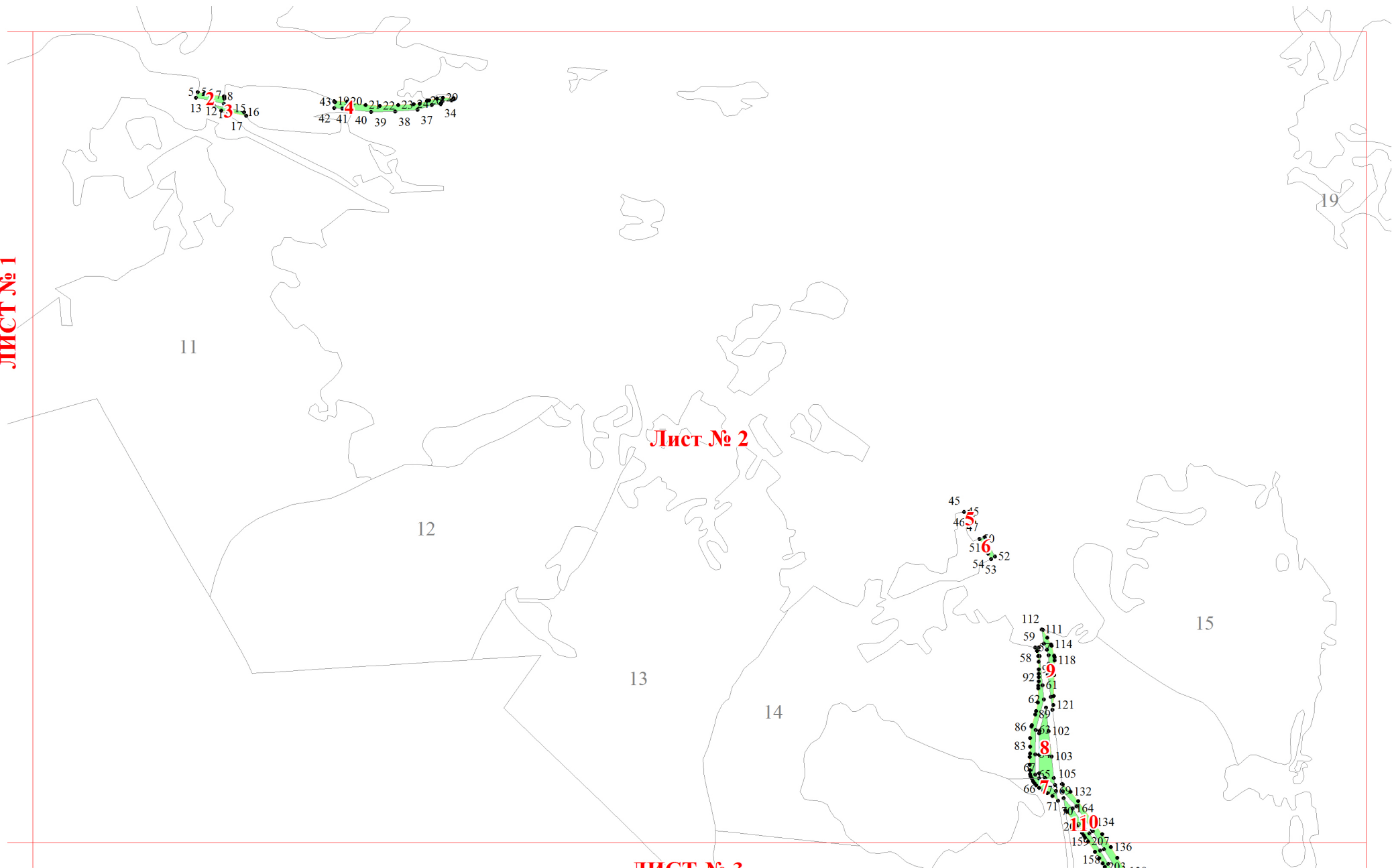




Лист № 1

ЛИСТ № 2

ЛИСТ № 1



Лист № 2

ЛИСТ № 3

ЛИСТ № 2

104 10134
136
158 138
157 197
170 141
157 145
18713 149
179
225
227 230
216
211 14
217

17

16

Лист № 3

46

265
264 267
247 245
241 17
238
231 41
242

45

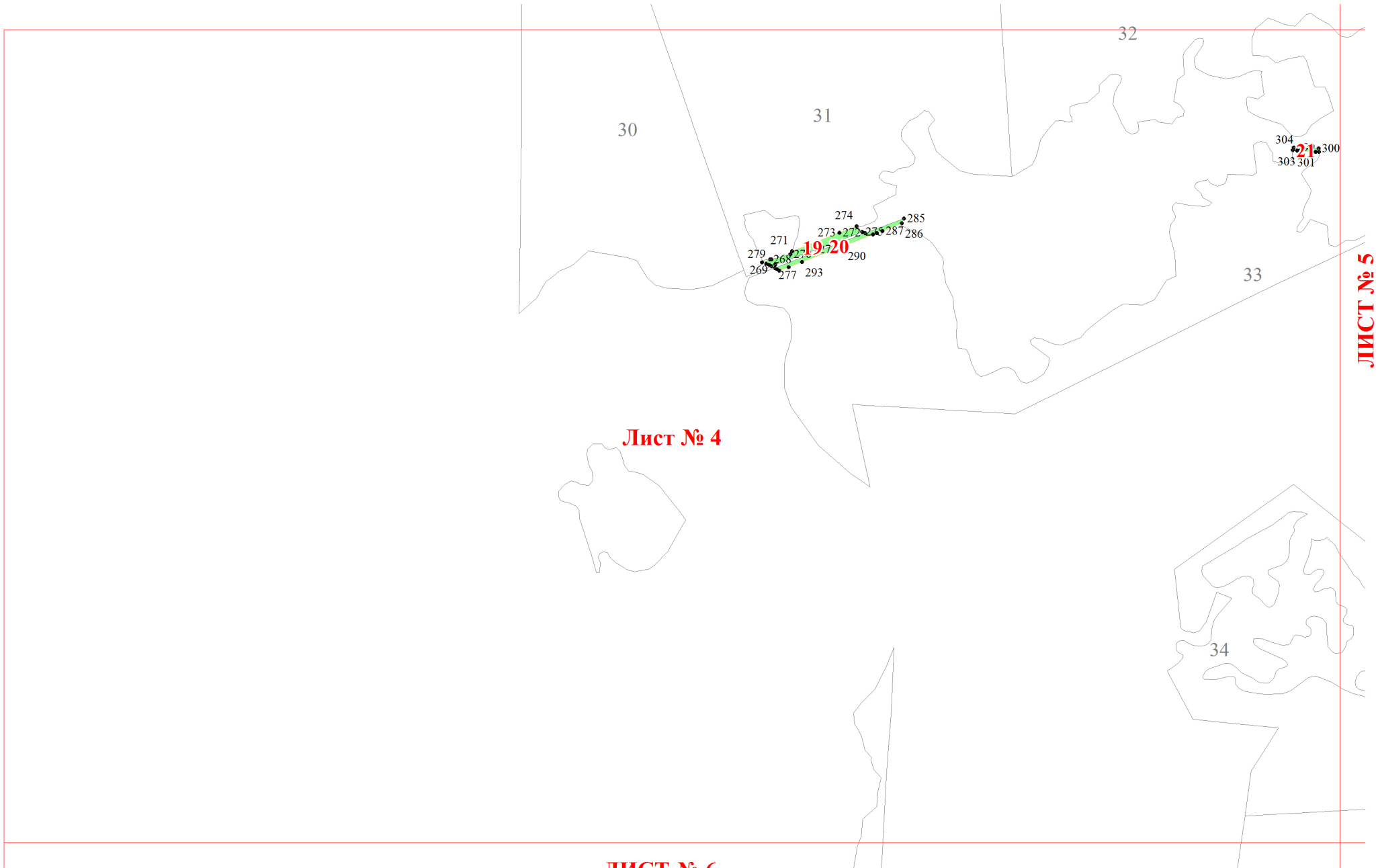
65

47

328 329
323 33 24
330
334
333 24
337 245

355 428 431 432
354 26 27 435
422 419 416 436

ЛИСТ № 5

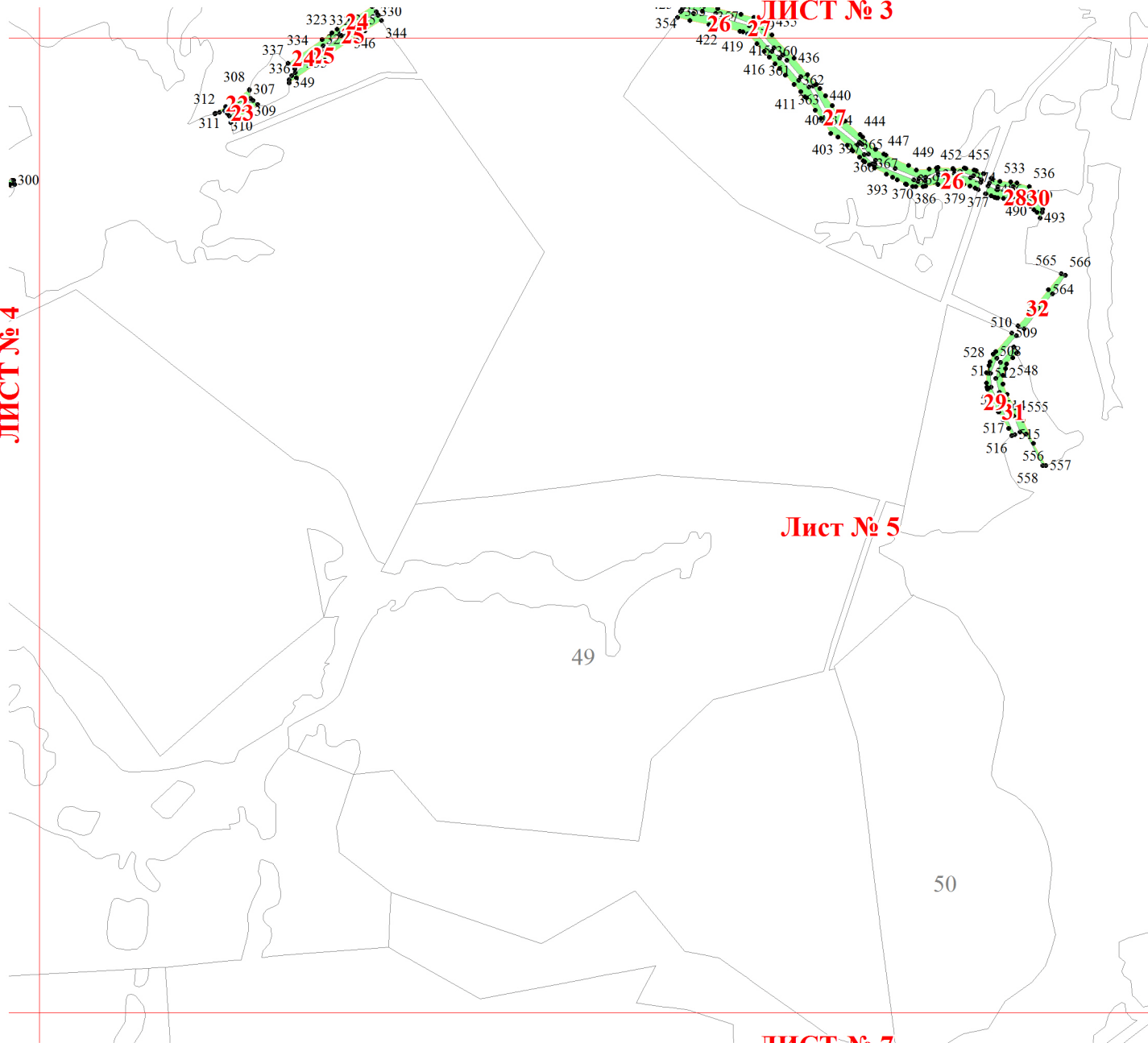


Лист № 4

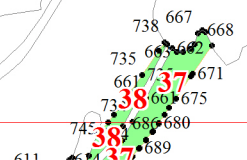
ЛИСТ № 5

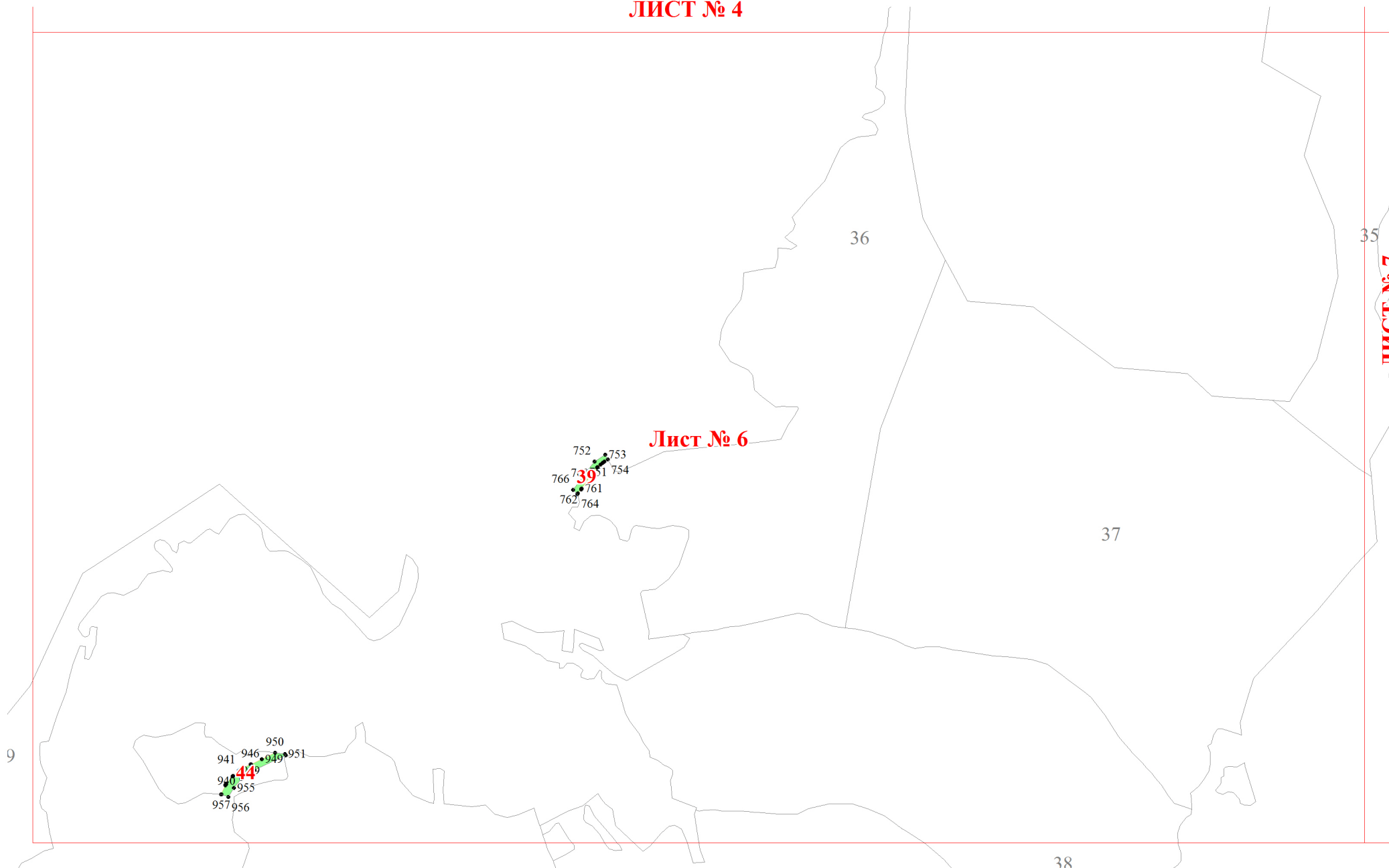
ЛИСТ № 6

ЛИСТ № 4



ЛИСТ № 7





Лист № 6

752 753
750 751 754
766 761
762 764

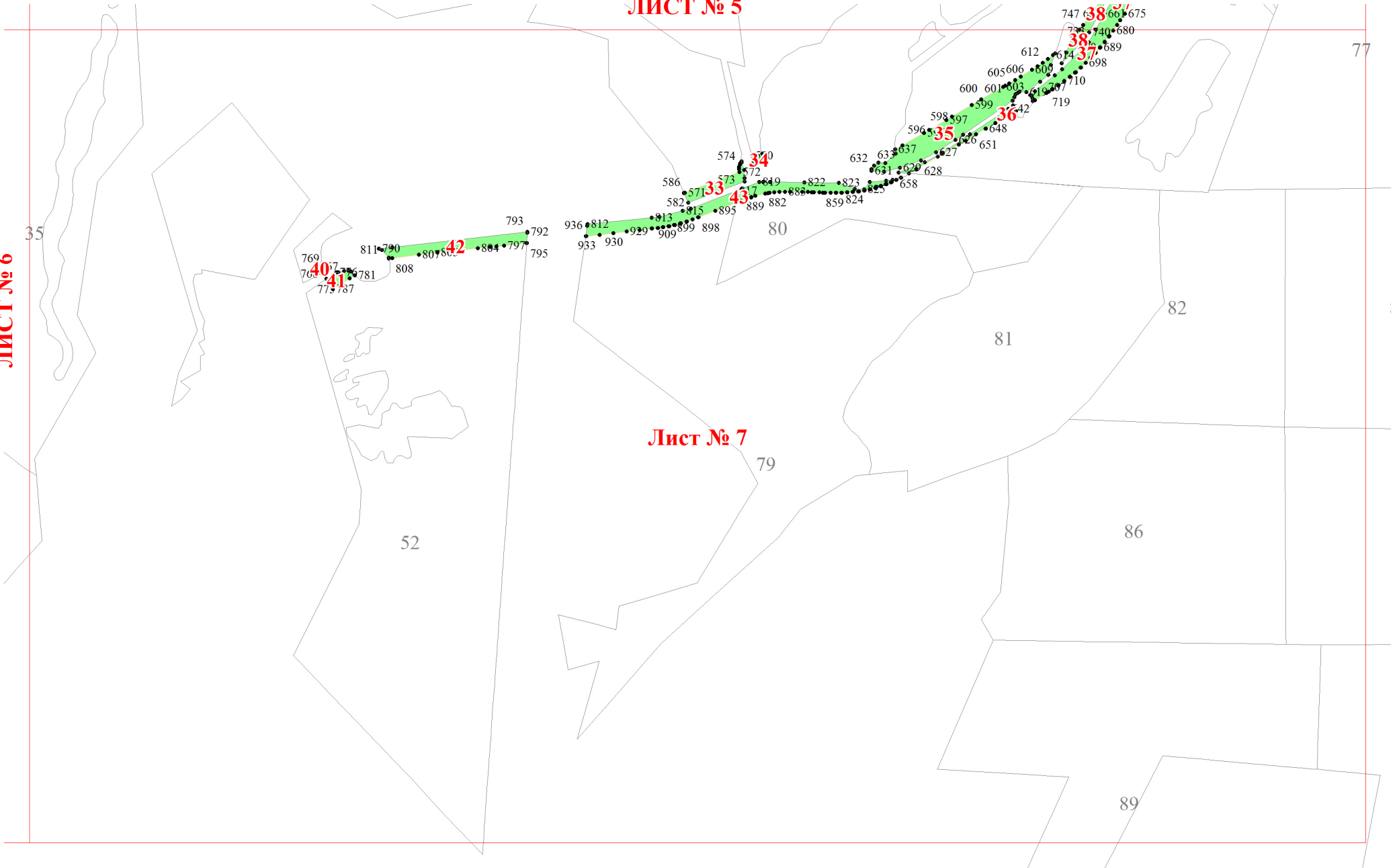
950
941 946 949 951
940 945
957 956

Лист № 4

ЛИСТ № 6

ЛИСТ № 5

Лист № 7



769 767 766 781 808 811 790 807 804 797 795 792 793 40 41 42

936 812 933 930 929 909 899 898 813 815 895 889 882 859 824 574 571 573 72 849 822 823 632 633 637 631 620 628 596 598 597 648 651 600 601 603 610 607 710 612 614 698 674 675 689 698 719

747 680 675 738 740 689 38 37 36 35 34 33 32 31 30 605 606 609 604 607 610 600 601 603 610 607 710 612 614 698 674 675 689 698 719

77

79

81

82

86

89

52