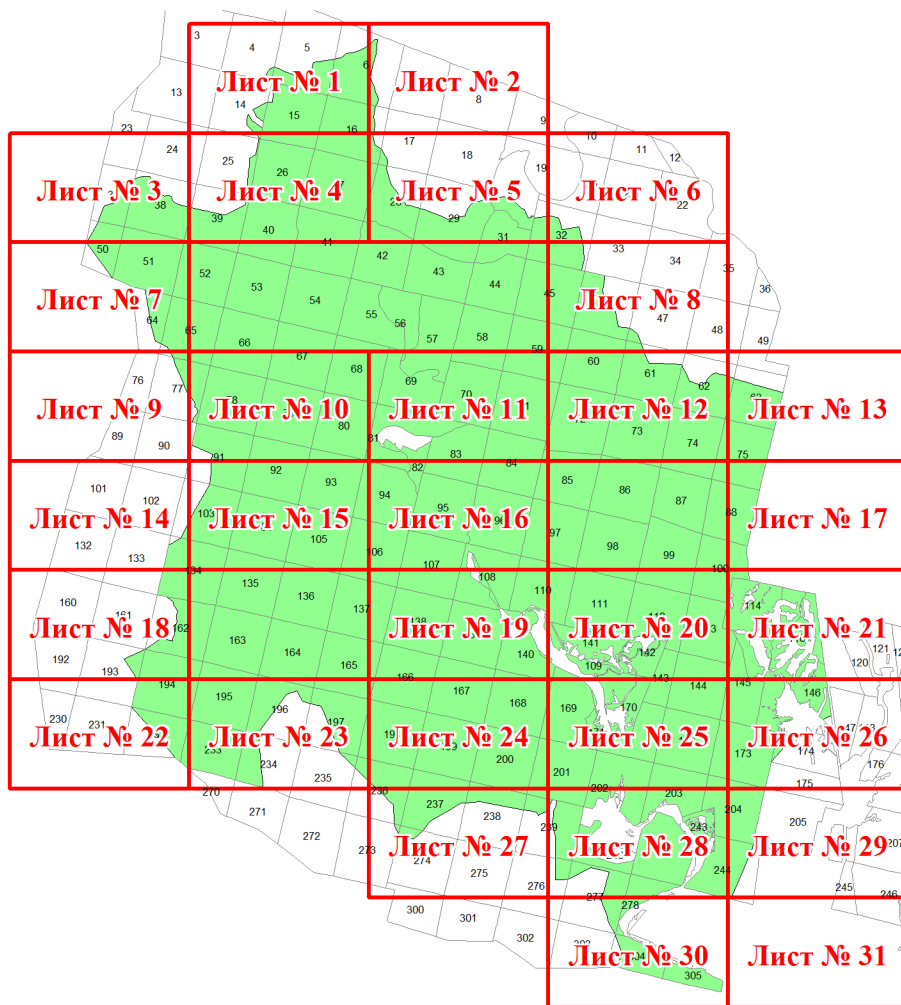


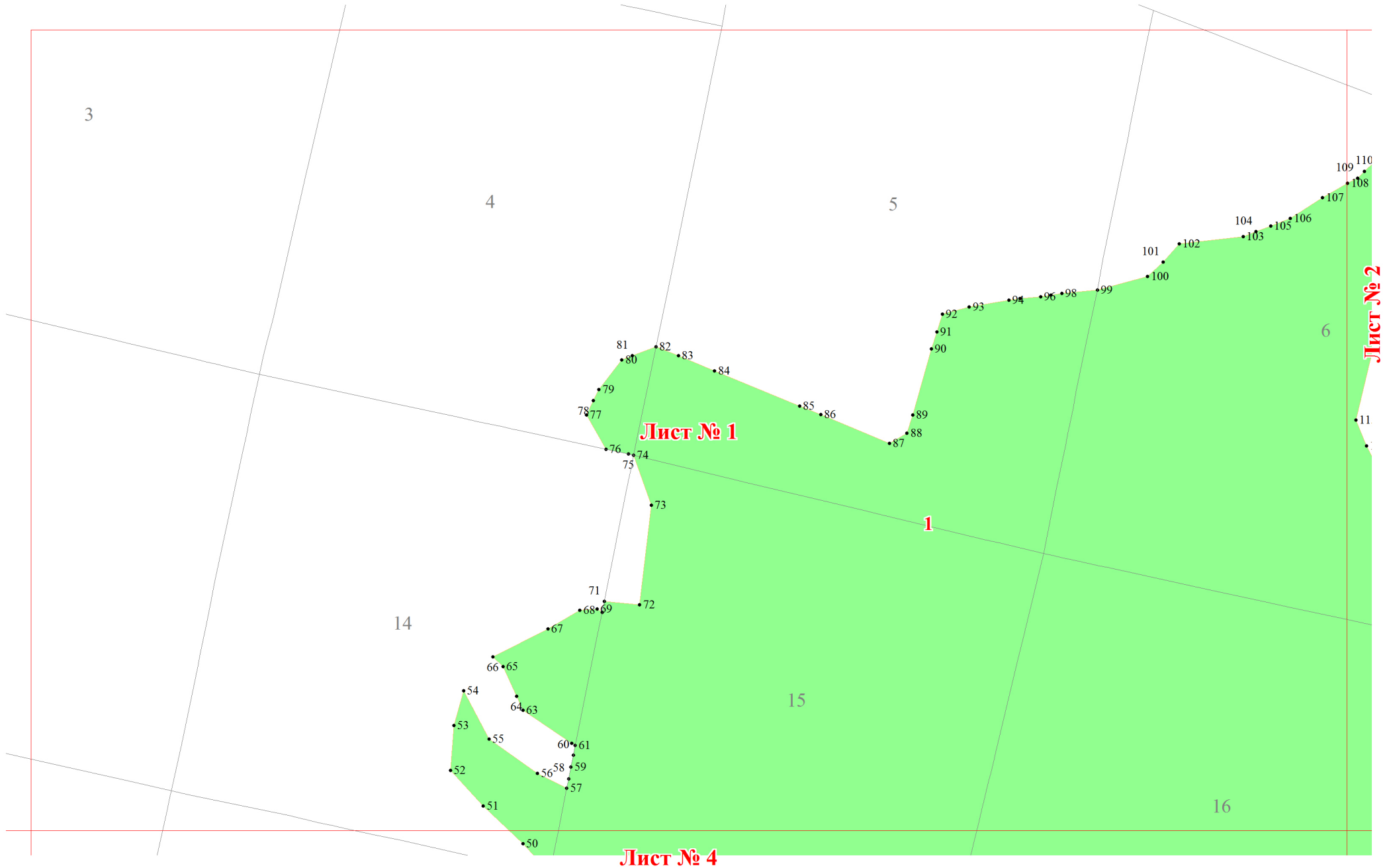
**Графическое описание местоположения границ земель, на которых
располагаются леса, выполняющие функции защиты природных и иных
объектов (леса, расположенные в первом и втором поясах зон санитарной
охраны источников питьевого и хозяйственно-бытового водоснабжения), на
территории Нижне-Усьвинского участкового лесничества Чусовского
лесничества Пермского края**

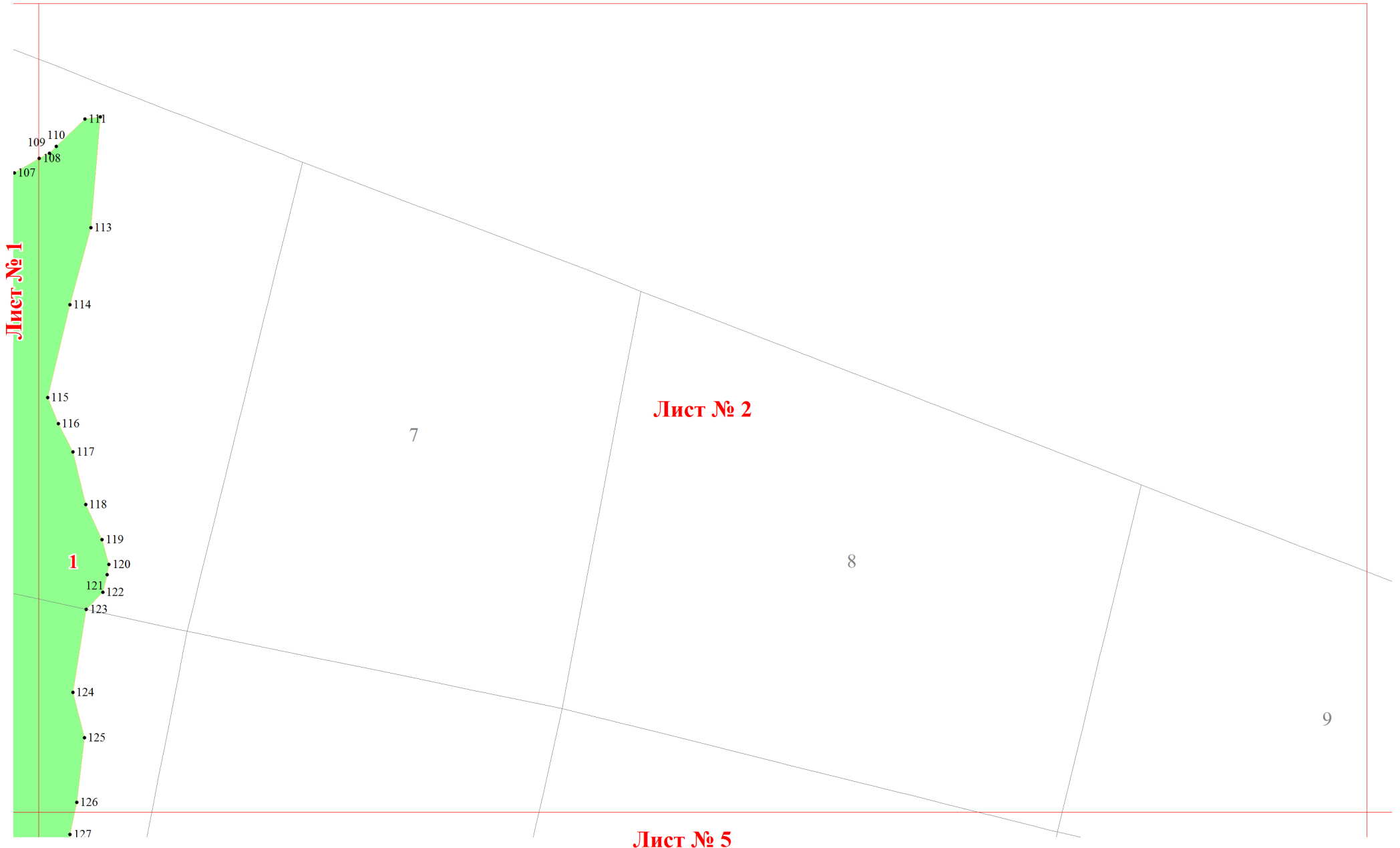
Приложение № 42 к приказу Рослесхоза
от 27.02.2023 № 200

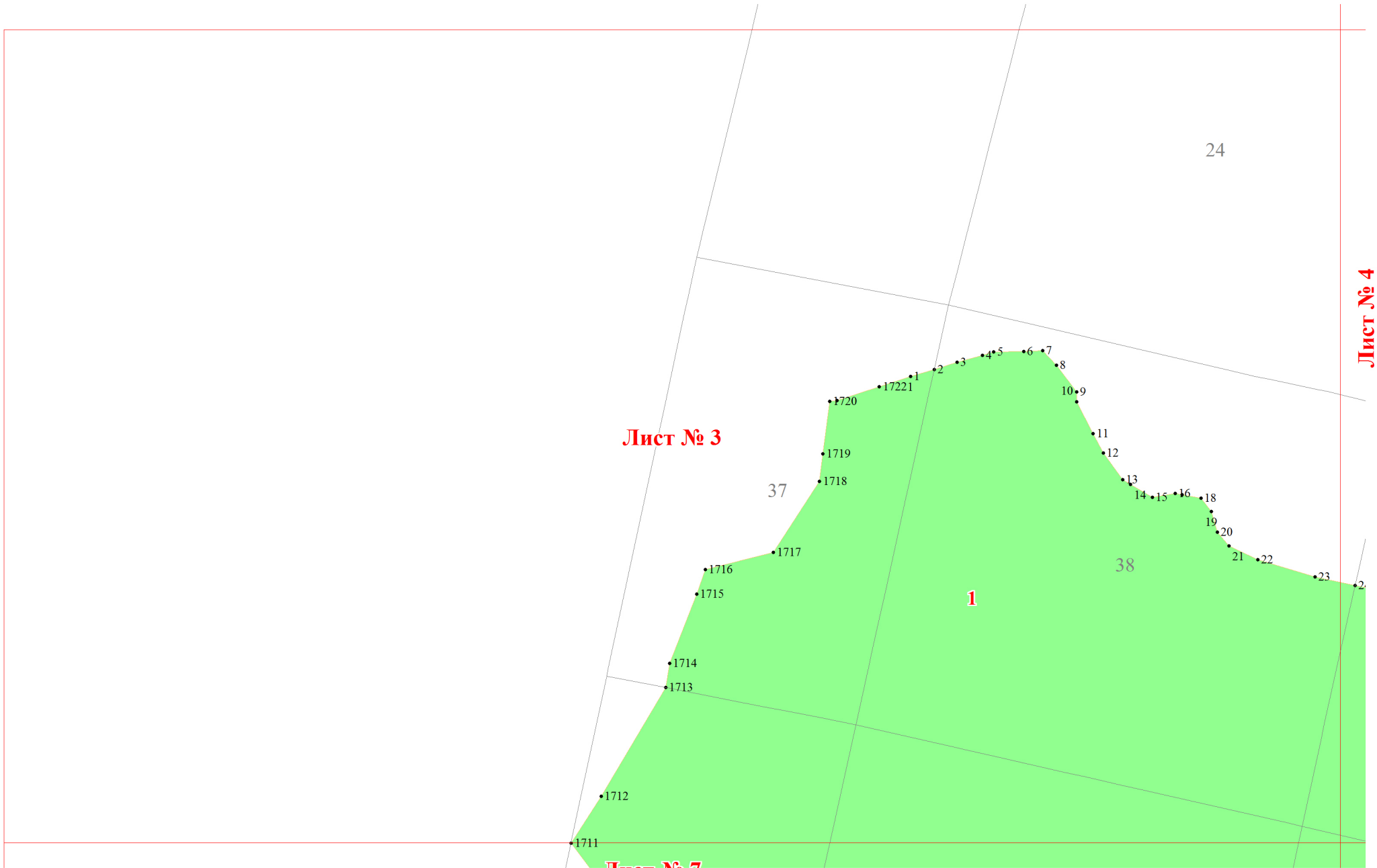


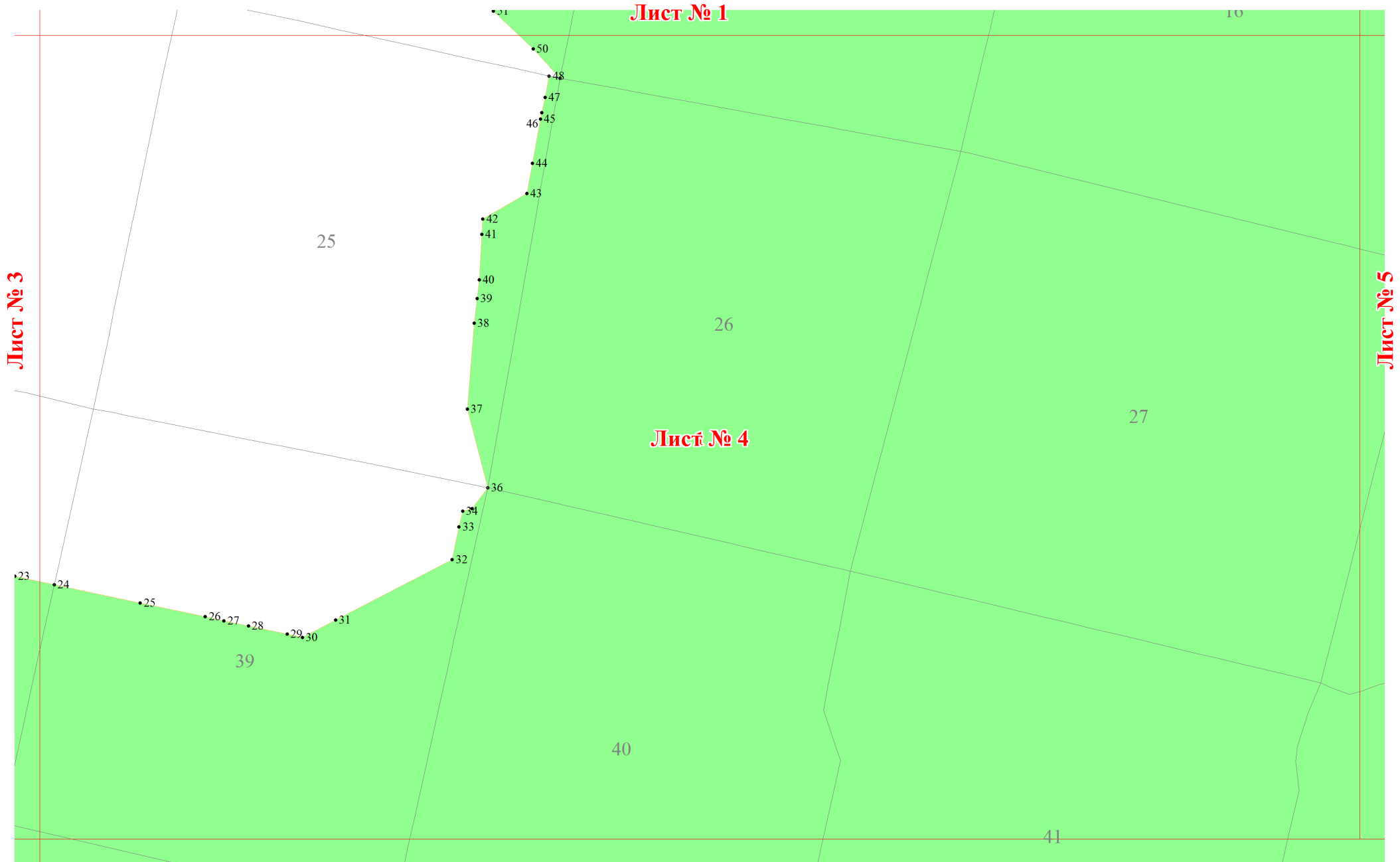
Используемые условные знаки и обозначения:

- 25 Границы и номера лесных кварталов
- 7 Номера участков
- 10 • Номера характерных точек границ объекта
- Лист № 1 Границы и номера листов
- Границы категорий защитных лесов





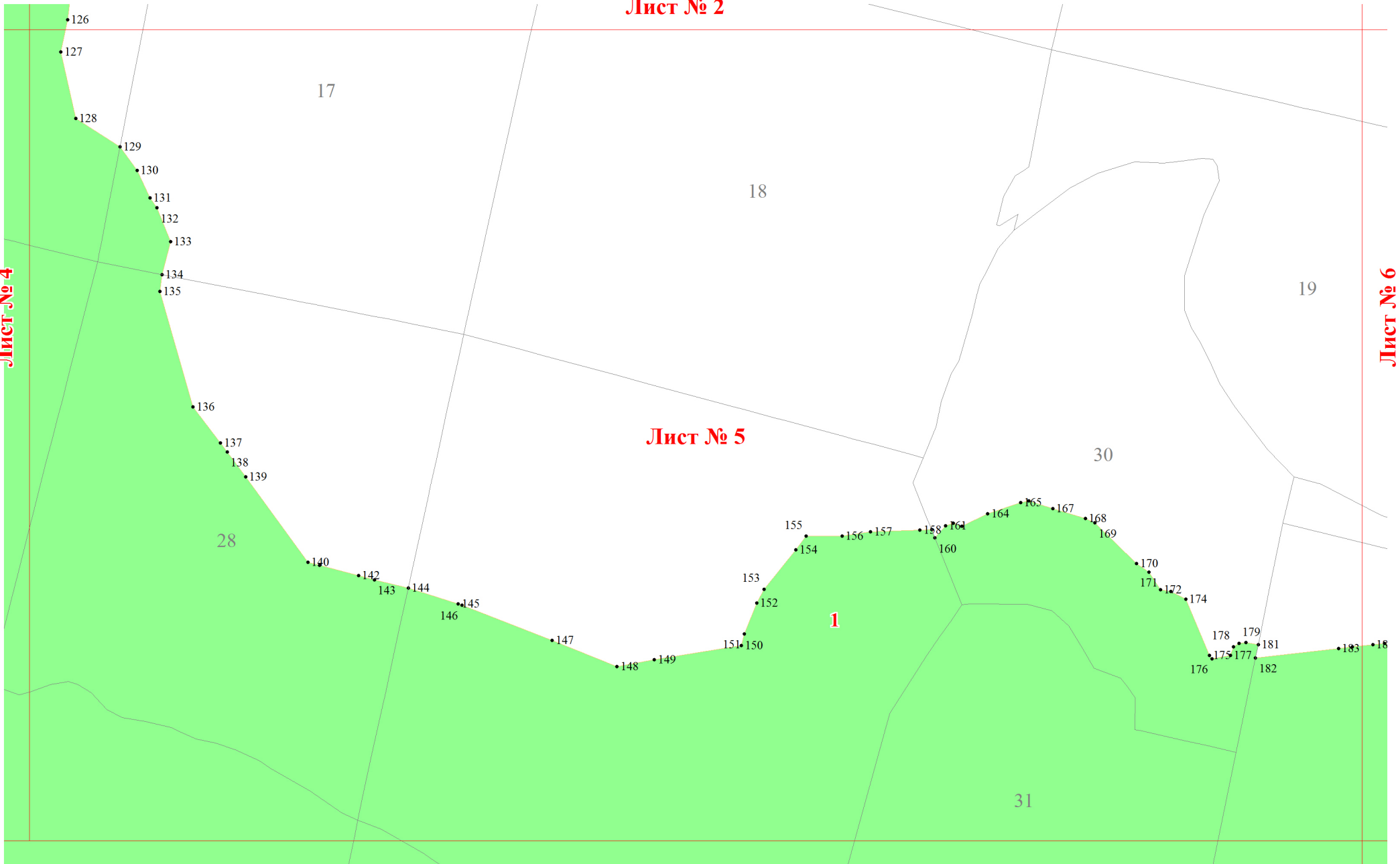


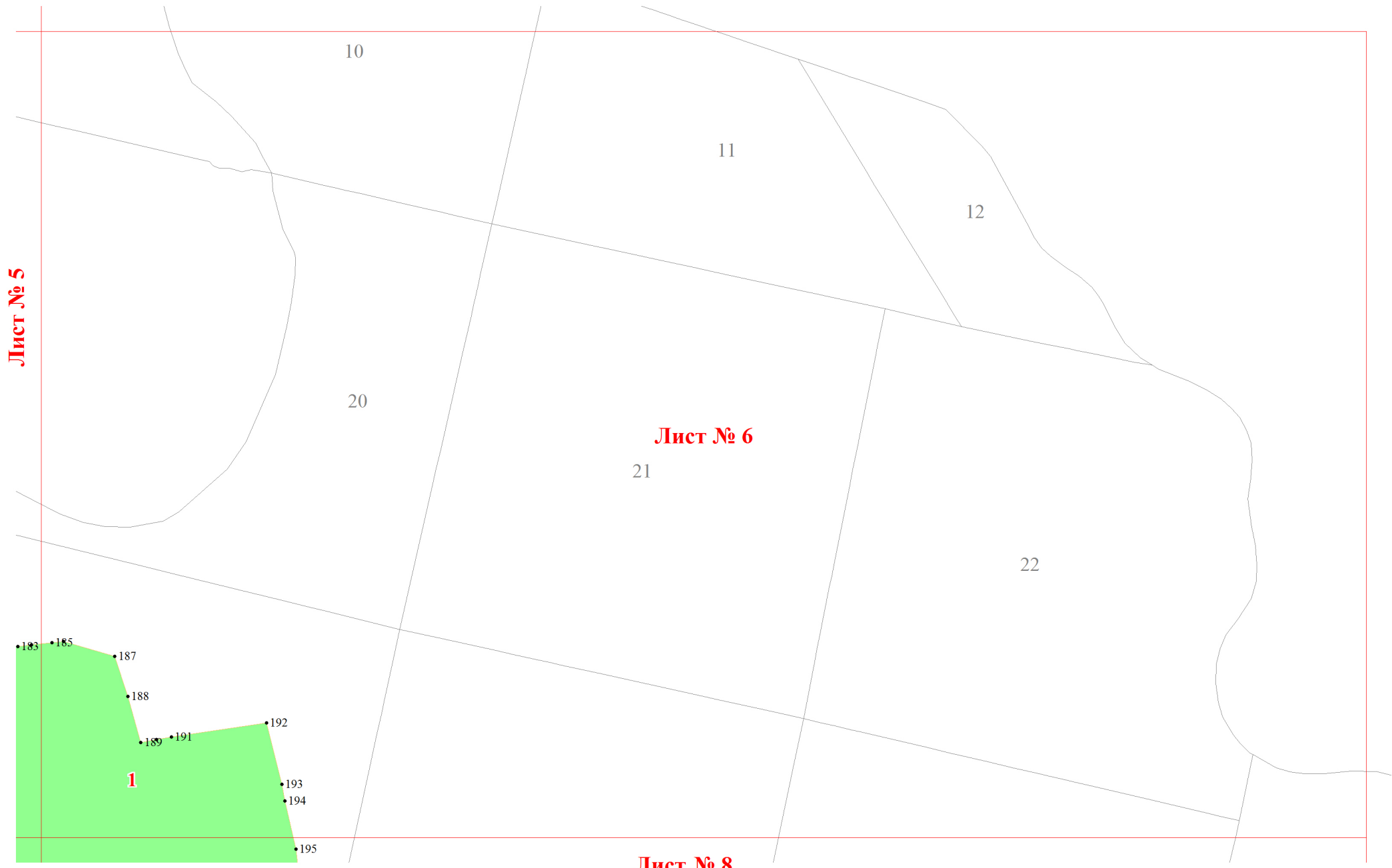


Лист № 2

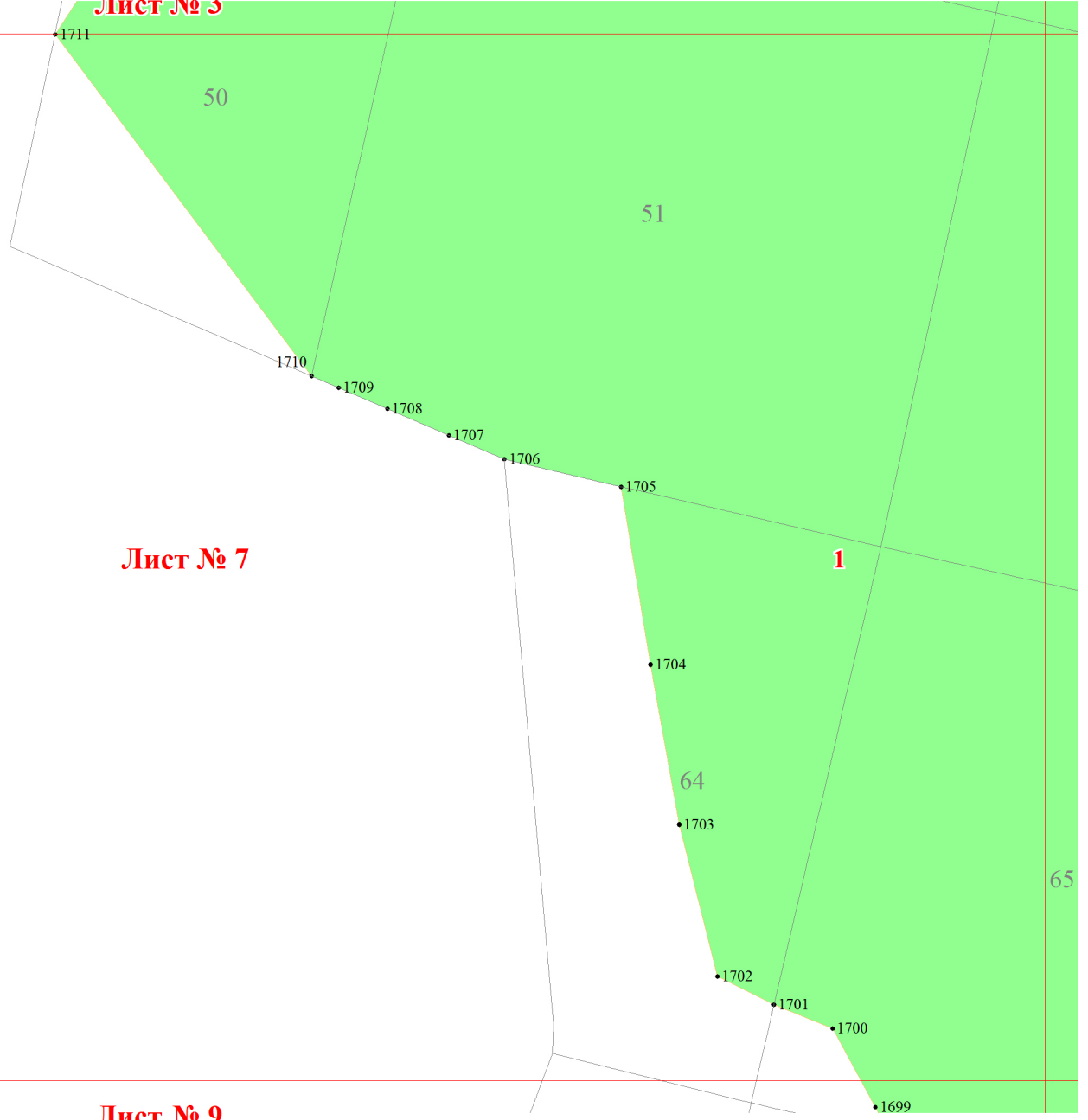
Лист № 4

Лист № 6



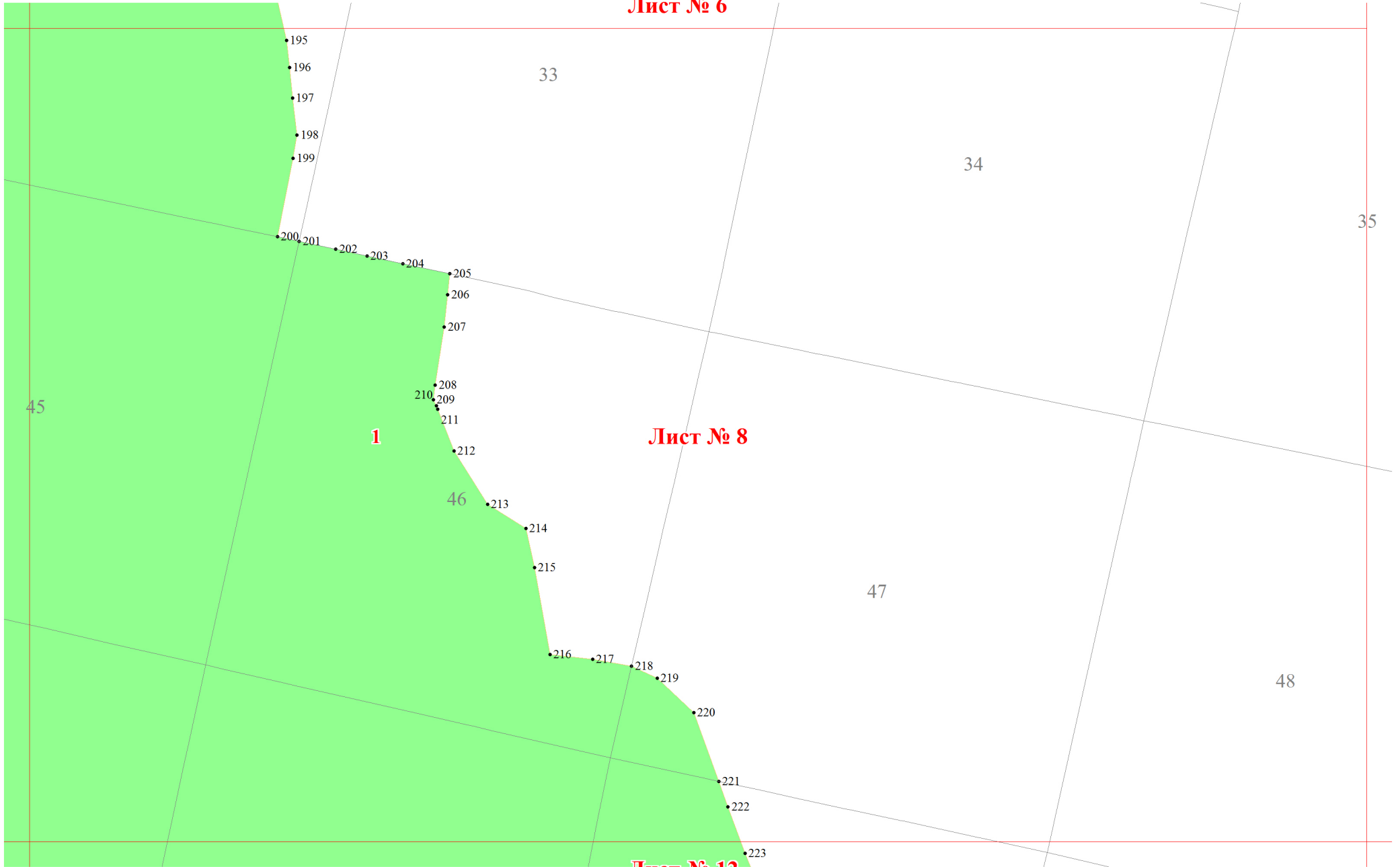


Лист № 3



Лист № 9

Лист № 6



Лист № 8

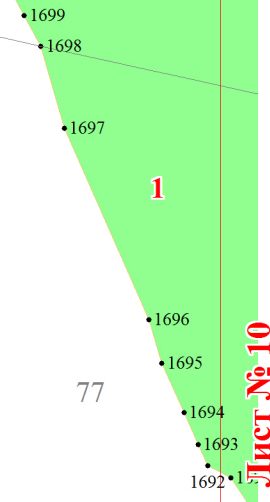
Лист № 12

Лист № 7

Лист № 9

Лист № 14

Лист № 10



76

77

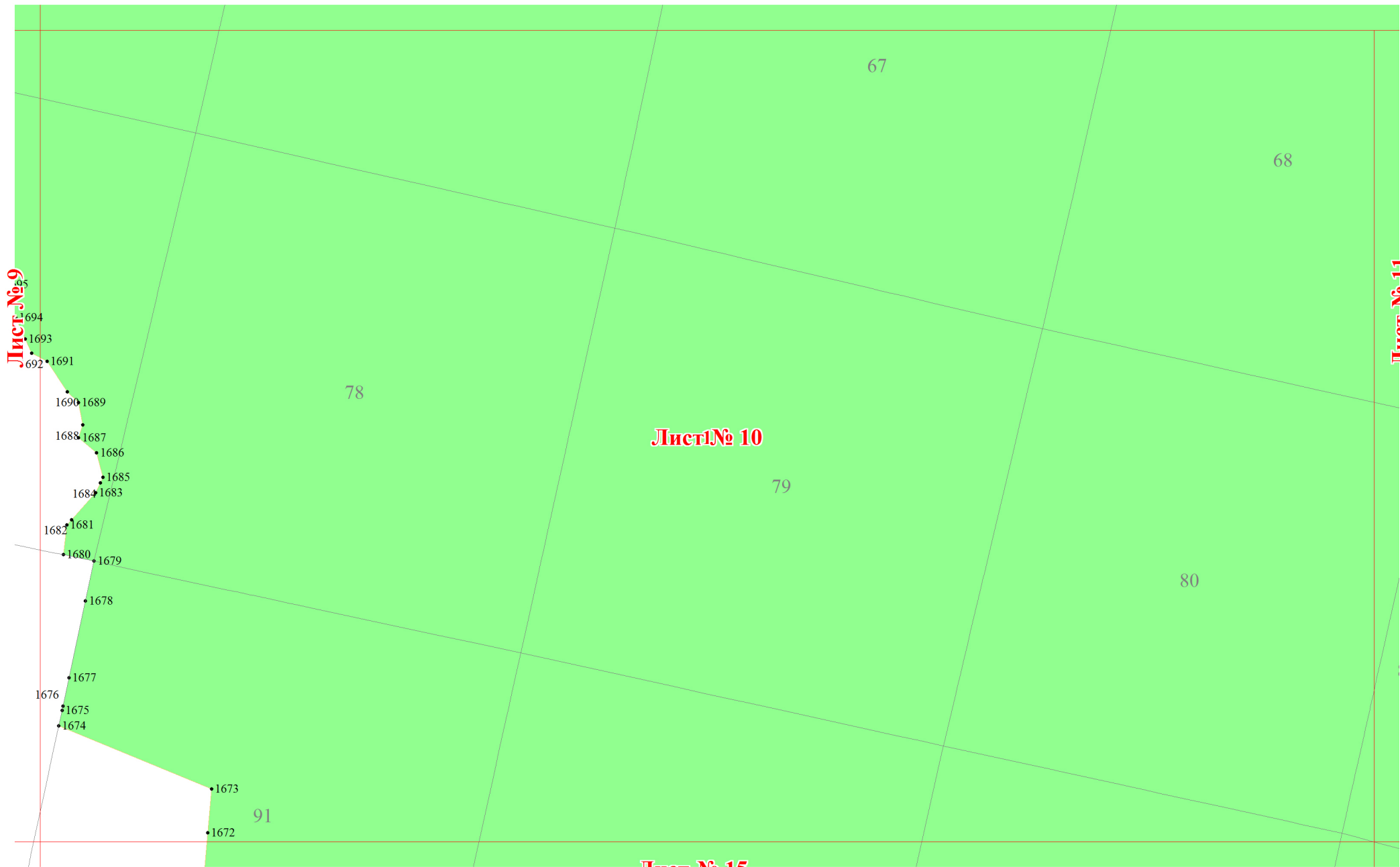
89

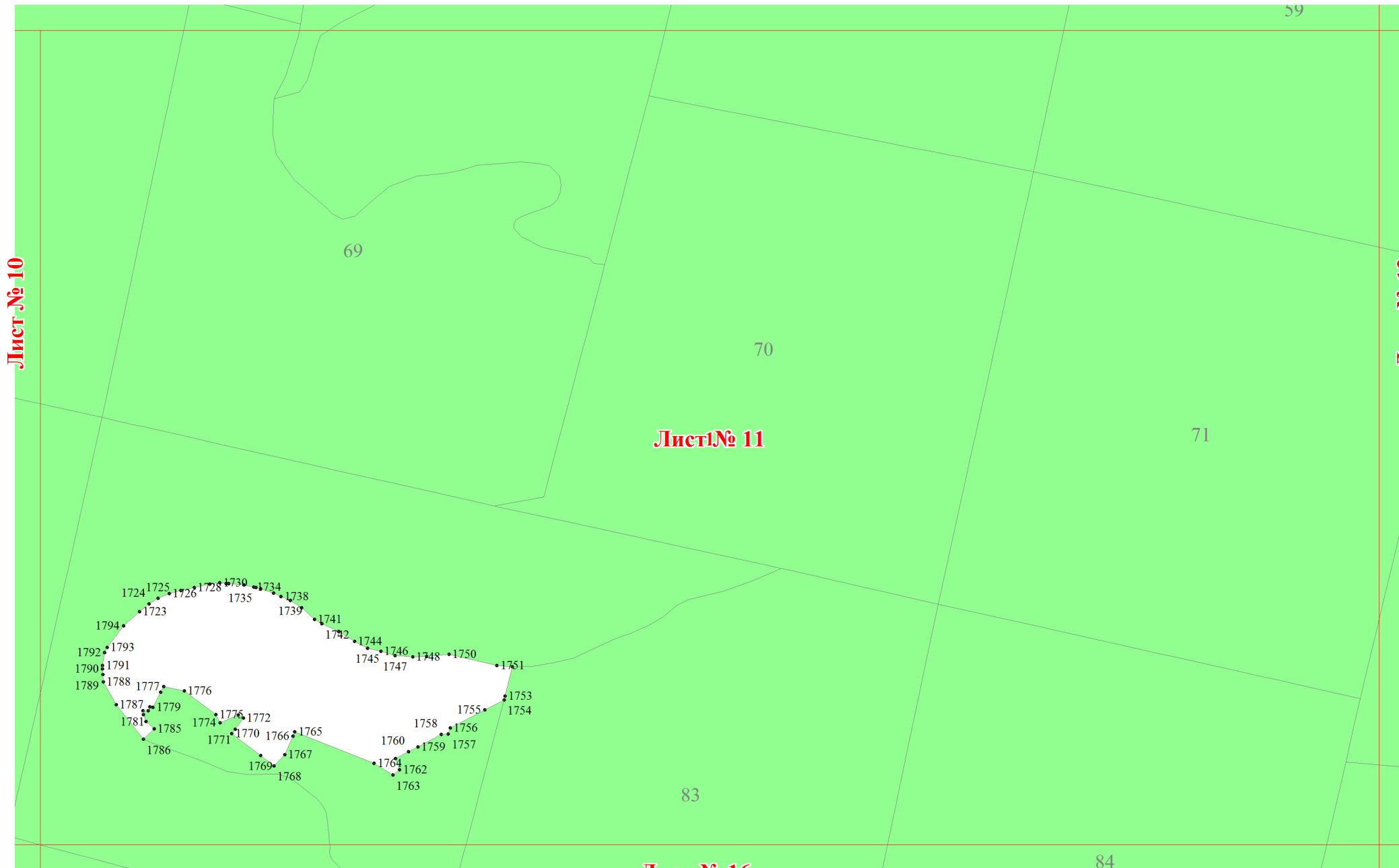
90

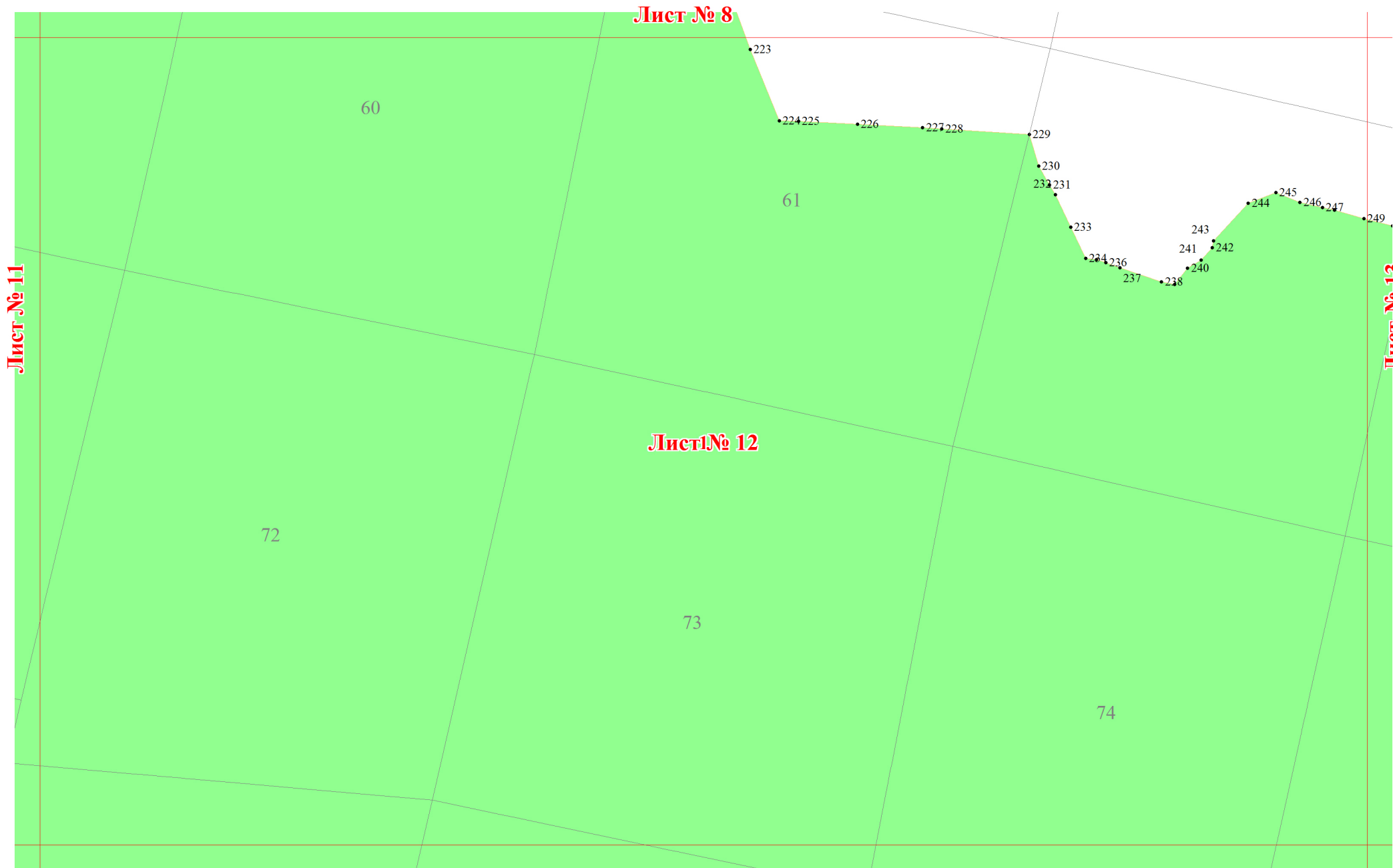
16

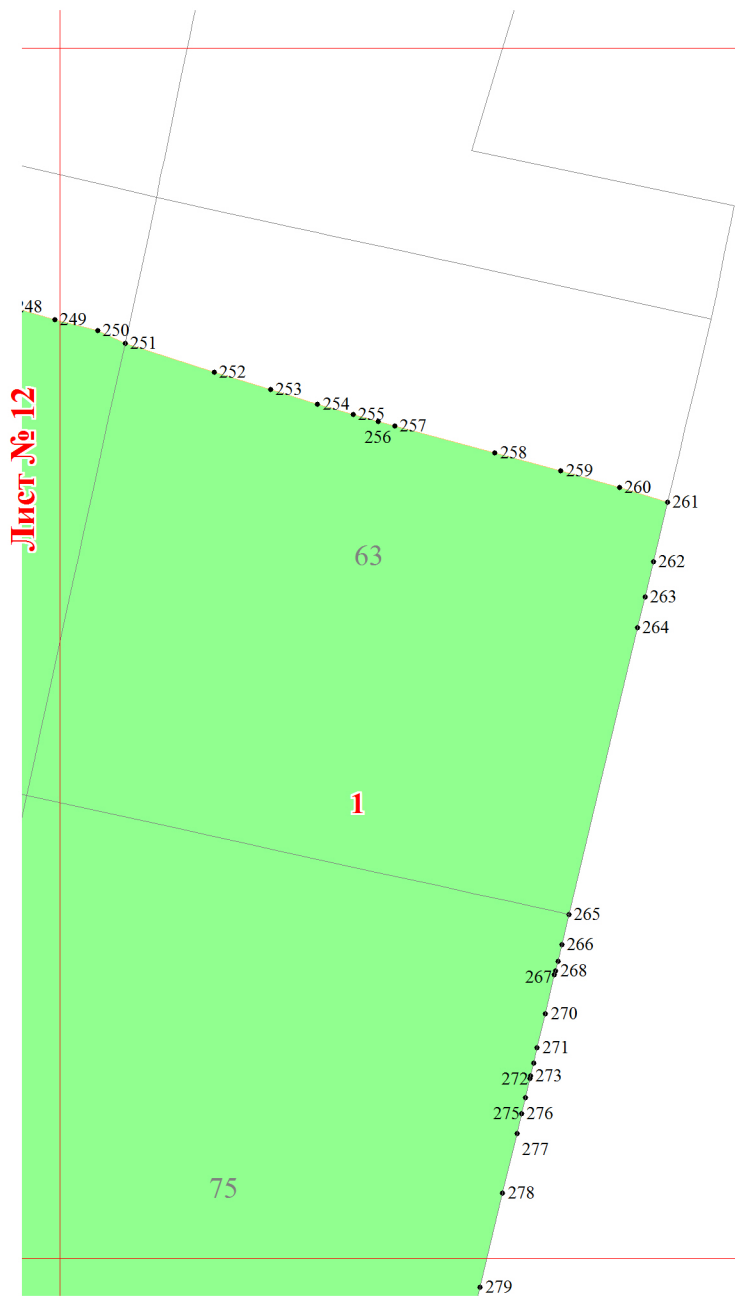
1682

1676









Лист № 13

Лист № 17

Лист № 9

101

102

Лист № 14

132

133

Лист № 15

1662

1661

1

1659

1658


1657

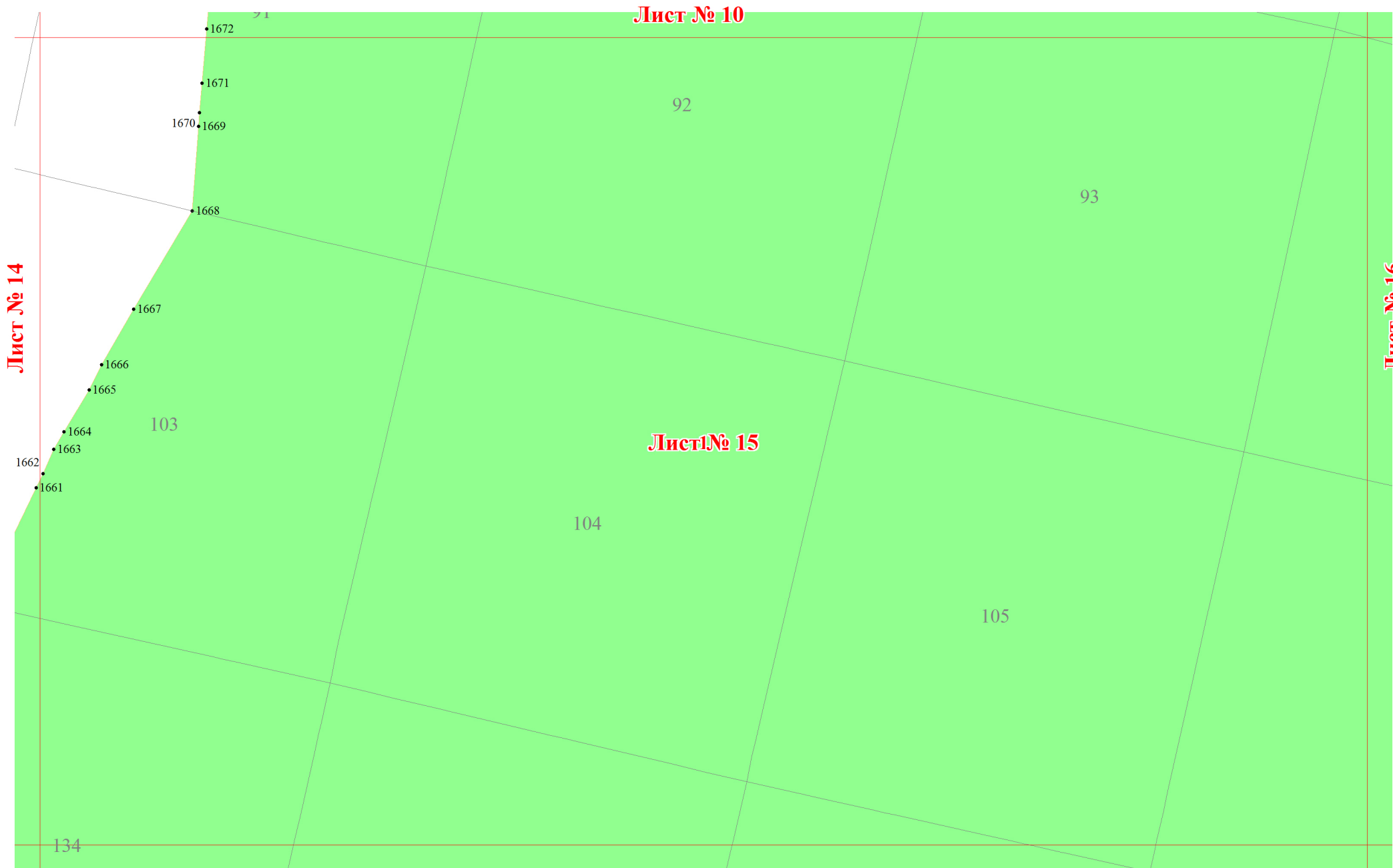
1655

1656

1654

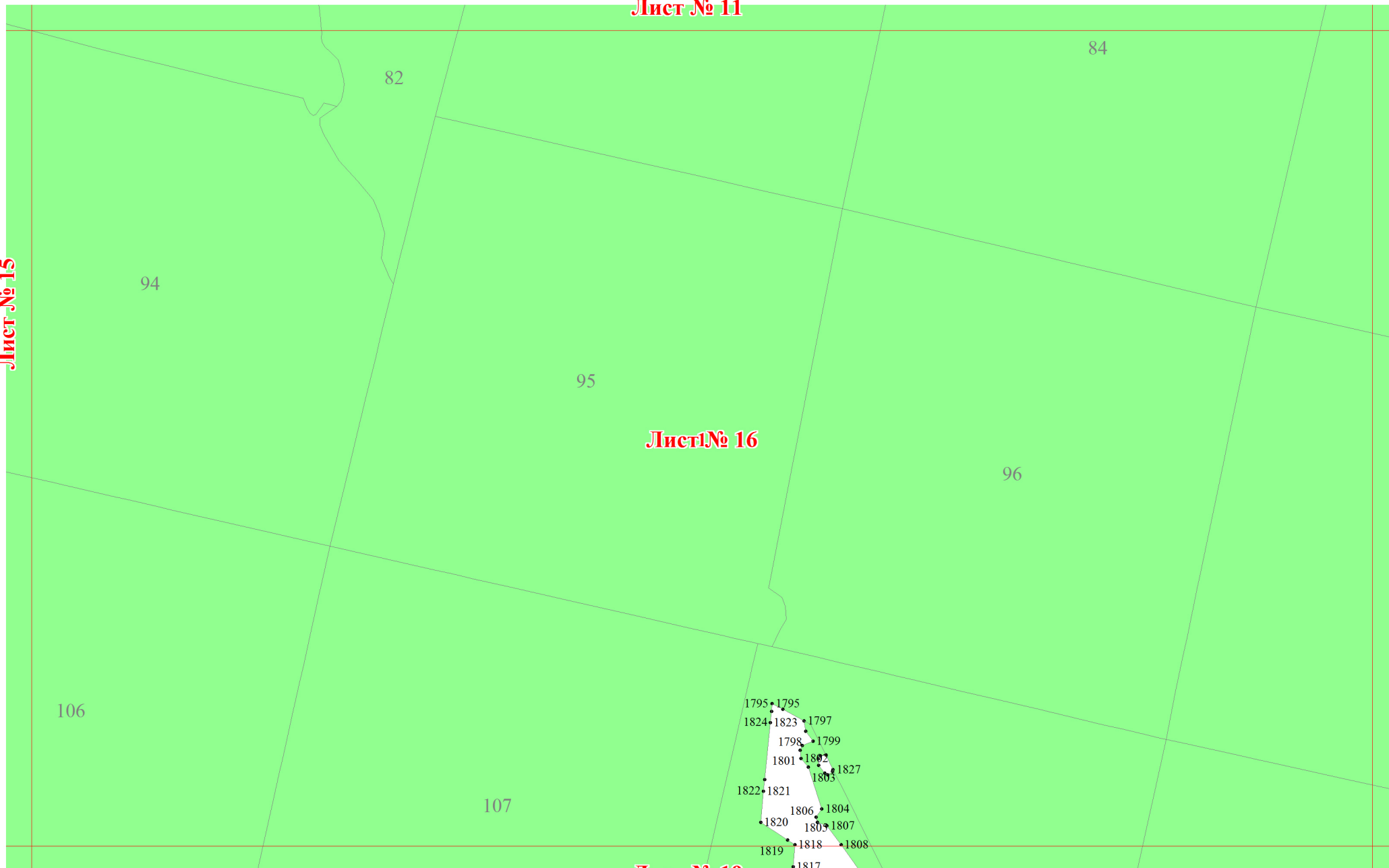
Лист № 18





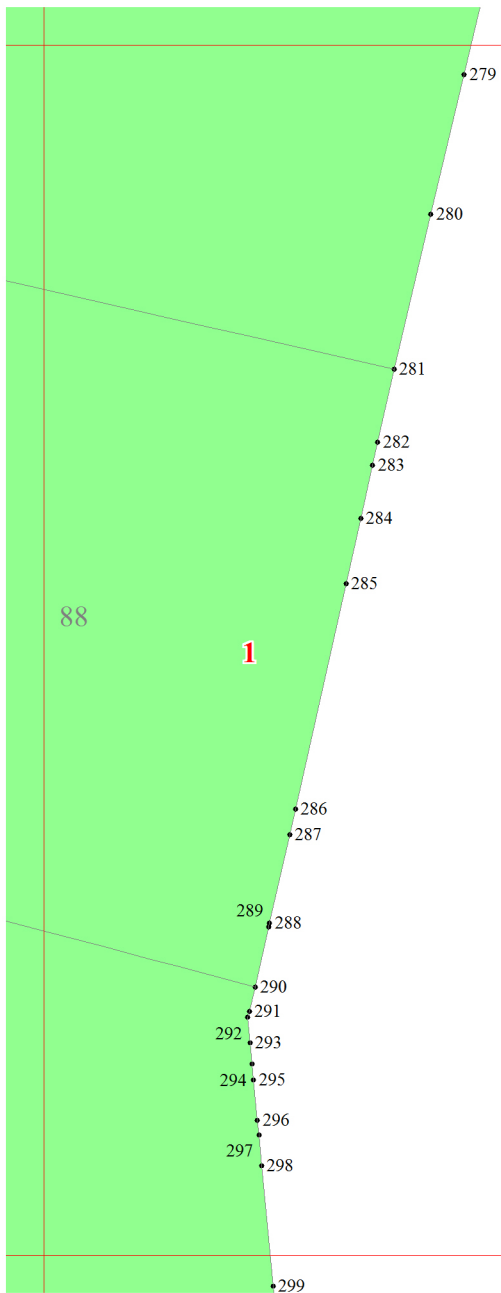
Лист № 11

Лист № 15



Лист № 19

Лист № 13



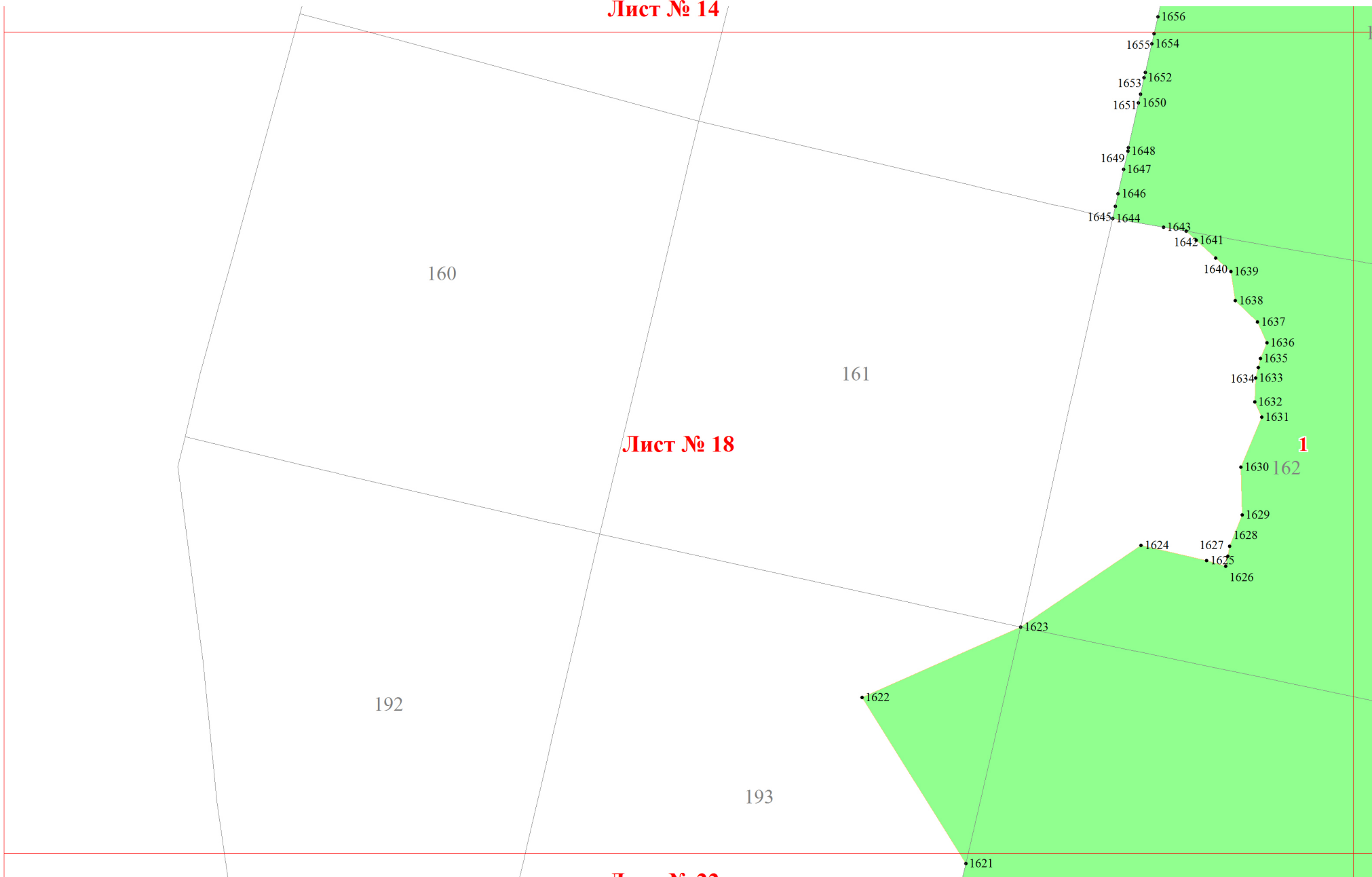
Лист № 17

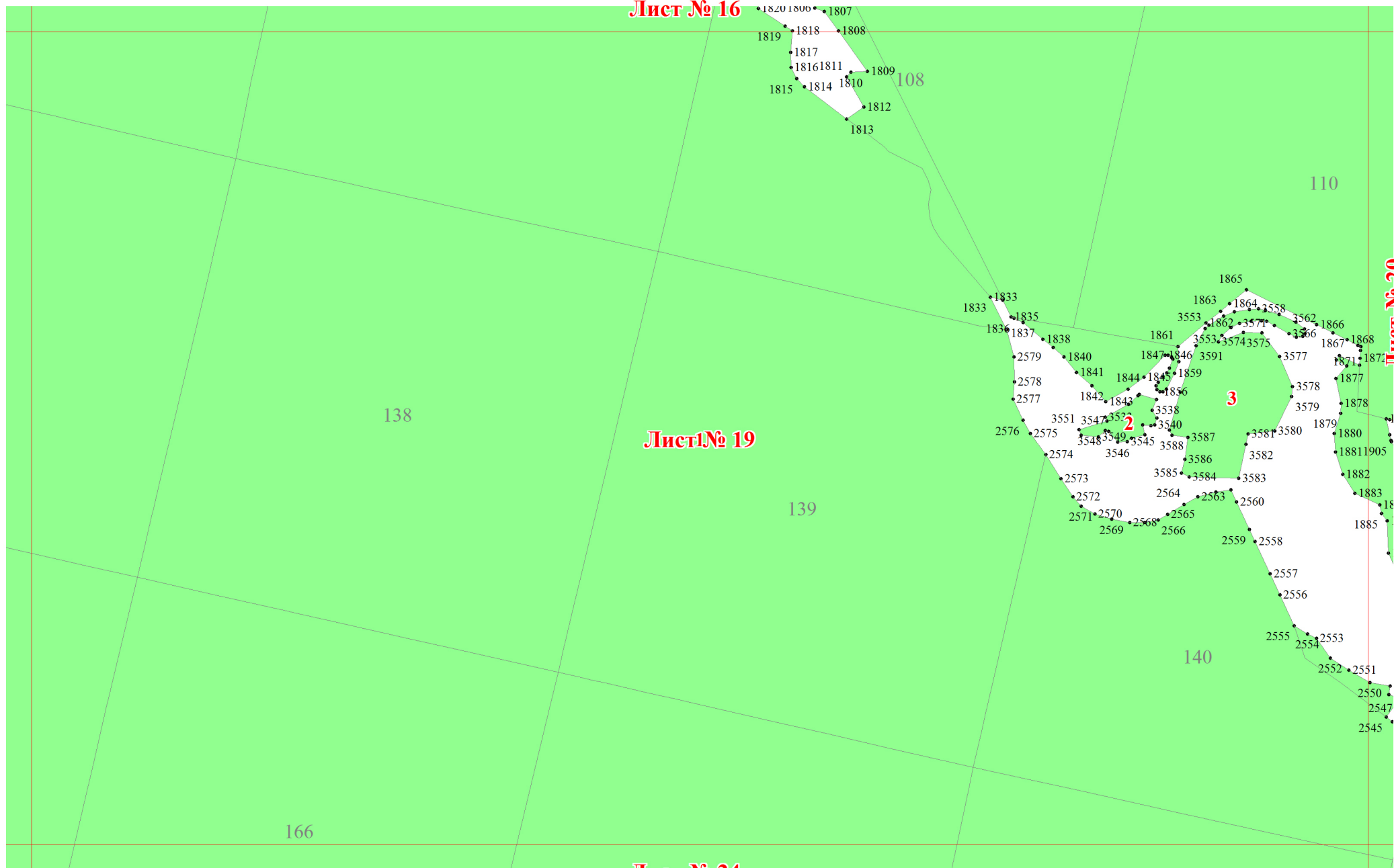
Лист № 21

Лист № 14

Лист № 18

Лист № 22



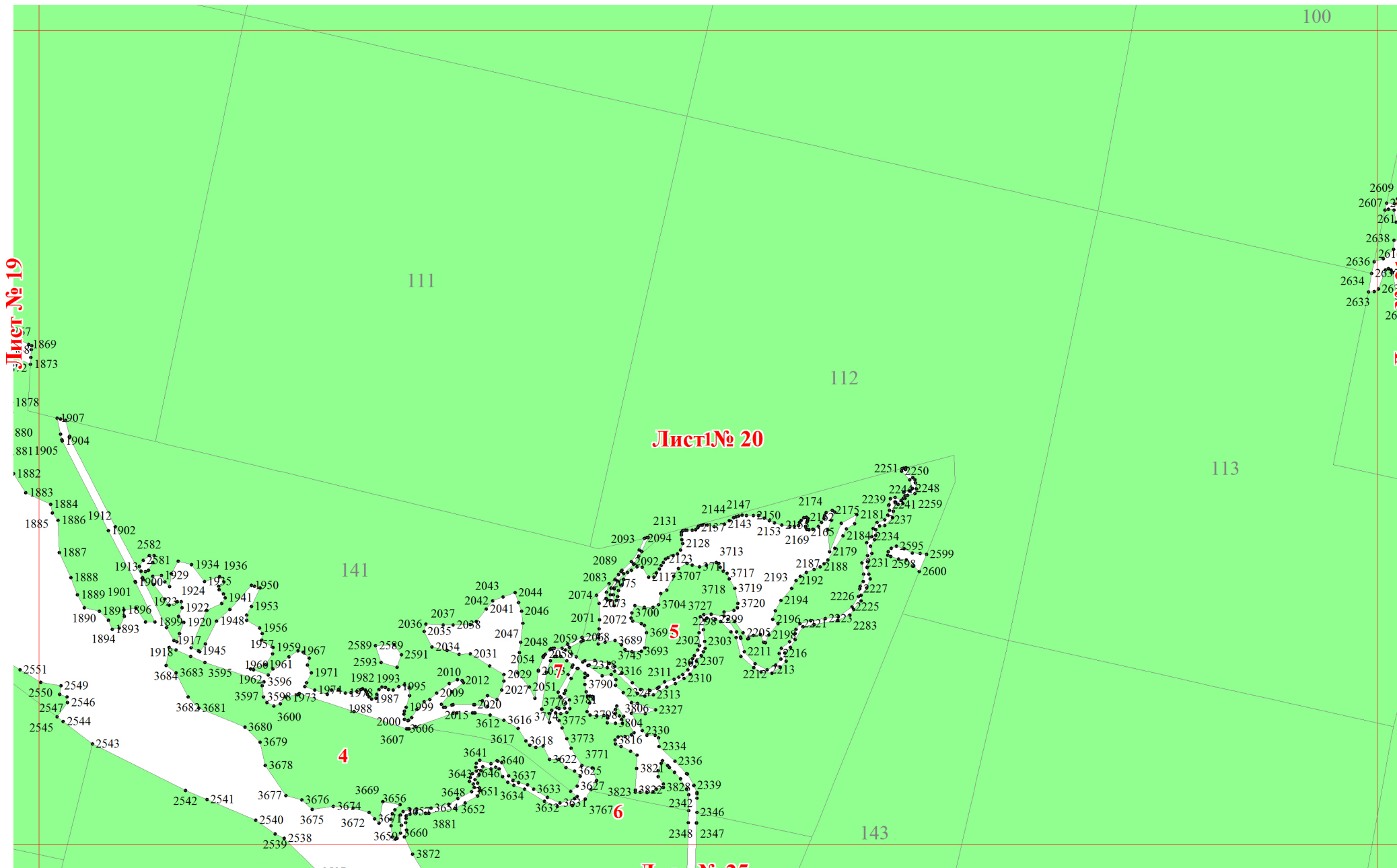


Лист № 16

Лист № 19

Лист № 20

Лист № 24



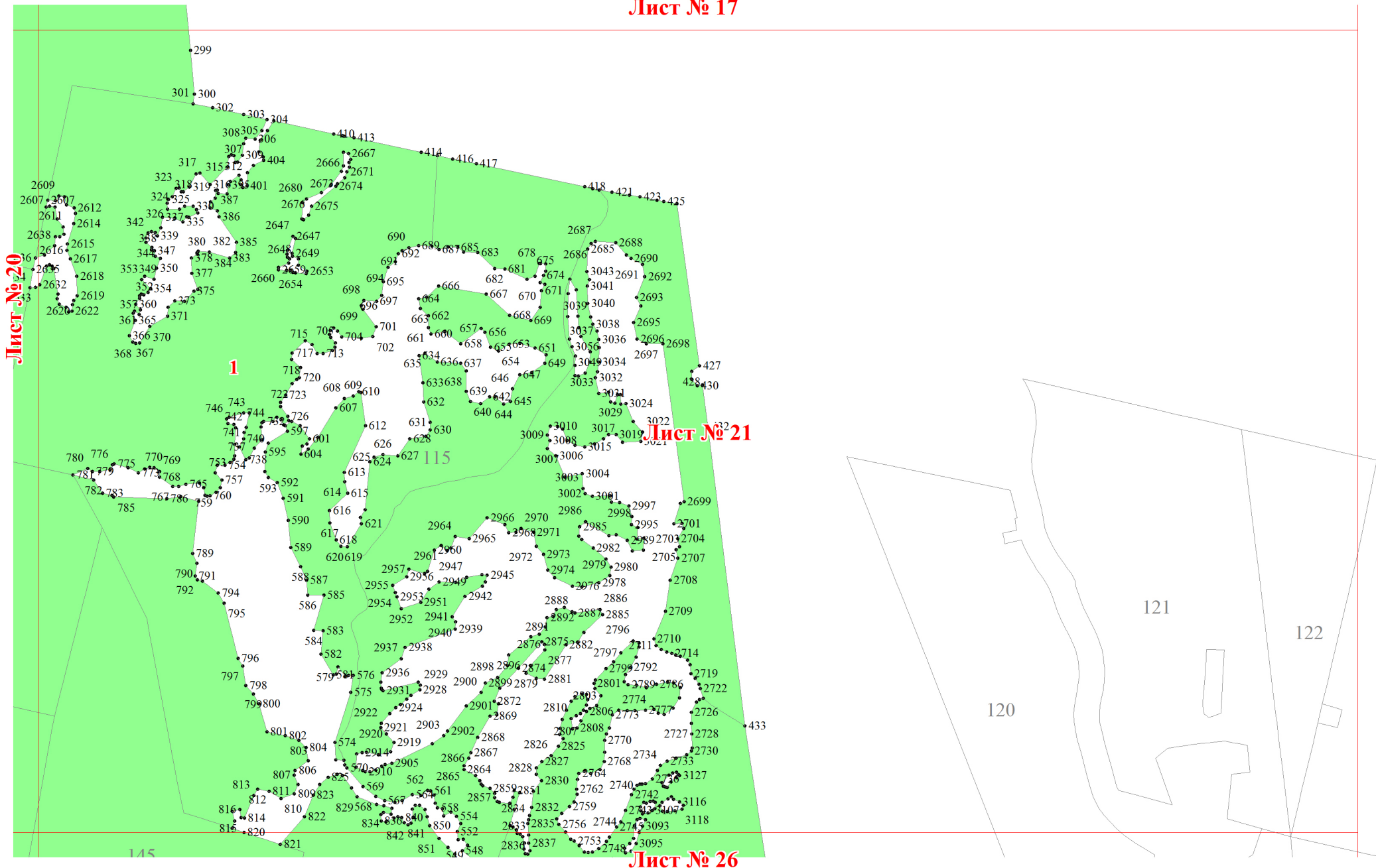
Лист № 20

Лист № 25

Лист № 19

Лист № 21

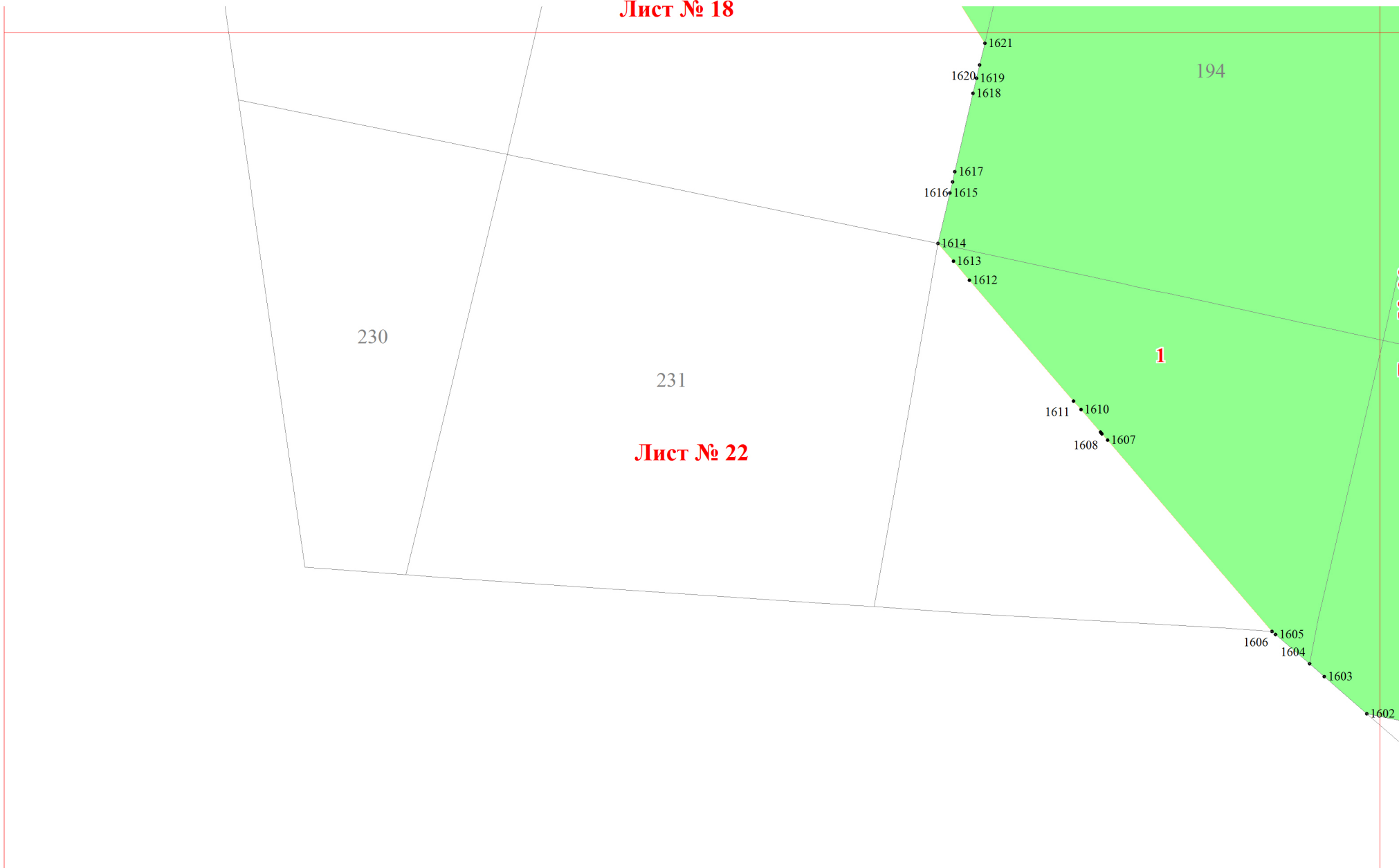
Лист № 17

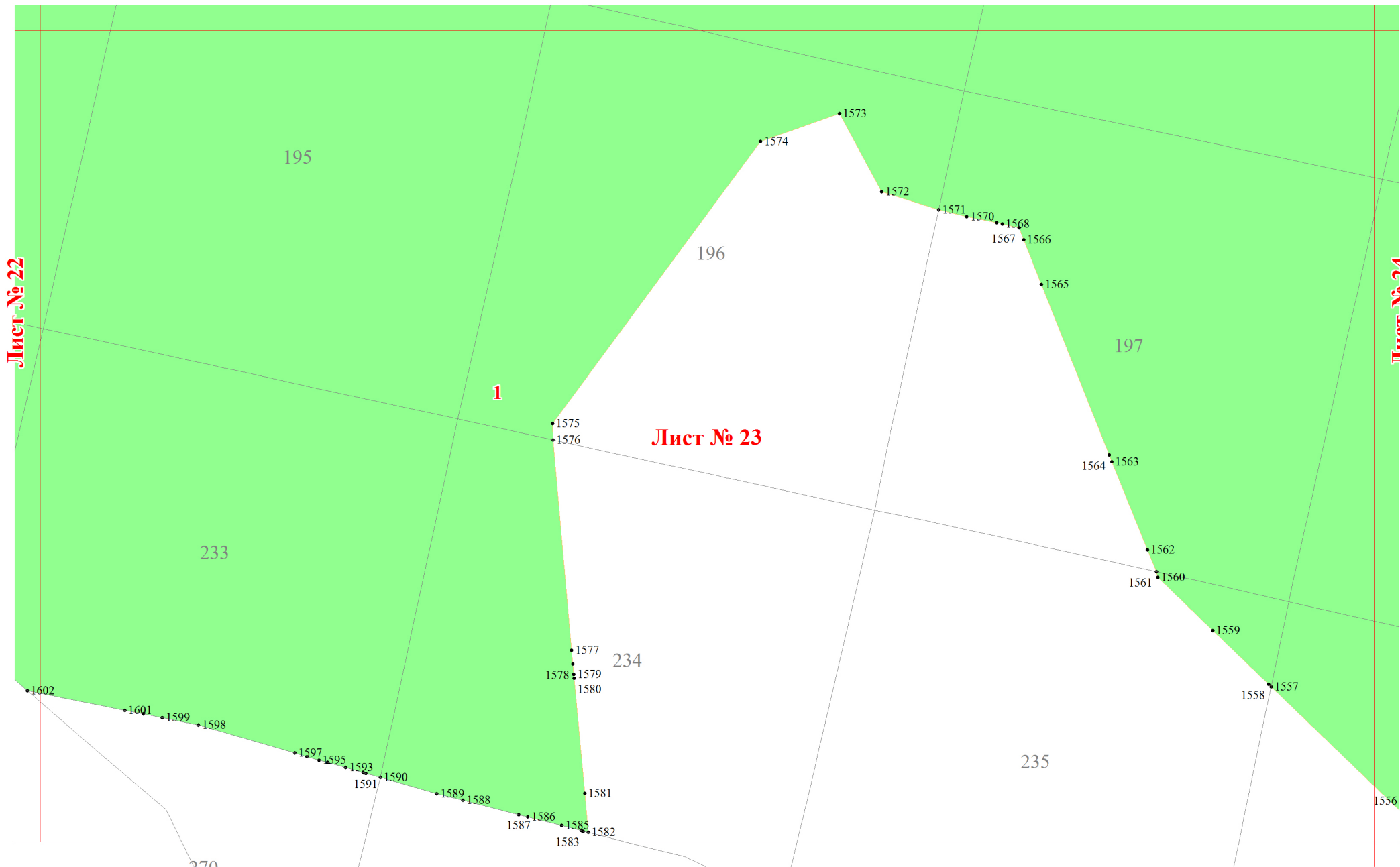


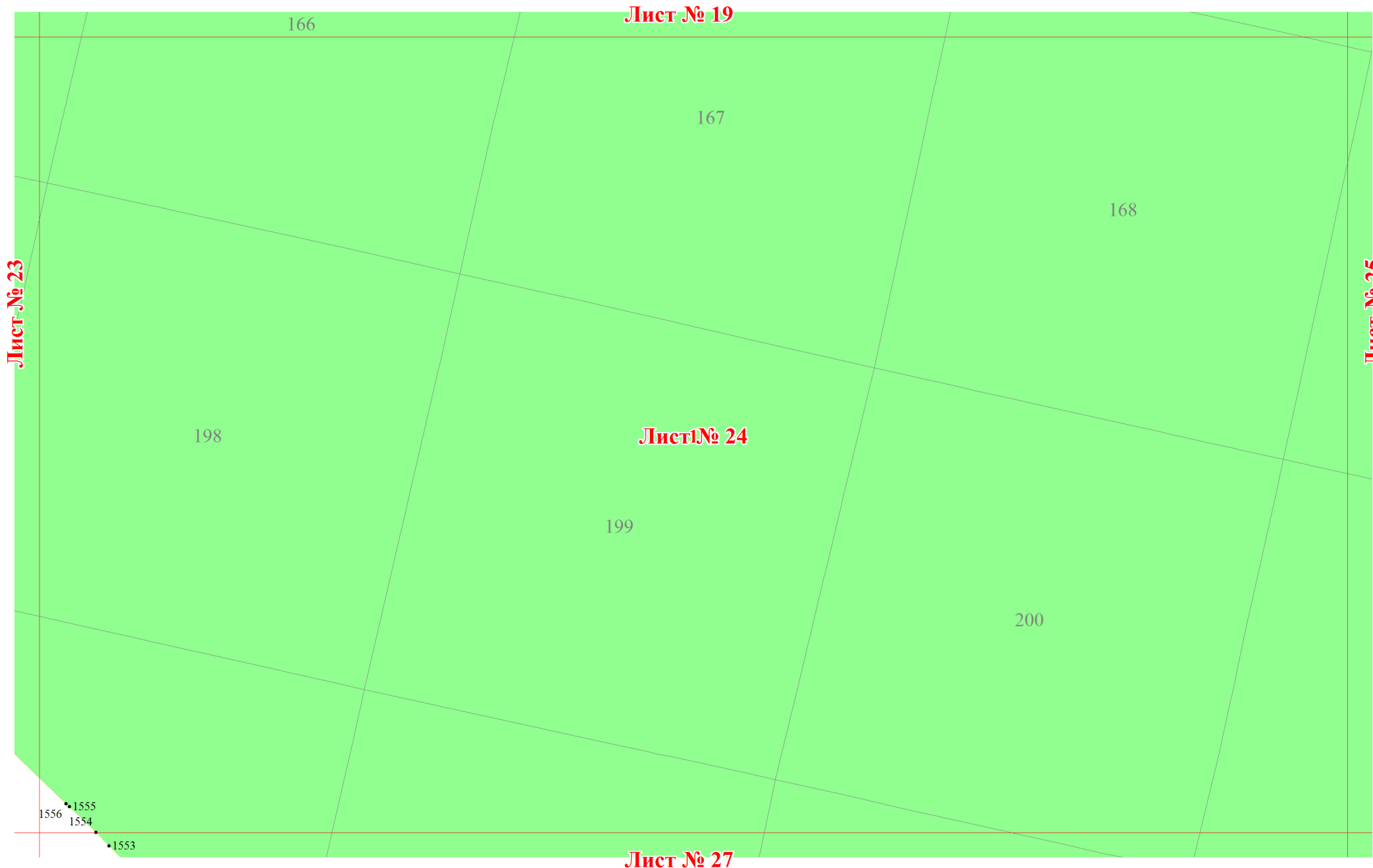
Лист № 18

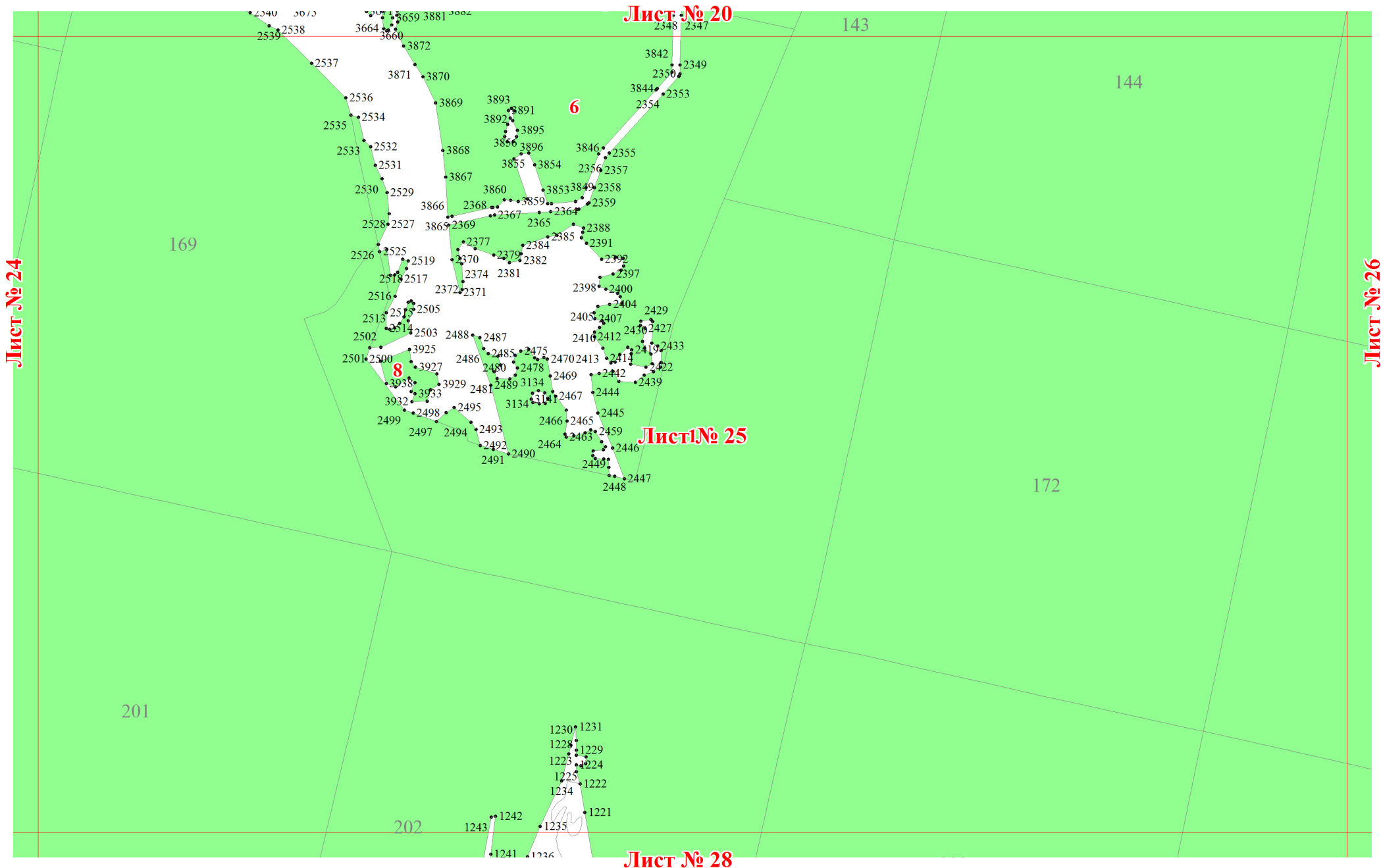
Лист № 22

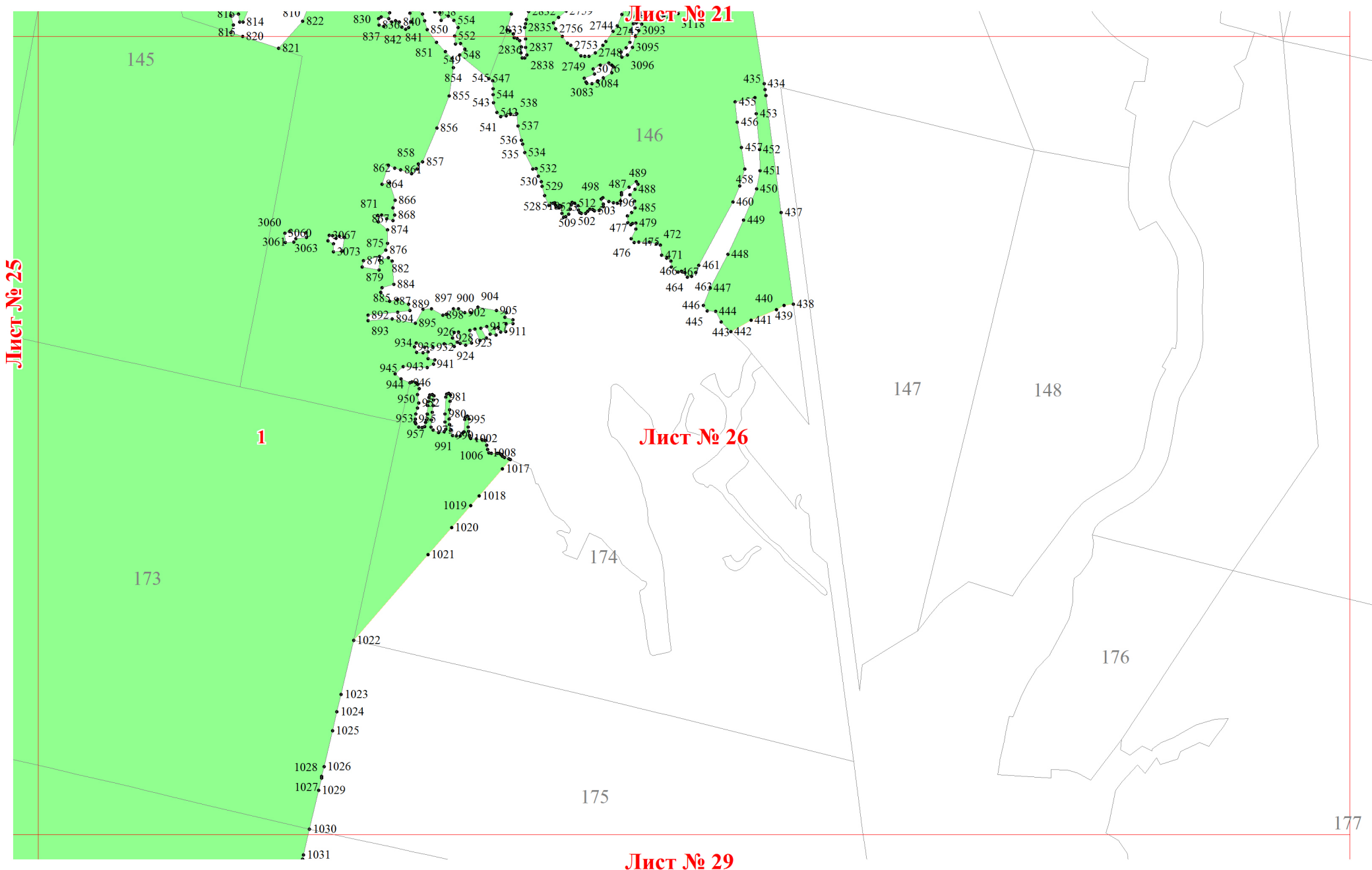
Лист № 23

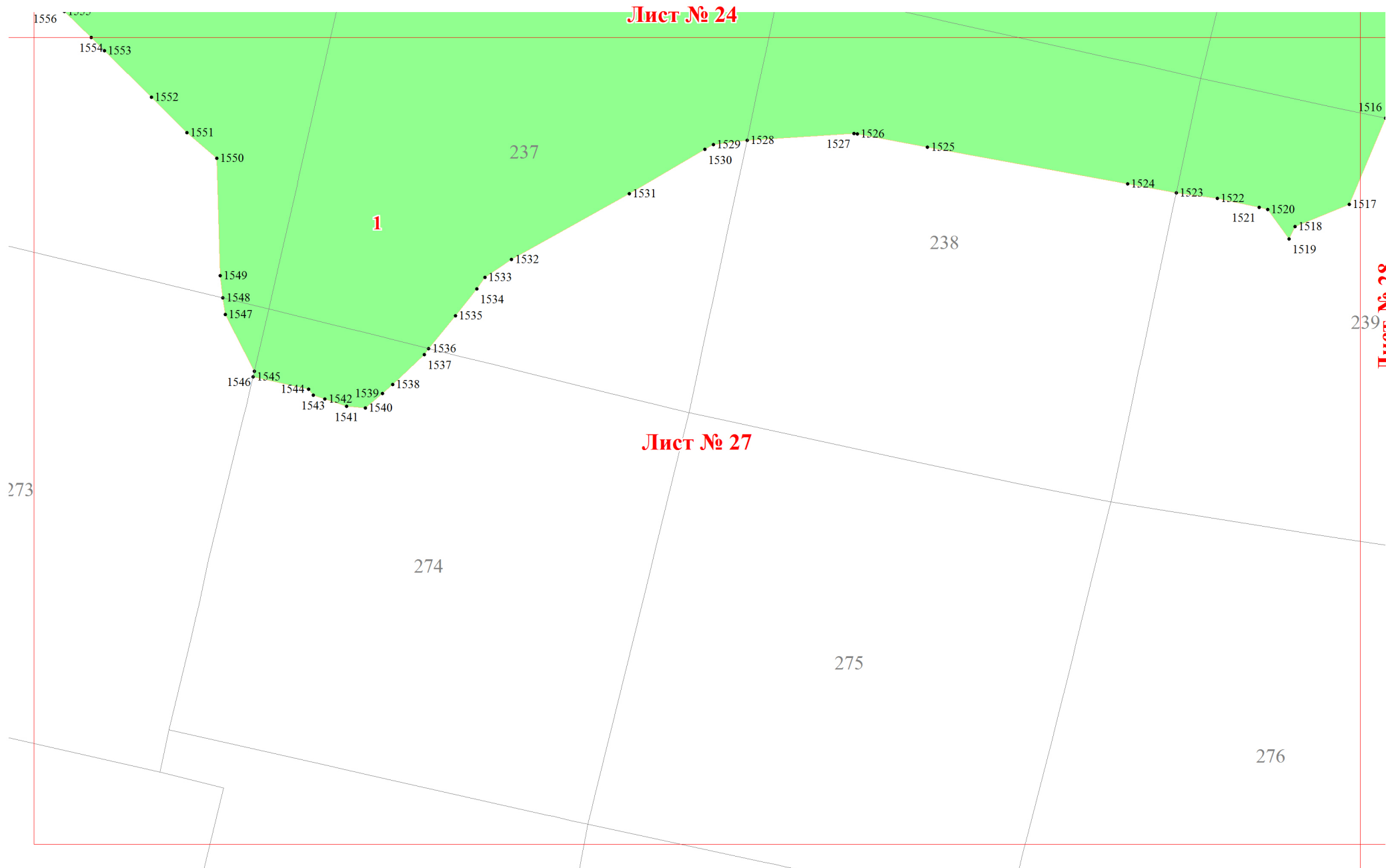


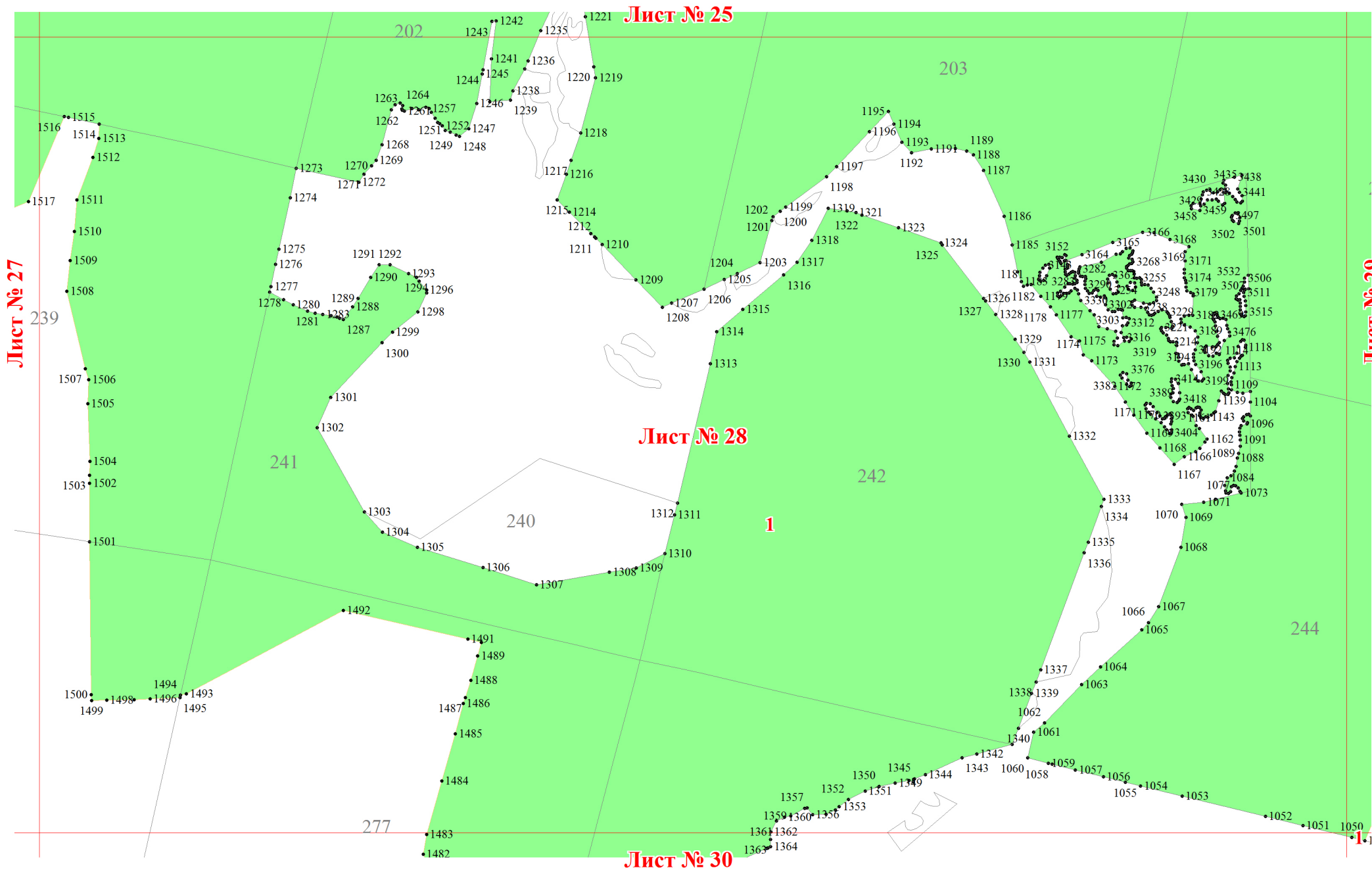


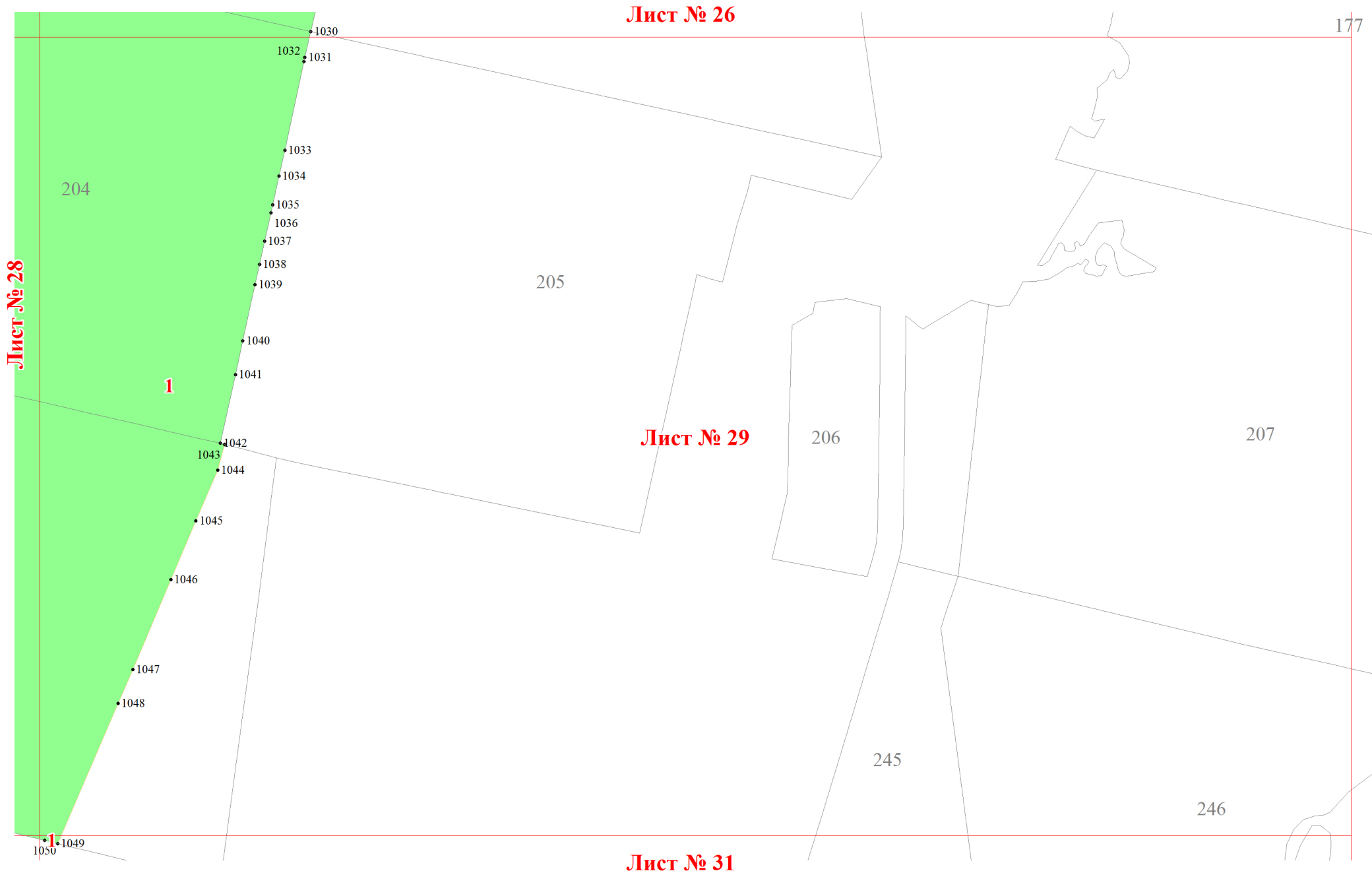


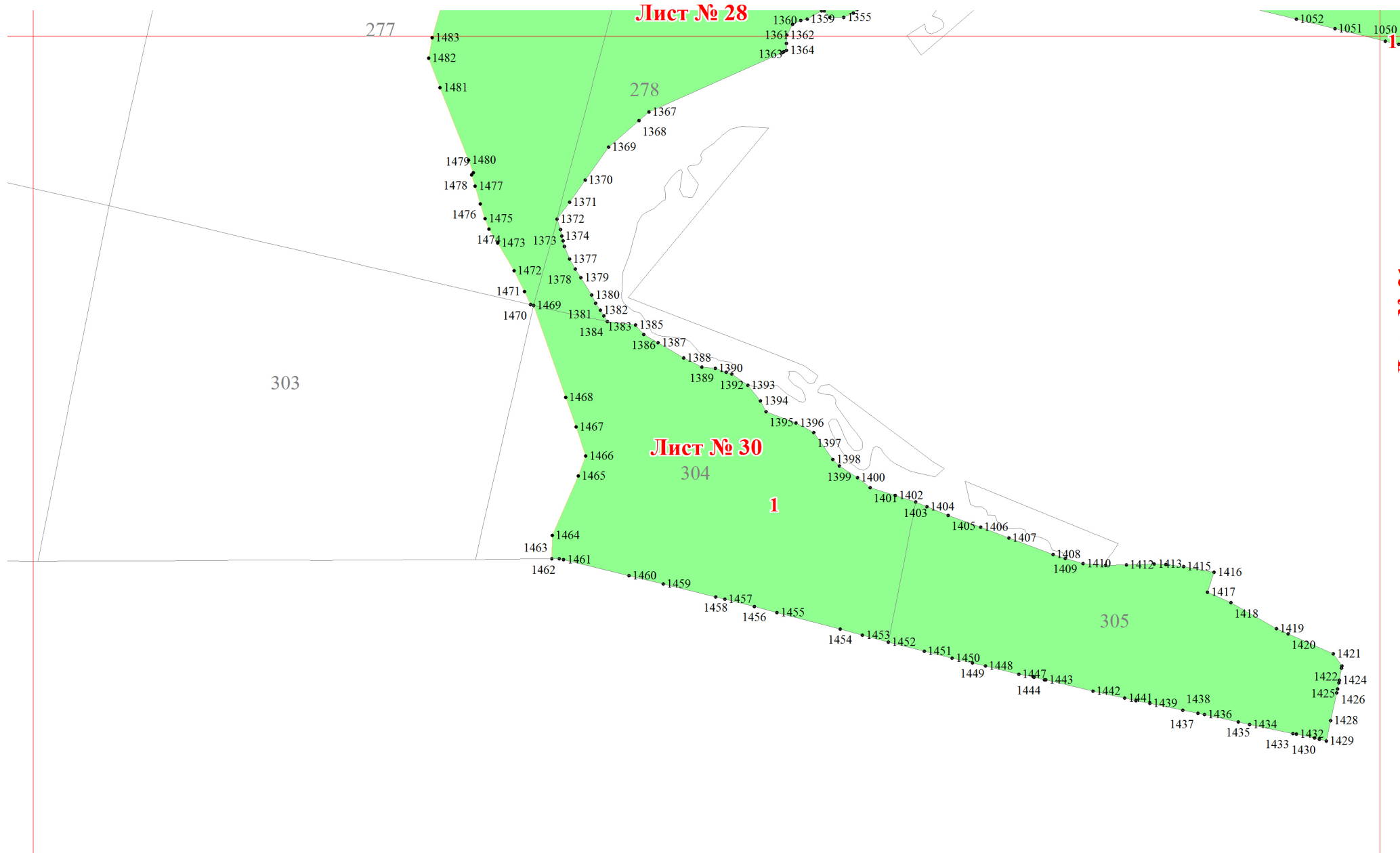













Лист № 29

270



Лист № 30

Лист № 31

122
25