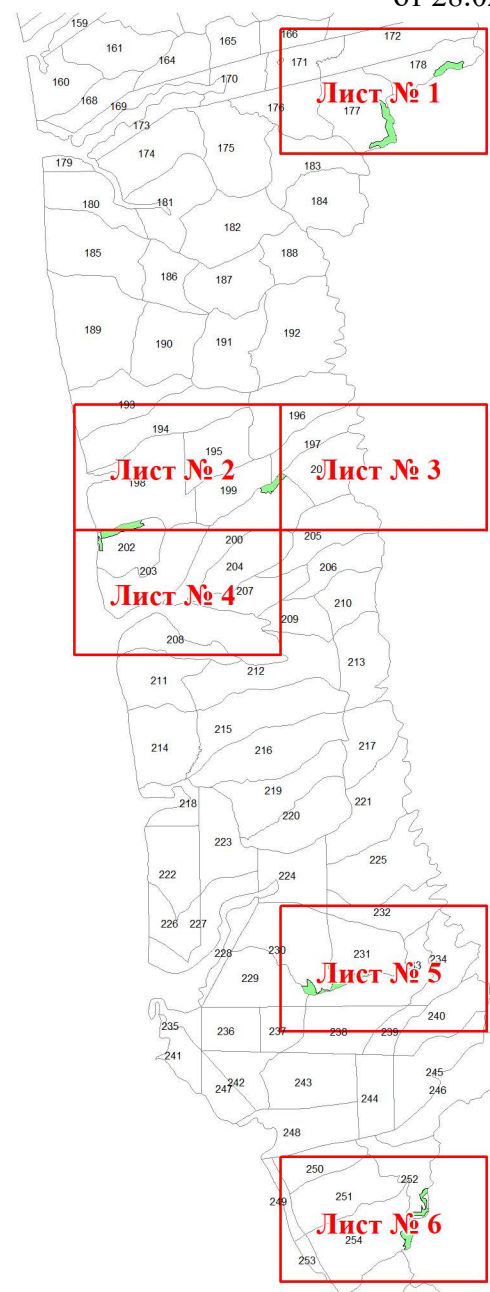


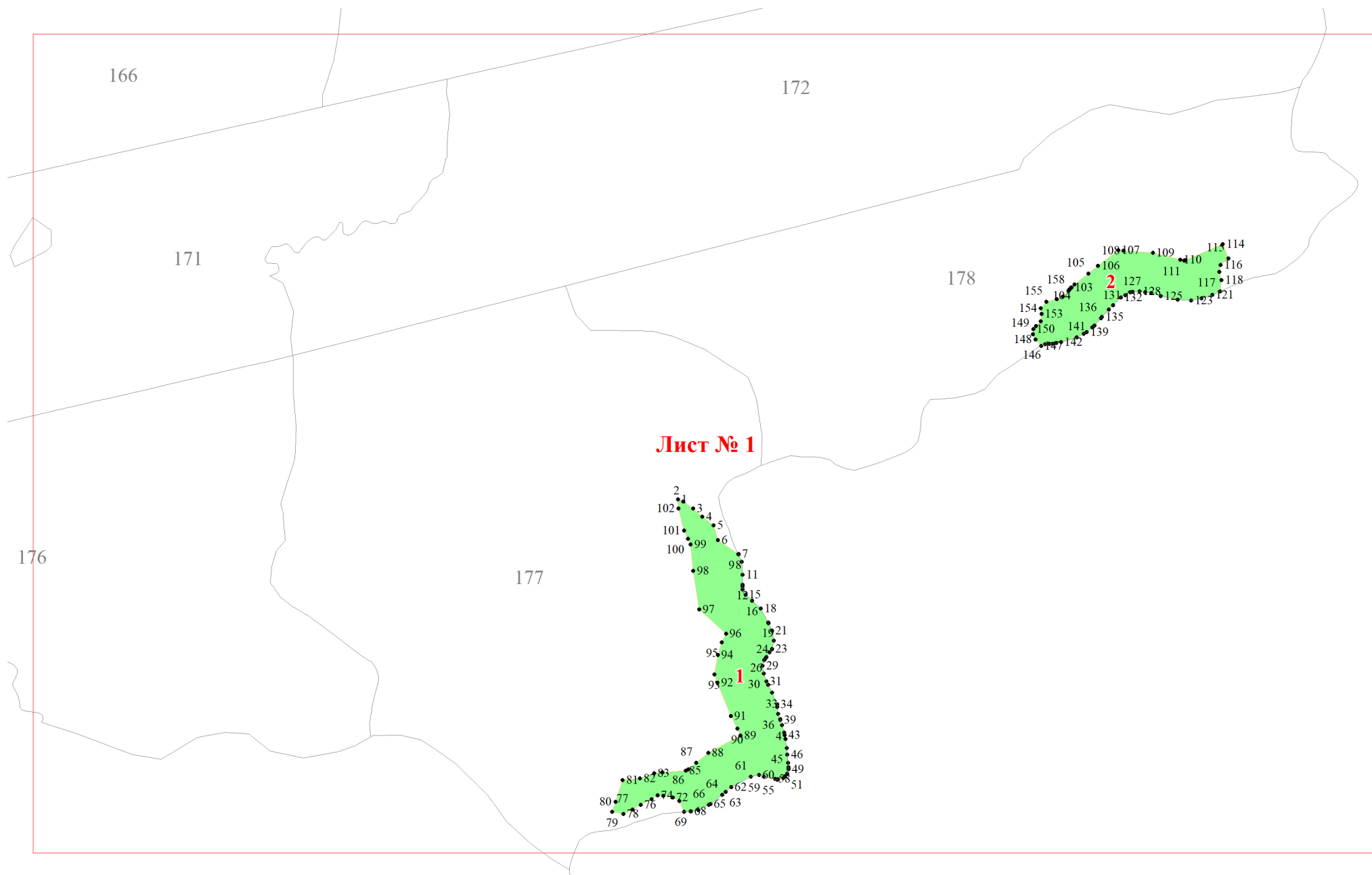
**Графическое описание местоположения границ земель, на которых
располагаются особо защитные участки лесов «защитные полосы лесов
вдоль гребней и линий водоразделов», на территории Шебунинского
участкового лесничества Невельского лесничества Сахалинской области**

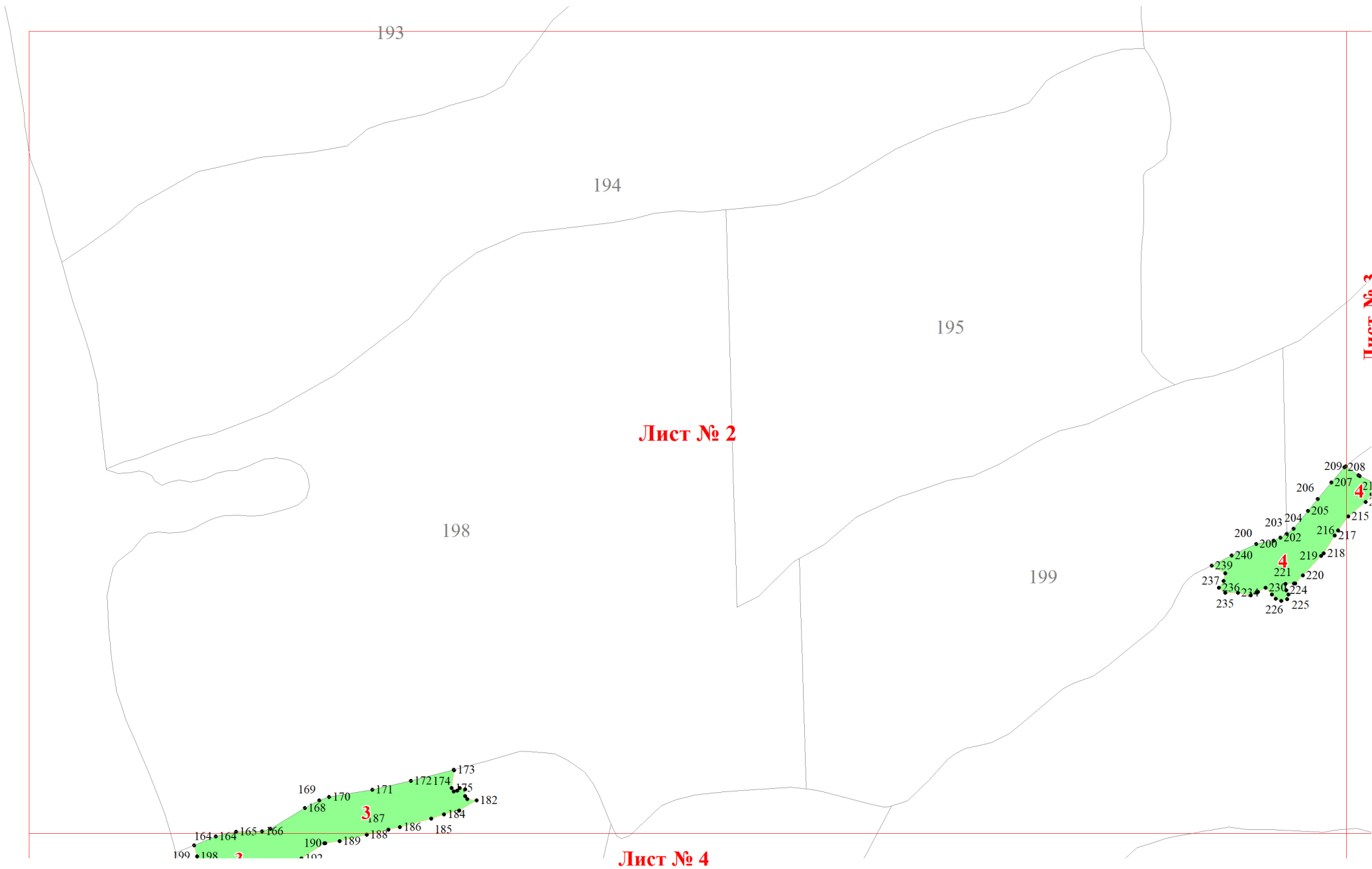
Приложение № 35 к приказу Рослесхоза
от 28.02.2023 № 337



Используемые условные знаки и обозначения:

- | | | |
|---|---|---------------------------------------|
| <table border="1"><tr><td>25</td></tr></table> | 25 | Границы и номера лесных кварталов |
| 25 | | |
| 7 | Номера участков | |
| 10 ● | Номера характерных точек границ объекта | |
| <table border="1"><tr><td>Лист № 1</td></tr></table> | Лист № 1 | Границы и номера листов |
| Лист № 1 | | |
| <table border="1"><tr><td style="background-color: #90EE90;"></td></tr></table> | | Границы особо защитных участков лесов |
| | | |





Лист № 2

196

197

201

Лист № 3

209 • 208
• 207 • 210 • 212
• 214
15 • 215
16 • 217
• 218

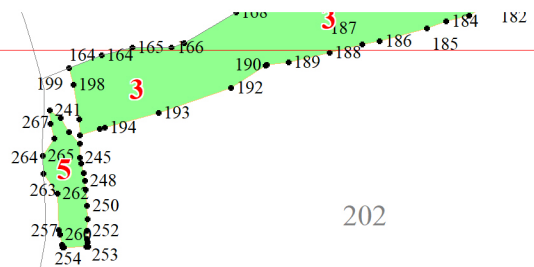
4

15

16

218

Лист № 2



202

203

200

204

207

Лист № 4

208

