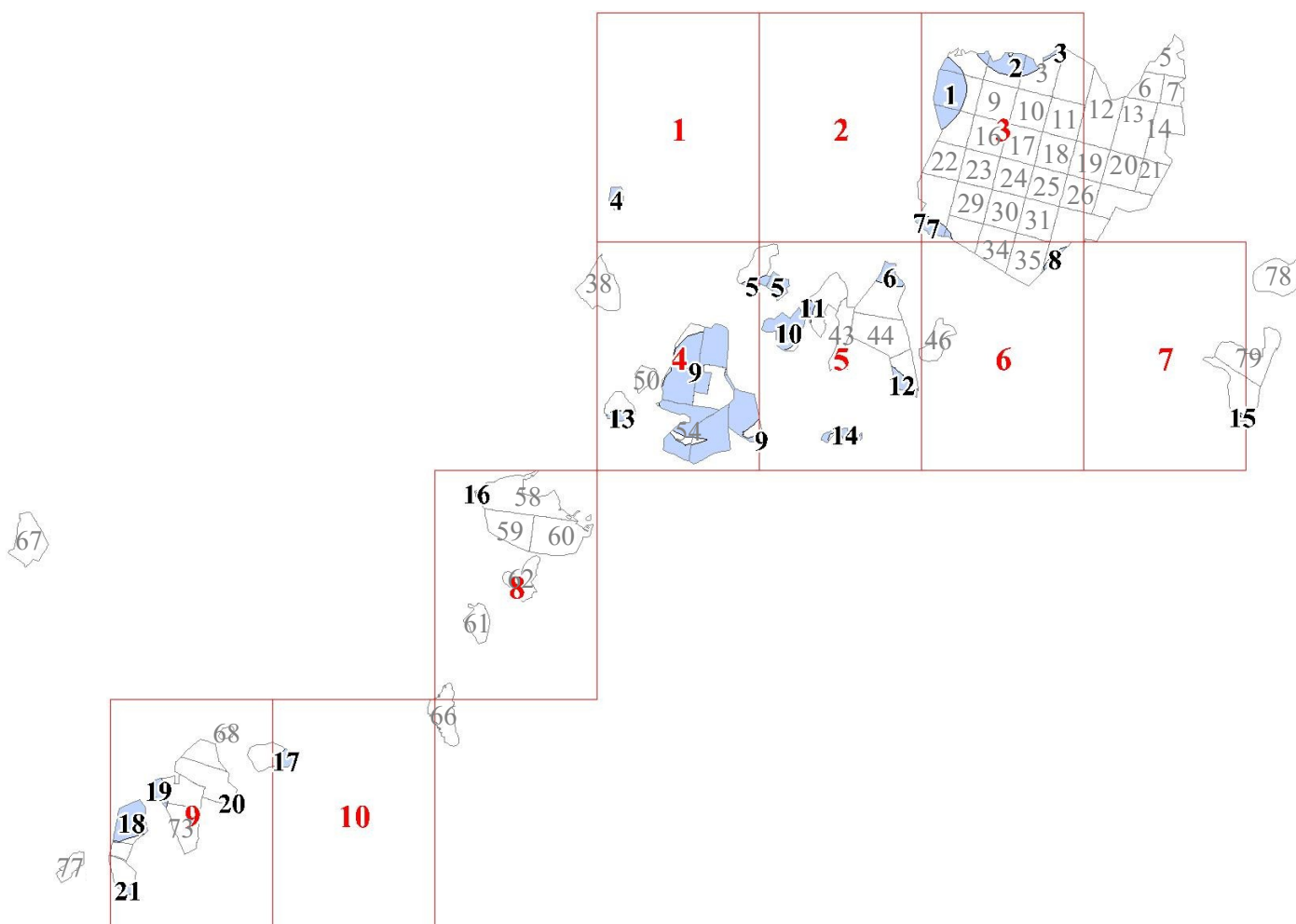


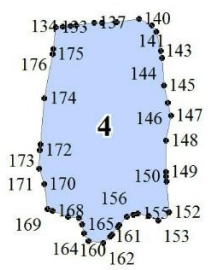
**Графическое описание местоположения границ земель, на которых
располагаются особо защитные участки лесов «участки лесов вокруг сельских
населенных пунктов и садовых товариществ»,
на территории Куганакского участкового лесничества
Стерлитамакского лесничества Республики Башкортостан**

Условные обозначения

- 1** - схема расположения листов границ
- - граница участковых лесничеств
- - граница листов



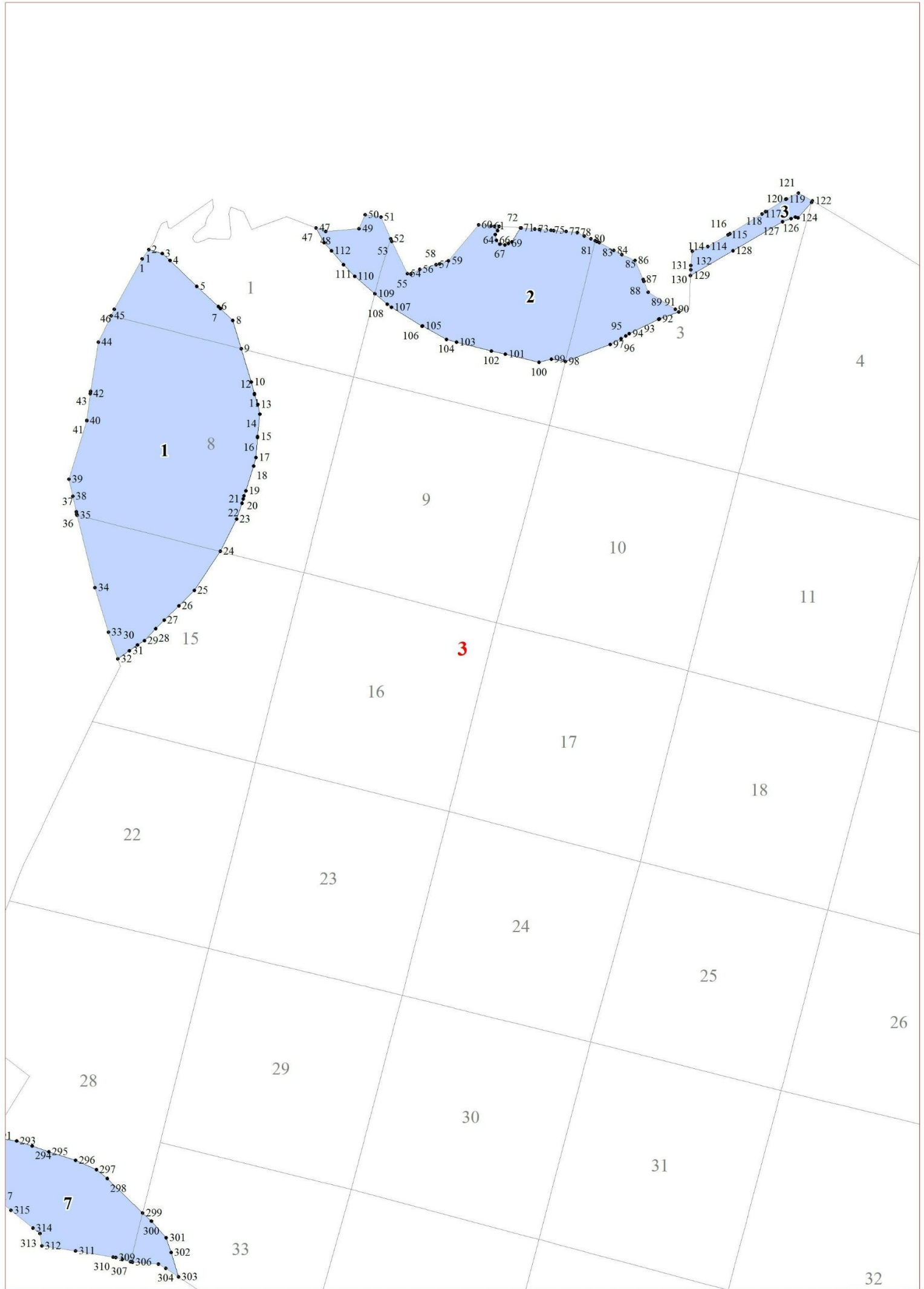
1

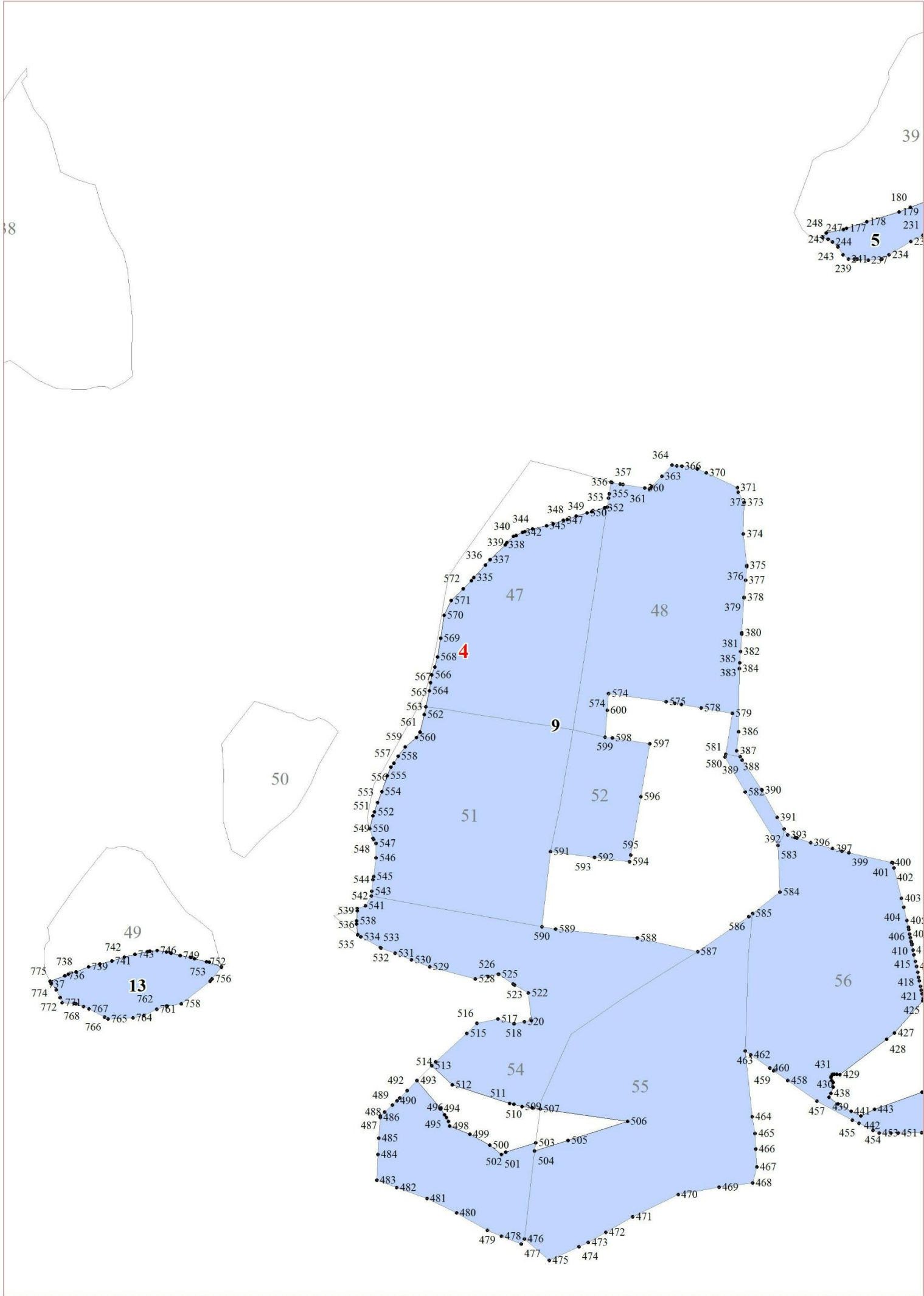


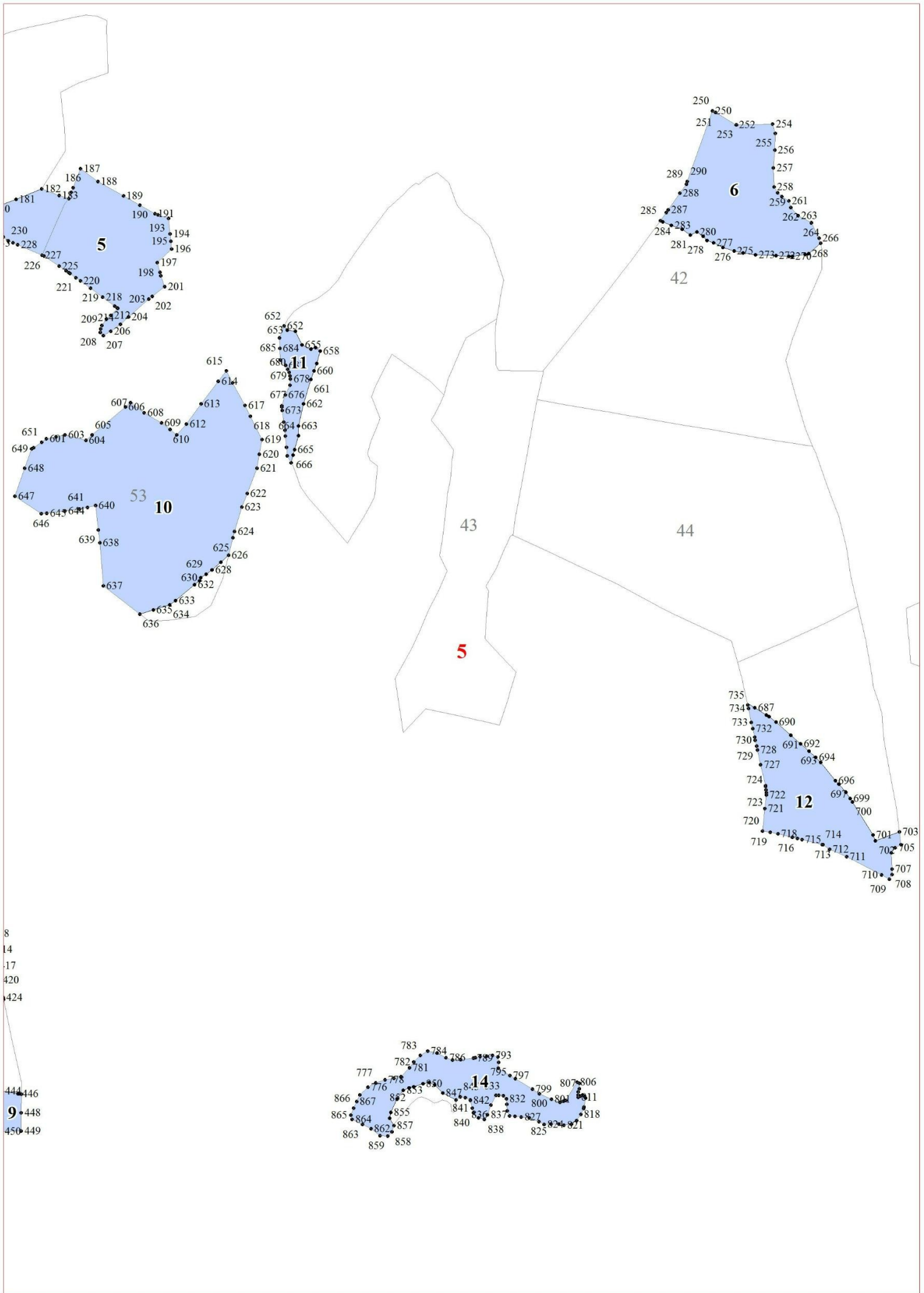
2


2

291
• 319
• 318
7
• 31
316

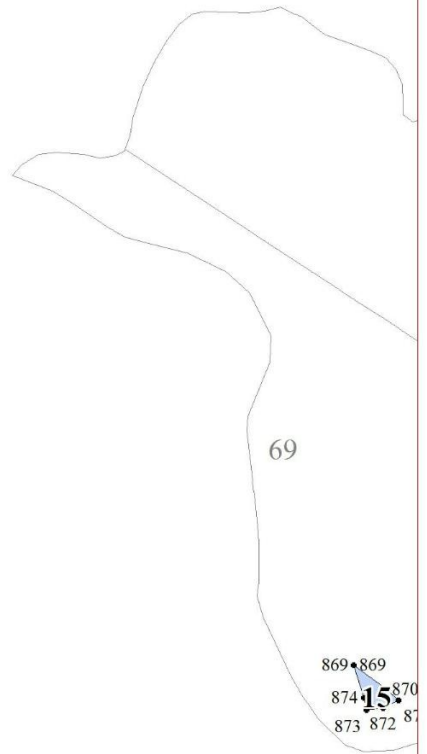








7



875 **16**
879

58

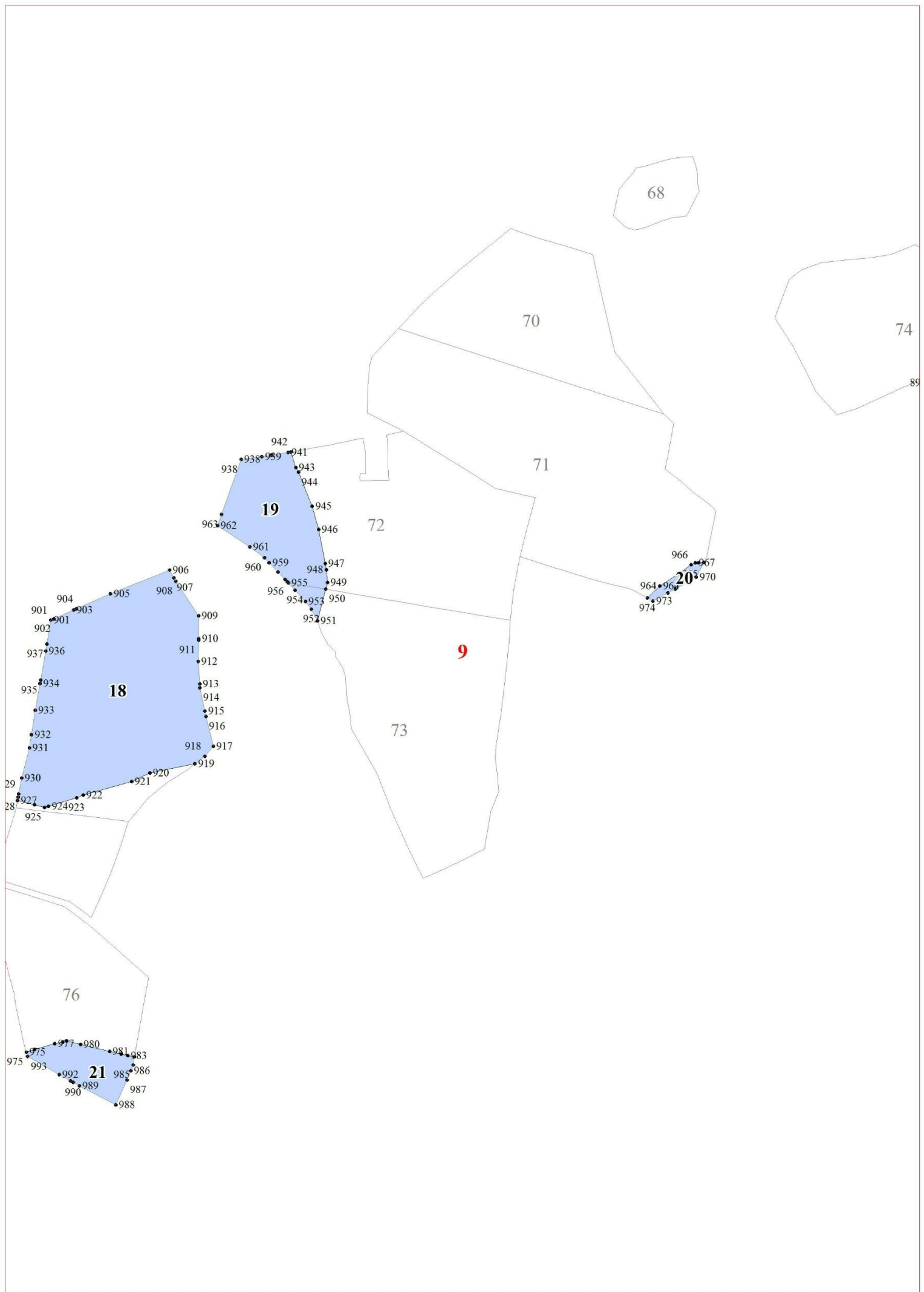
59


60

62

8

61





10