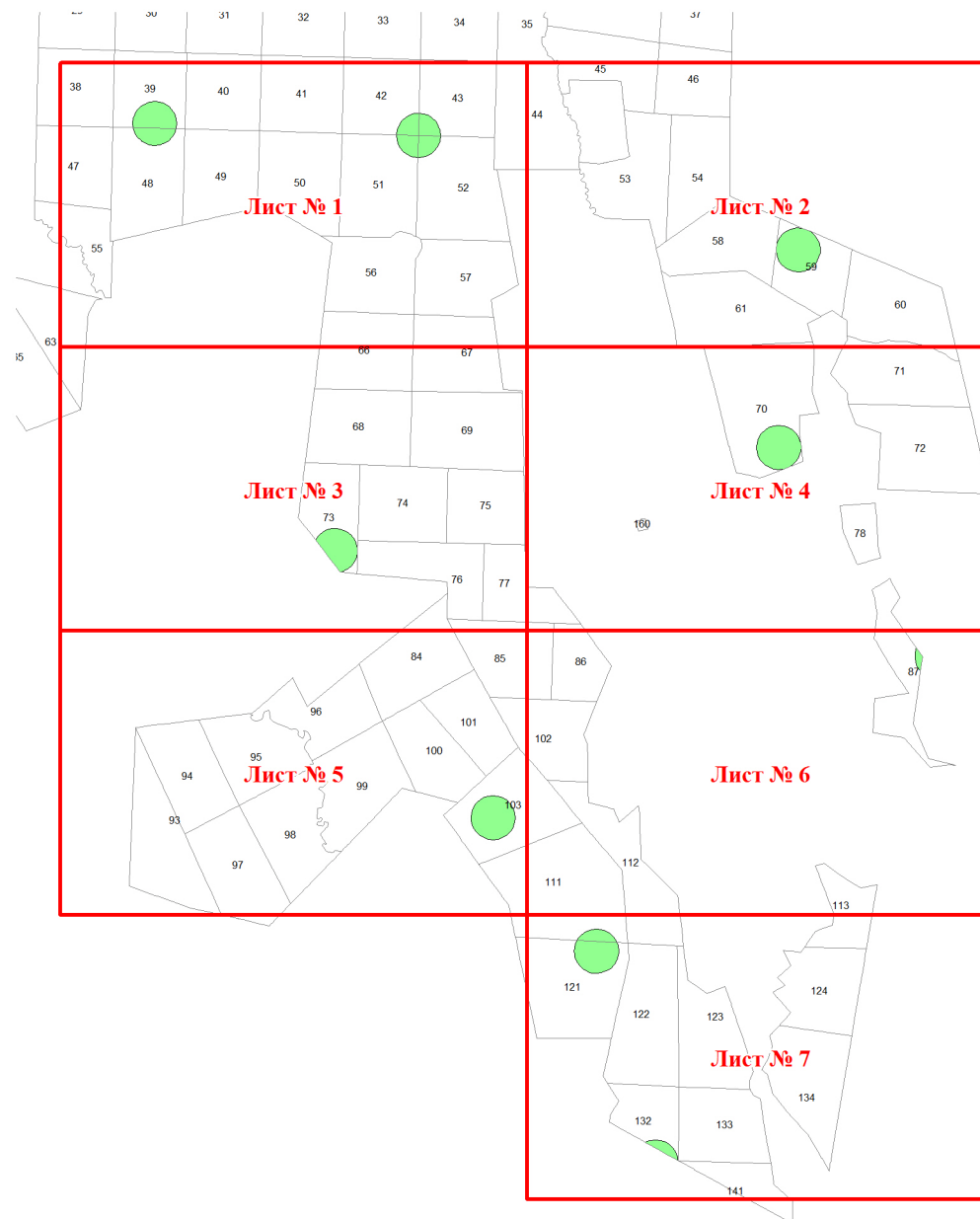


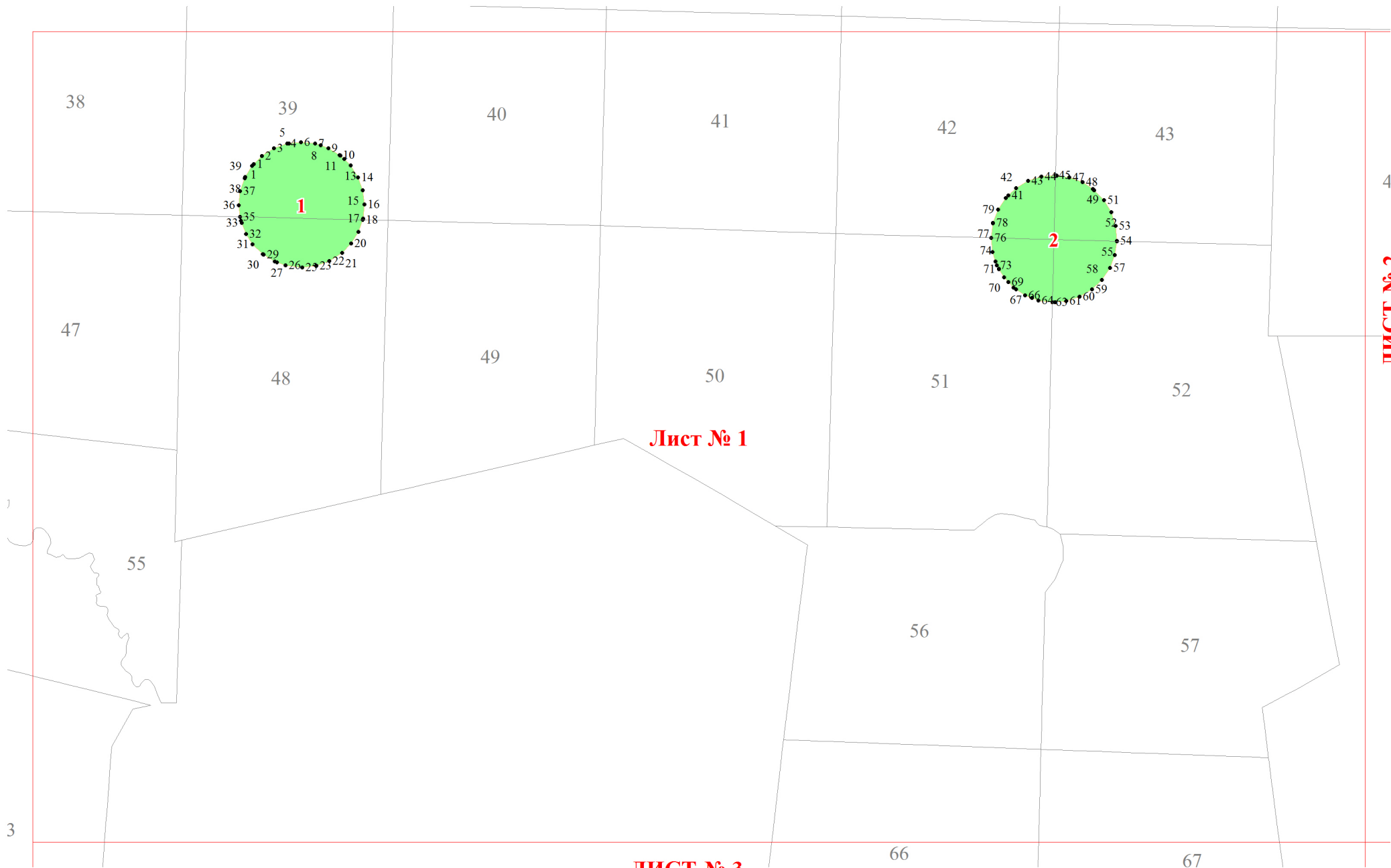
**Графическое описание местоположения границ земель, на которых
располагаются особо защитные участки лесов «участки лесов вокруг
глухариных токов», на территории Сусельского участкового лесничества
Кирилловского лесничества Вологодской области**

Приложение № 121 к приказу Рослесхоза
от 28.02.2023 № 343



Используемые условные знаки и обозначения:

- 25 Границы и номера лесных кварталов
- 7 Номера участков
- 10 ● Номера характерных точек границ объекта
- Лист № 1 Границы и номера листов
- Границы особо защитных участков лесов

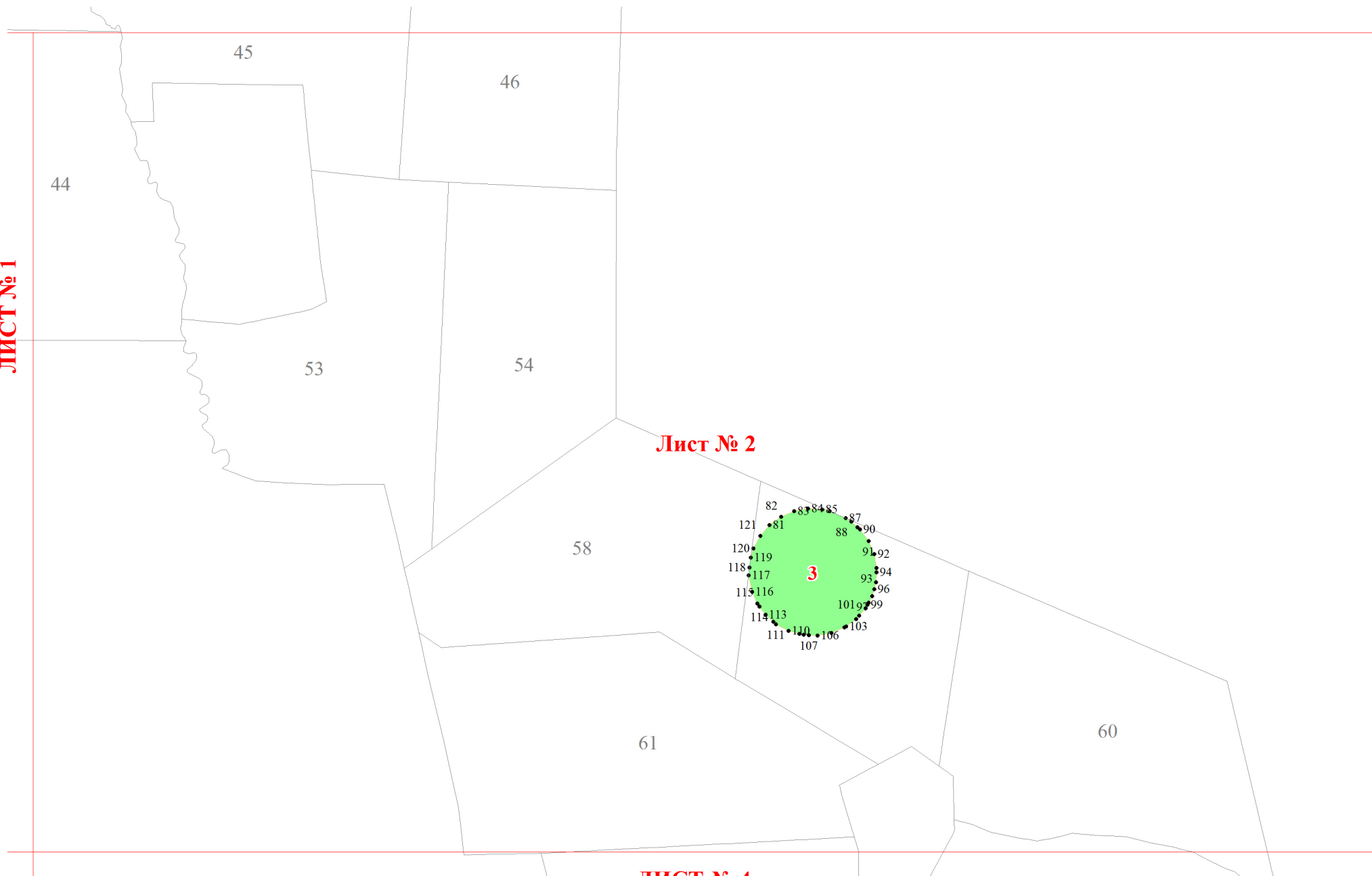


Лист № 1

ЛИСТ № 2

ЛИСТ № 3

ЛИСТ № 1



Лист № 2

ЛИСТ № 4

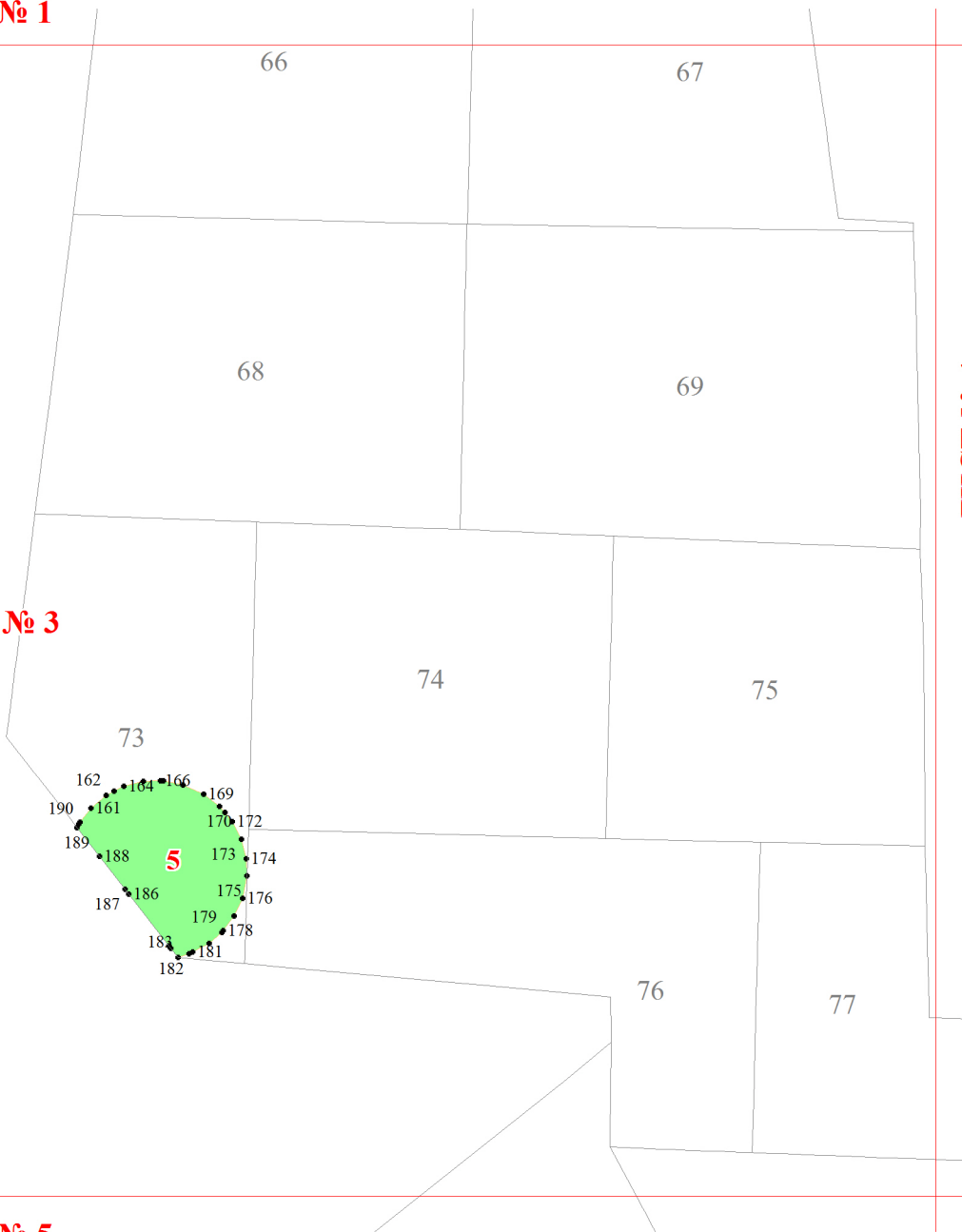
3

ЛИСТ № 1

ЛИСТ № 4

Лист № 3

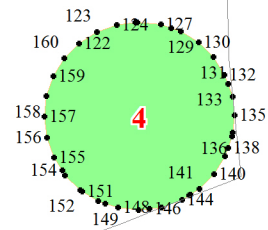
ЛИСТ № 5



ЛИСТ № 3

ЛИСТ № 2

70



Лист № 4

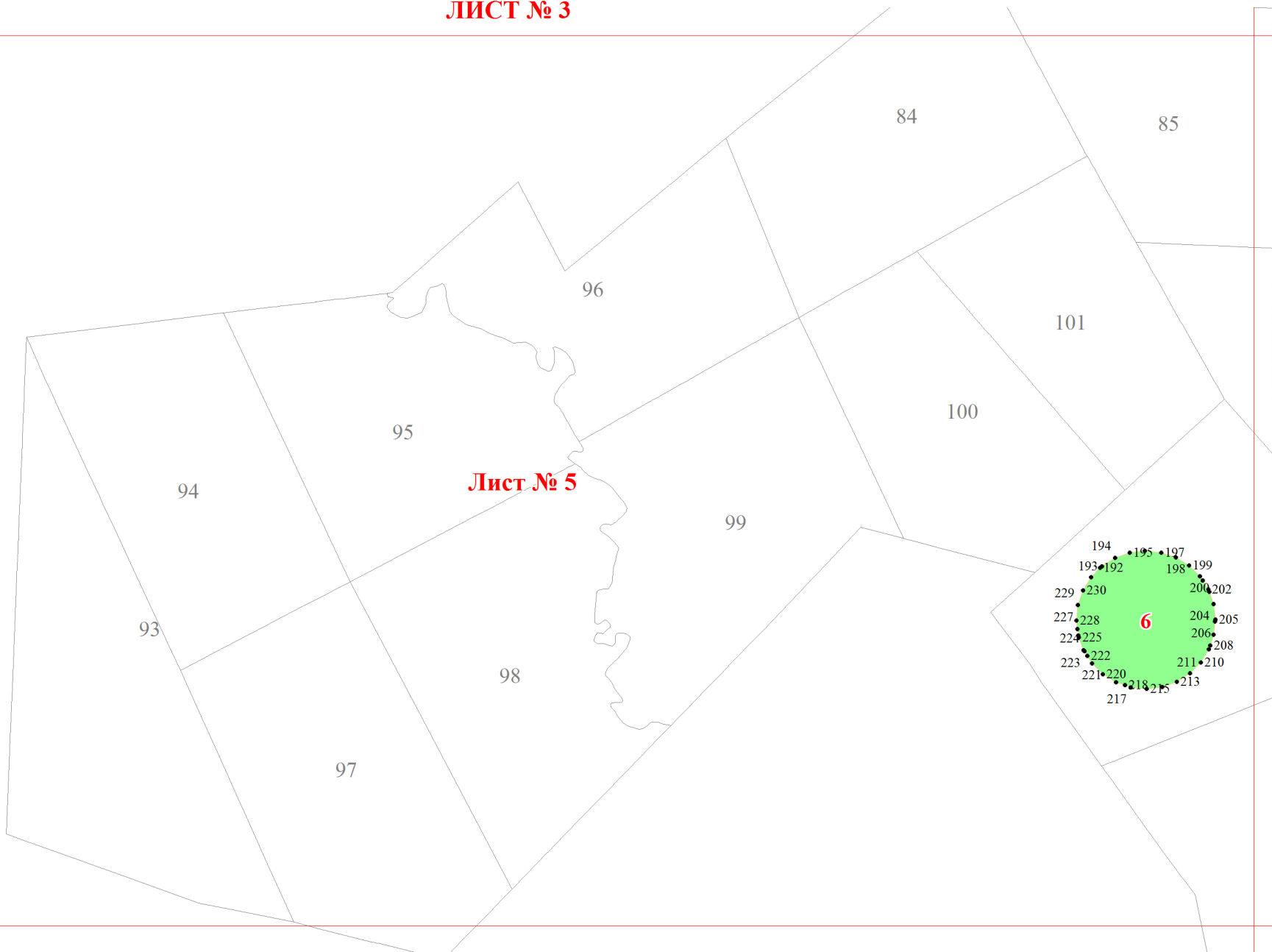
71

72

160

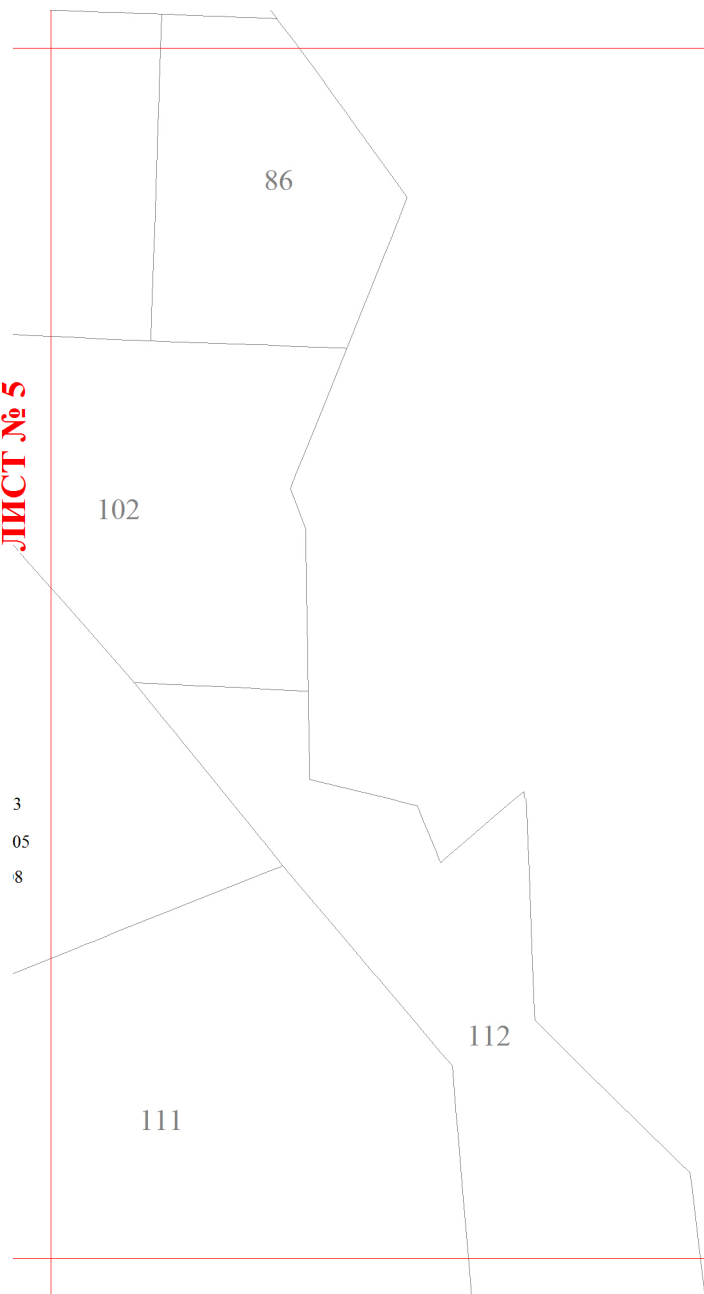
78

ЛИСТ № 6



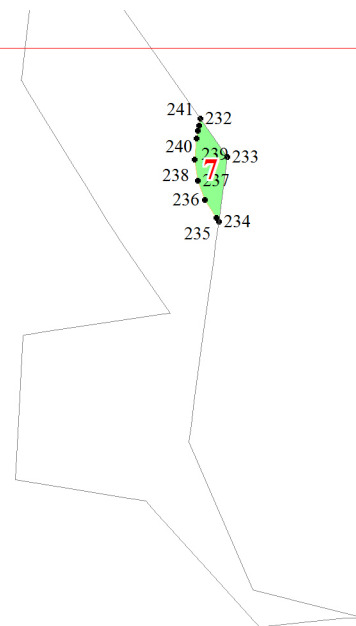
ЛИСТ № 4

ЛИСТ № 5



3
05
8

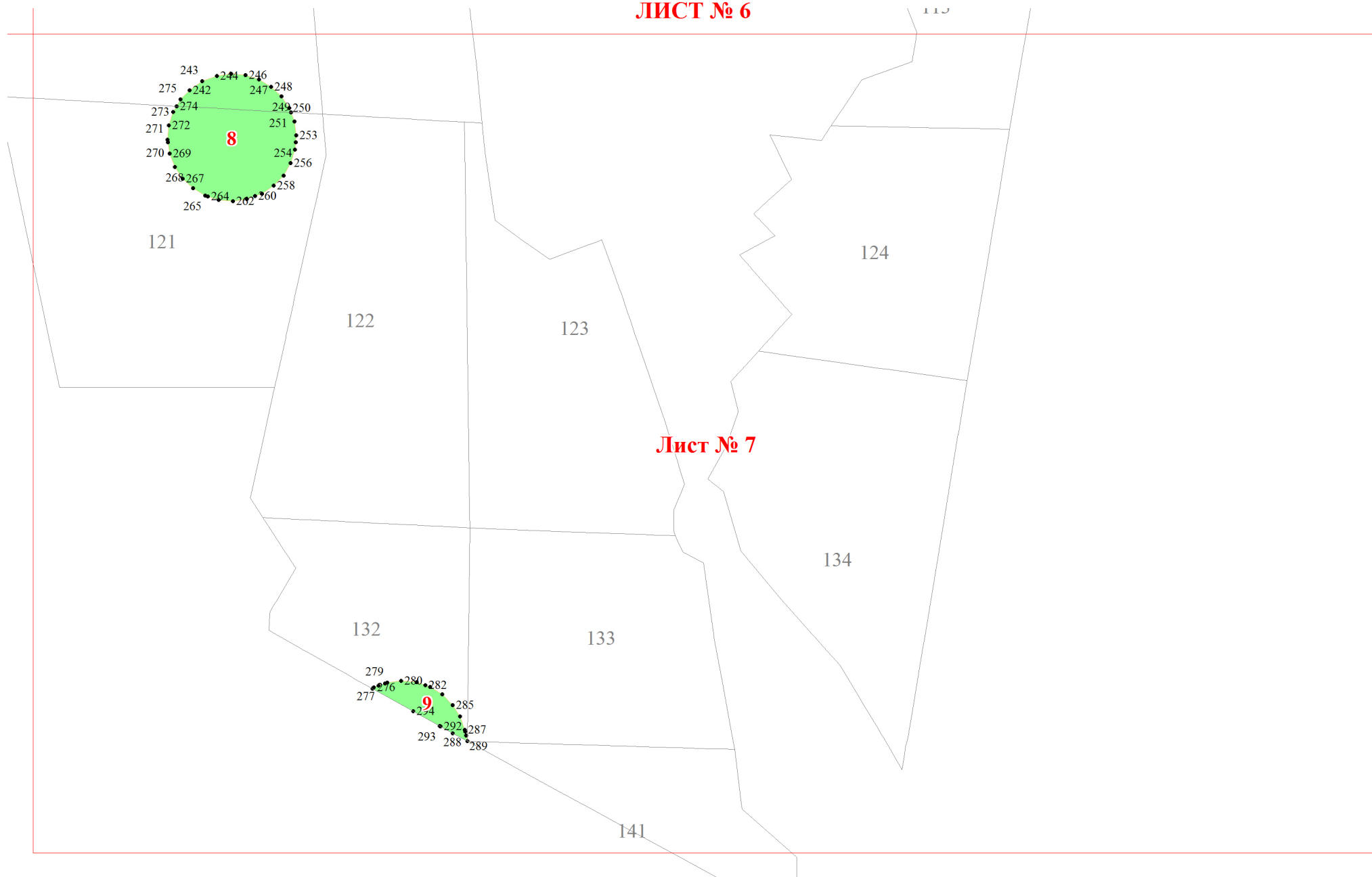
Лист № 6



113

ЛИСТ № 7

ЛИСТ № 6



Лист № 7