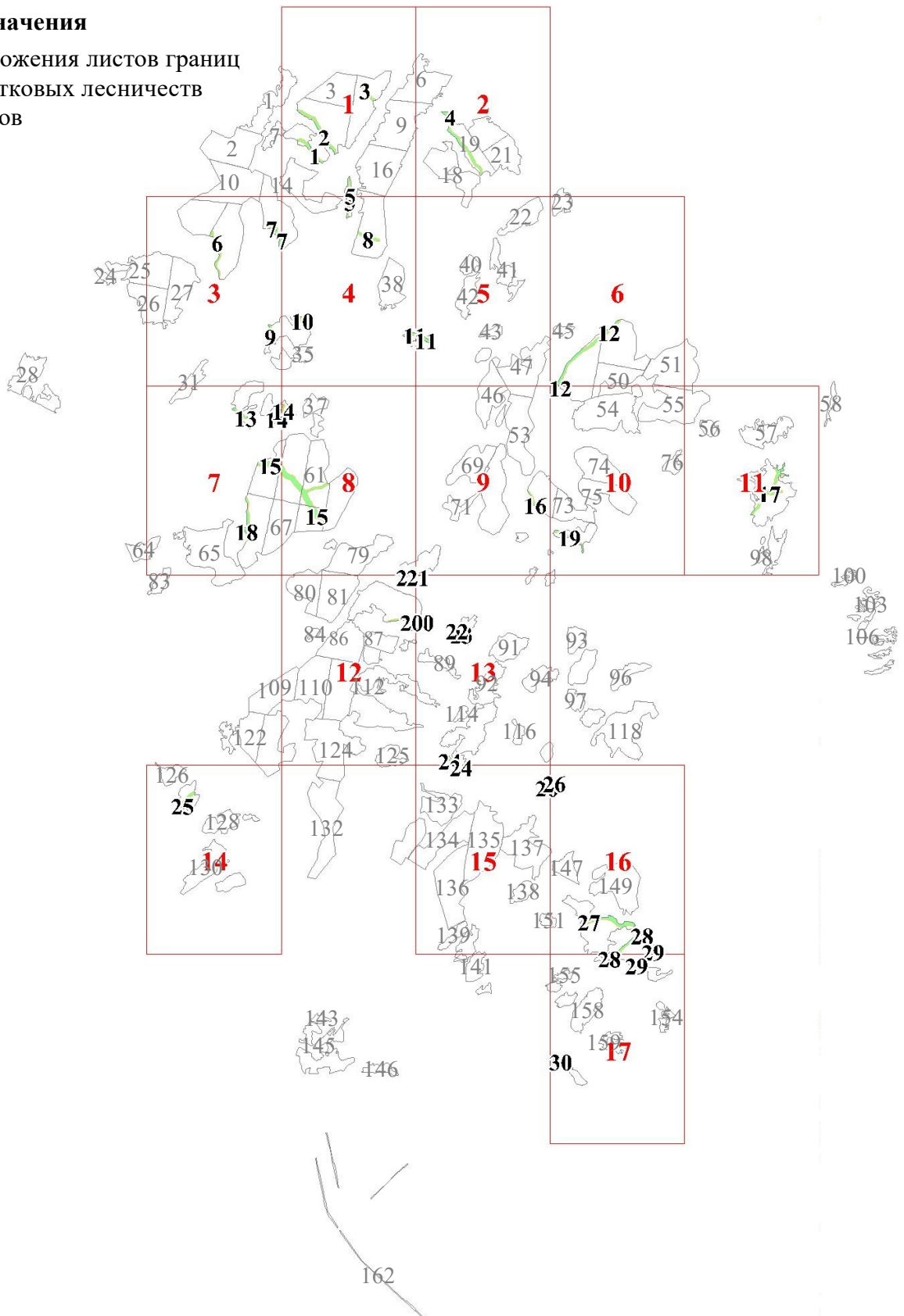
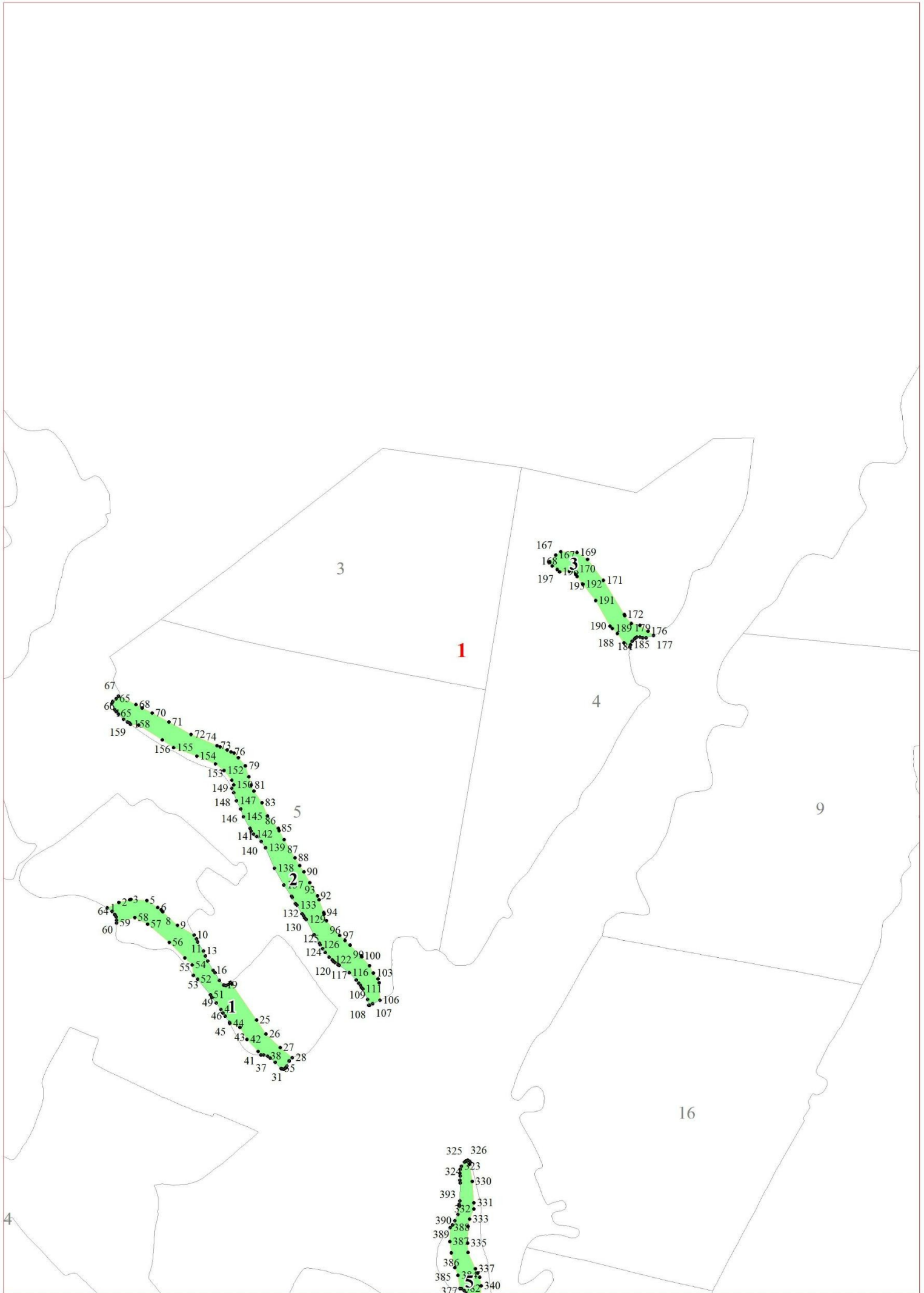


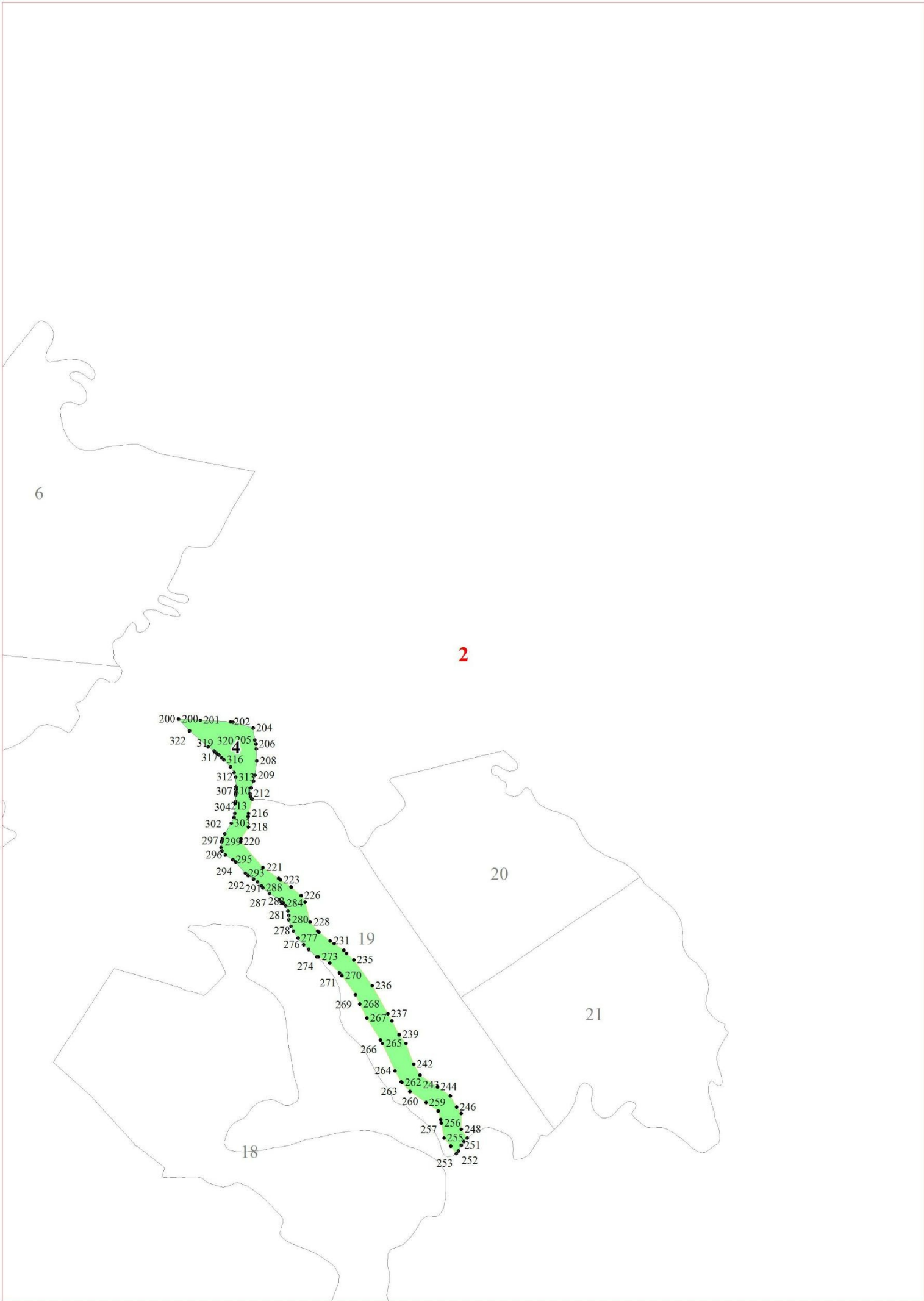
**Графическое описание местоположения границ земель, на которых
располагаются леса, расположенные в водоохраных зонах,
на территории Федоровского участкового лесничества
Стерлитамакского лесничества Республики Башкортостан**

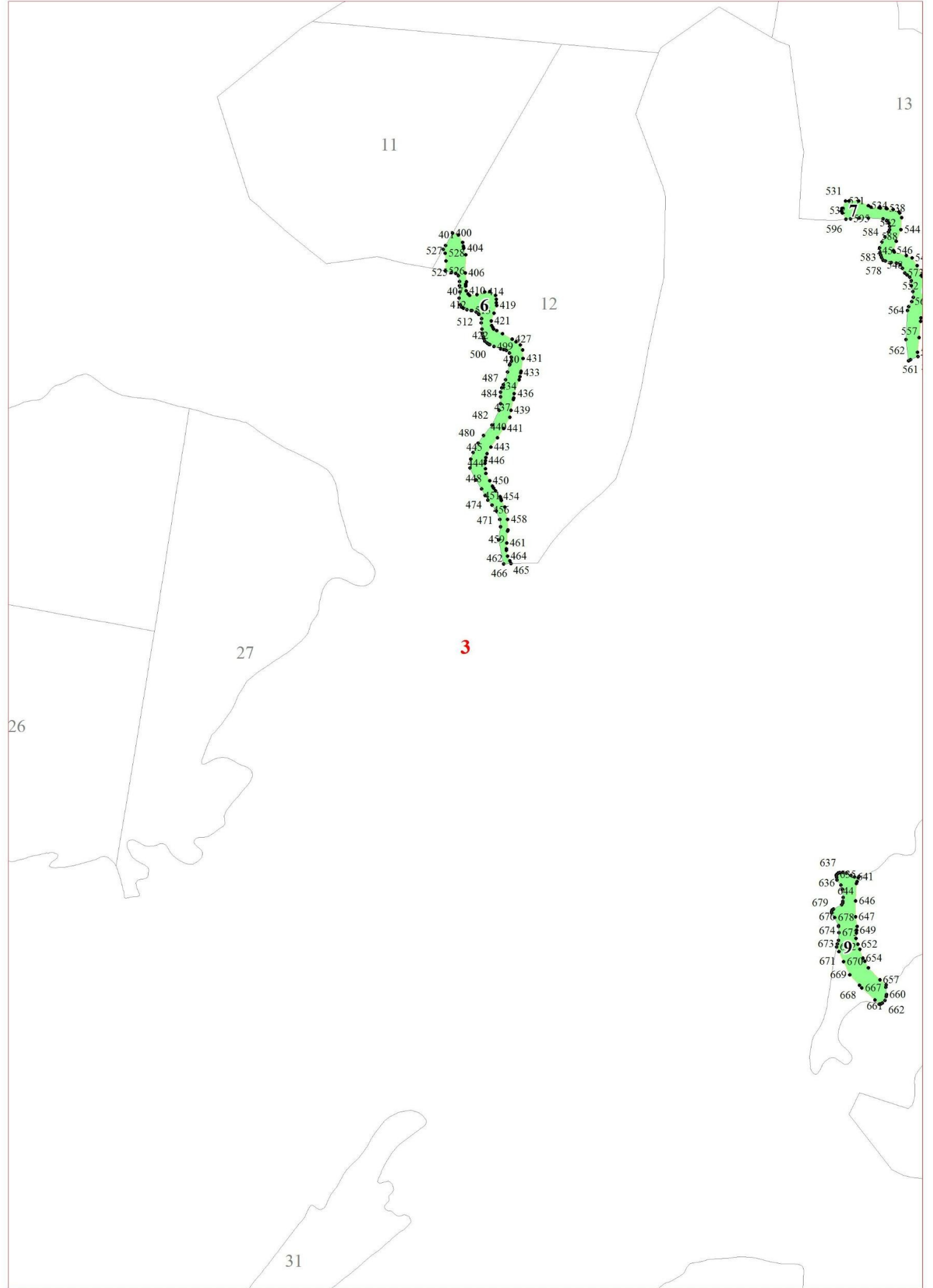
Условные обозначения

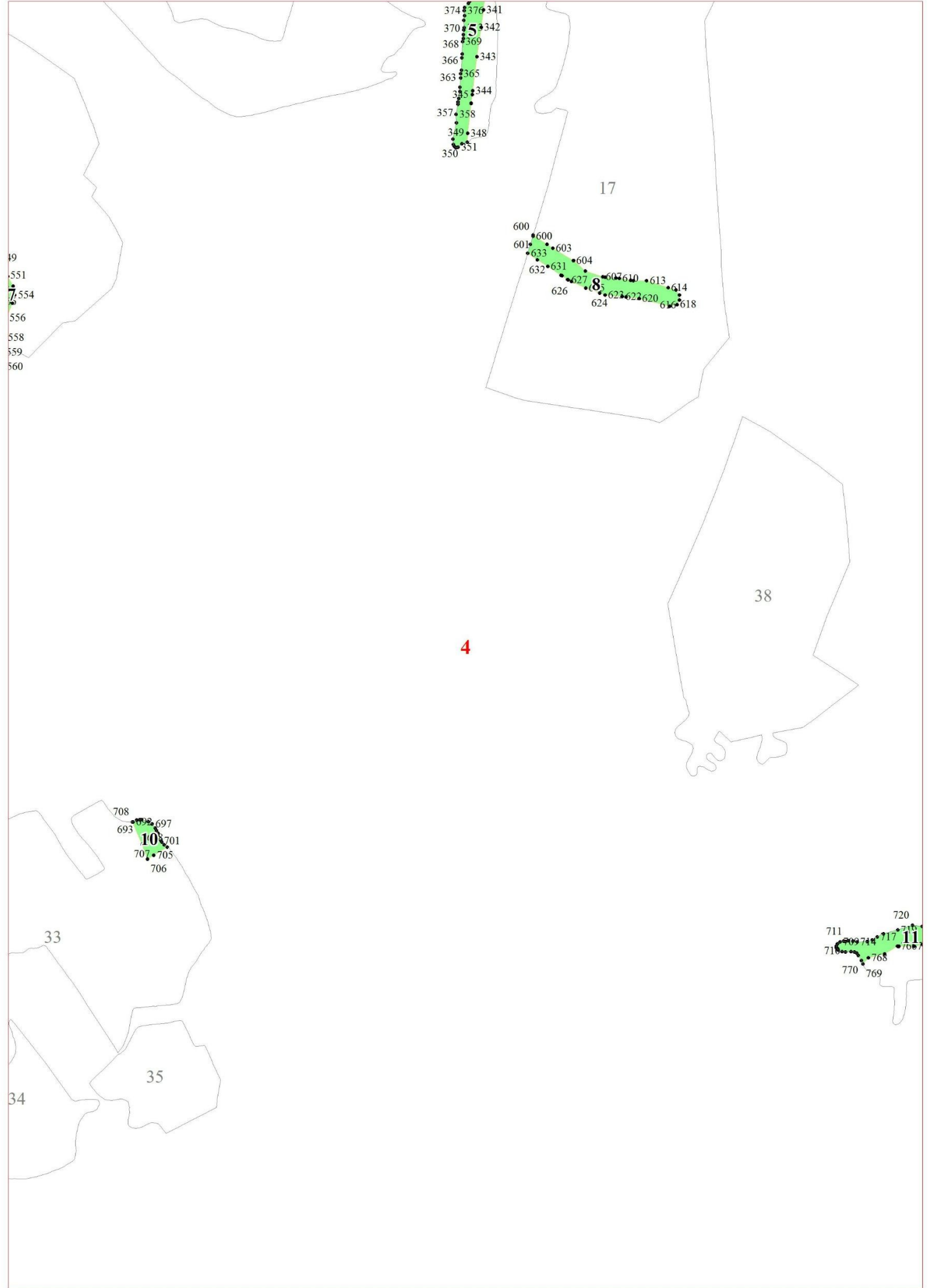
- 1** - схема расположения листов границ
- - граница участковых лесничеств
- - граница листов

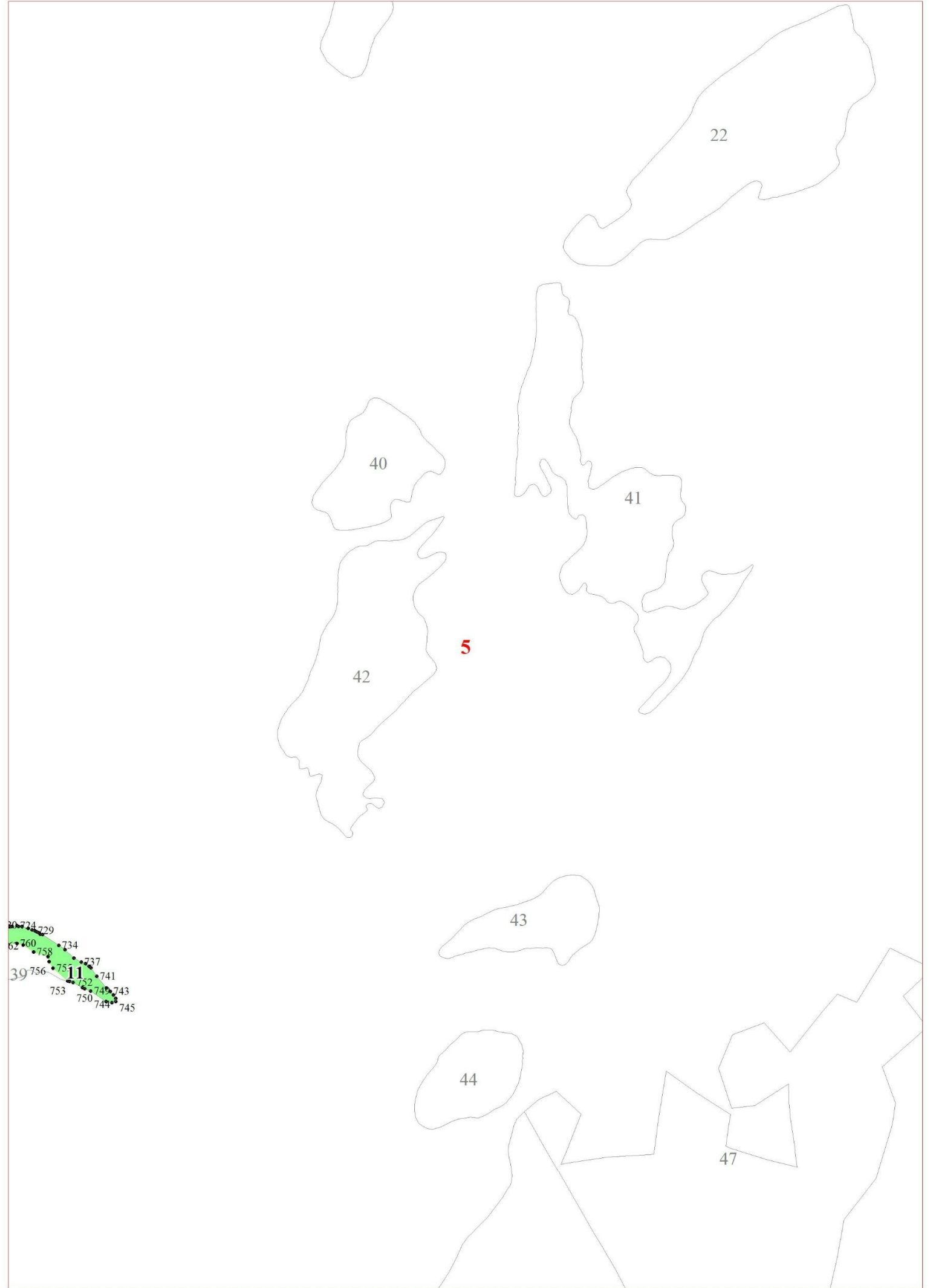












23

6

45

12

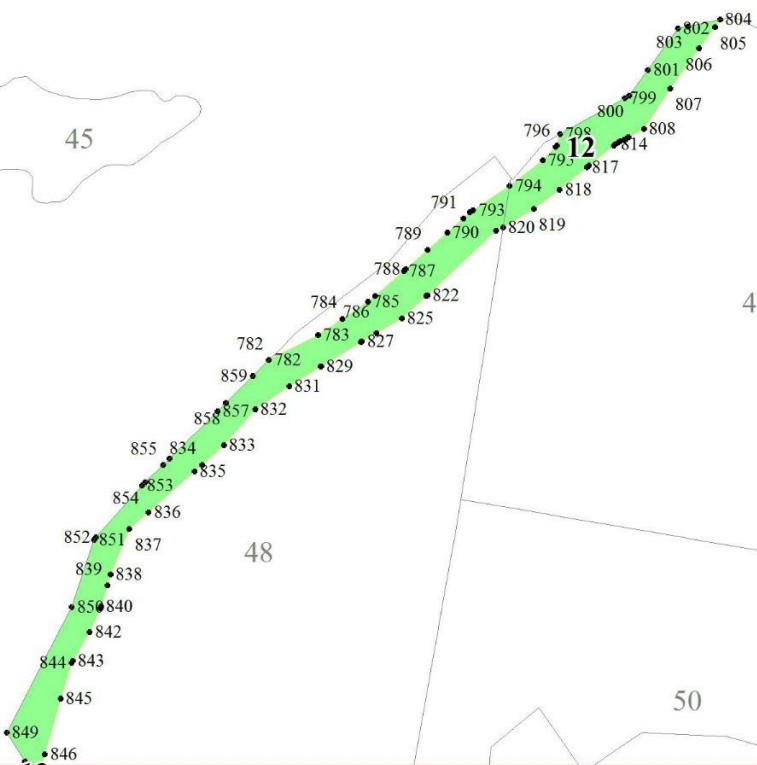
49

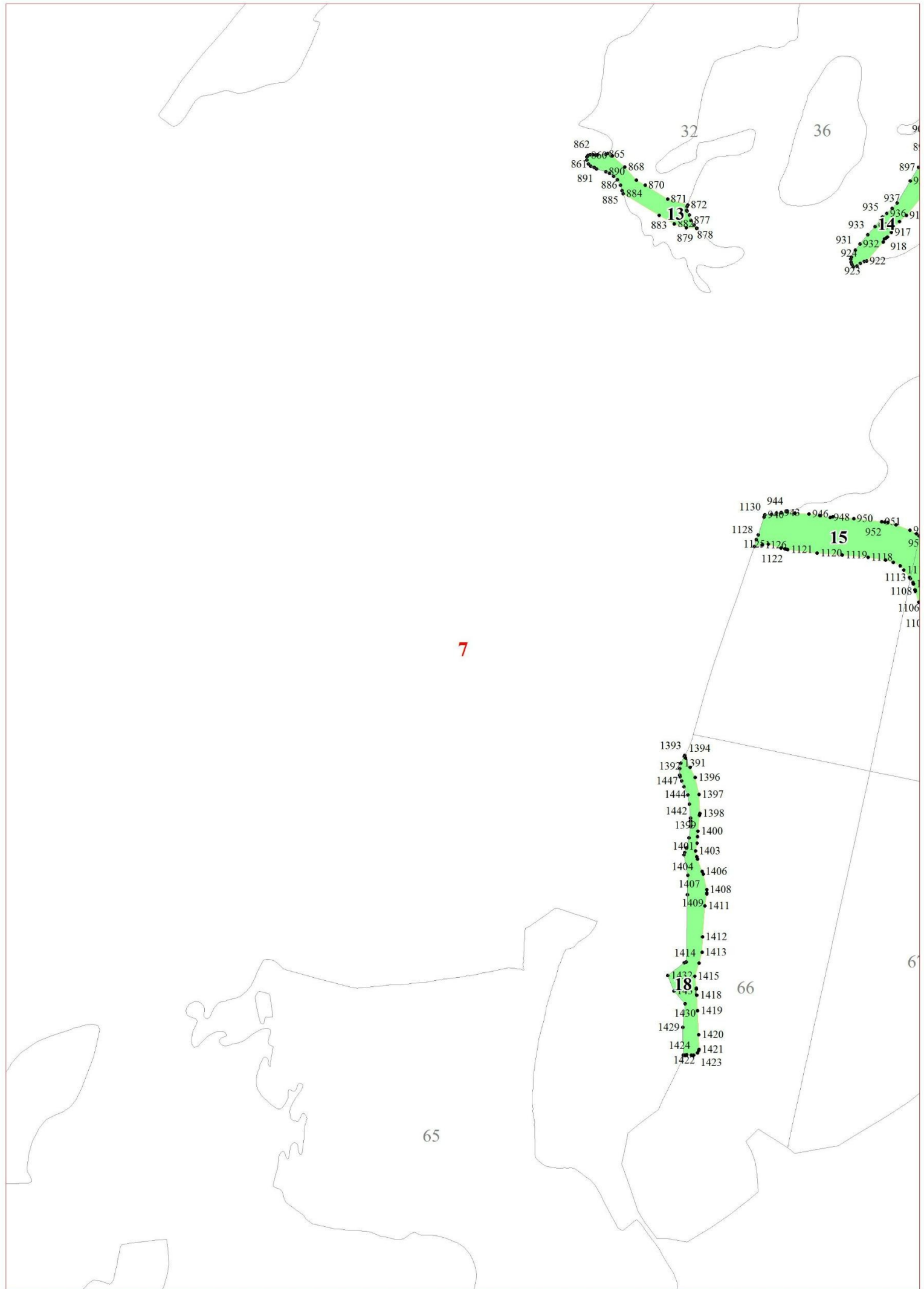
51

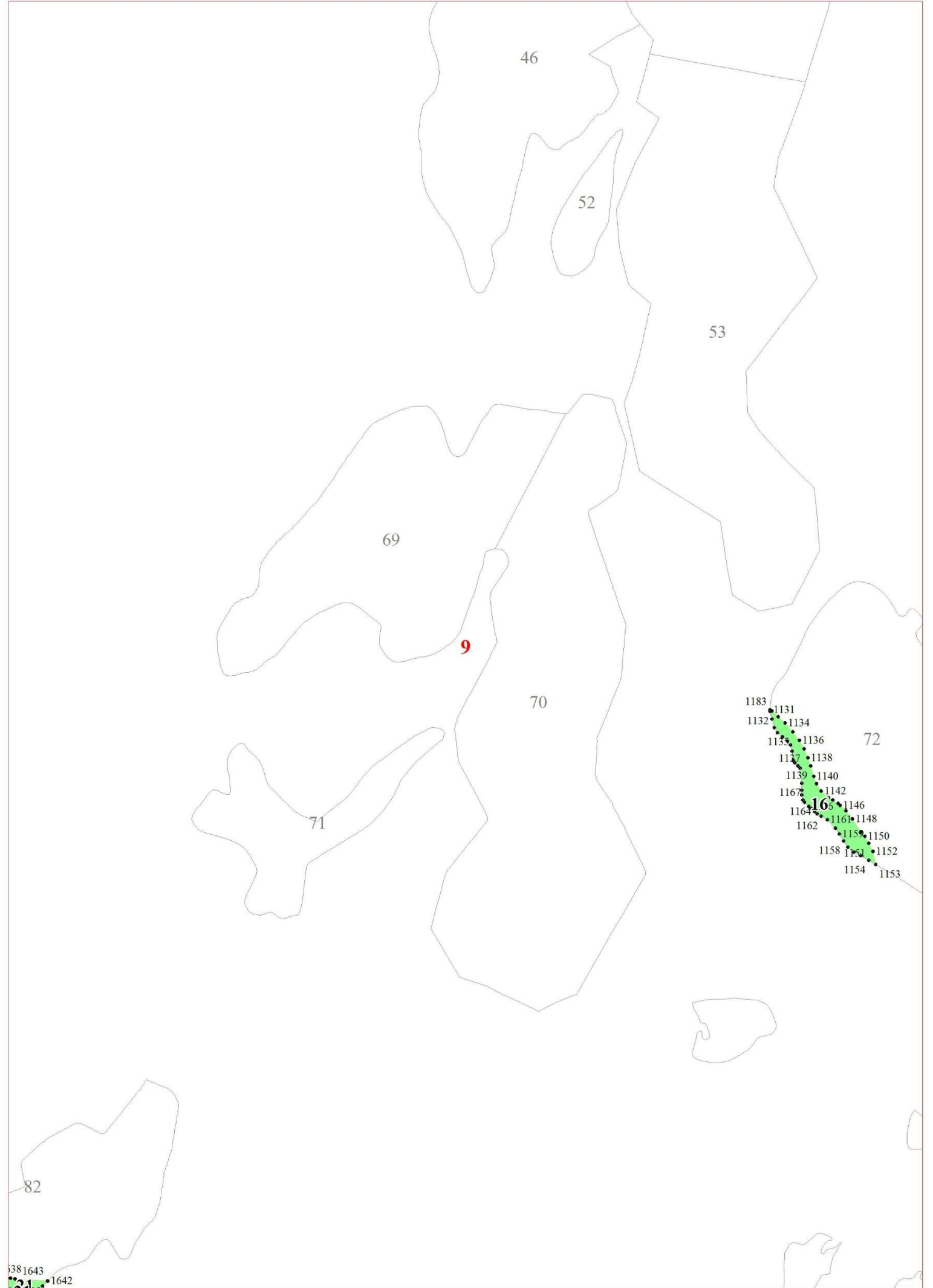
48

50

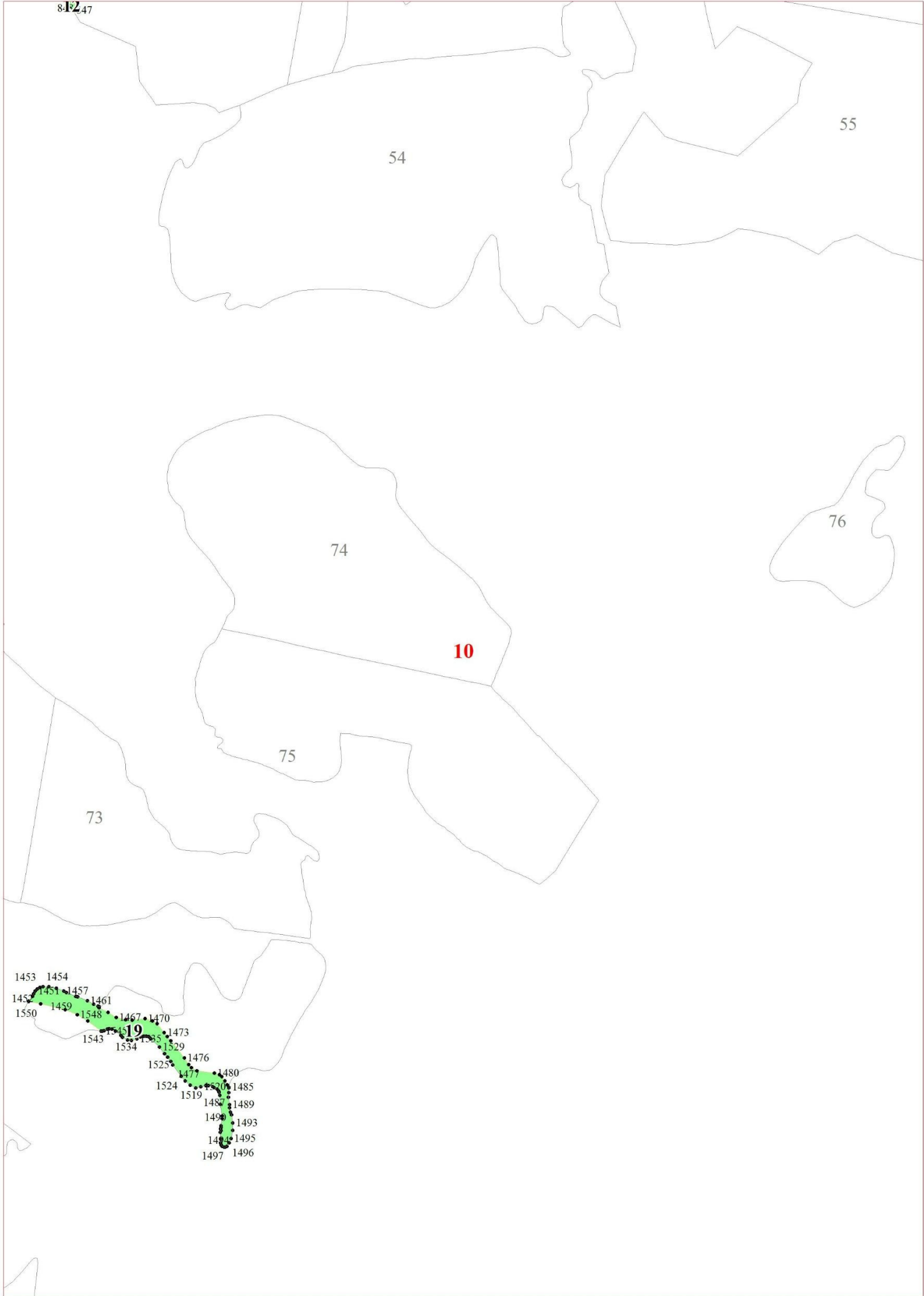
7

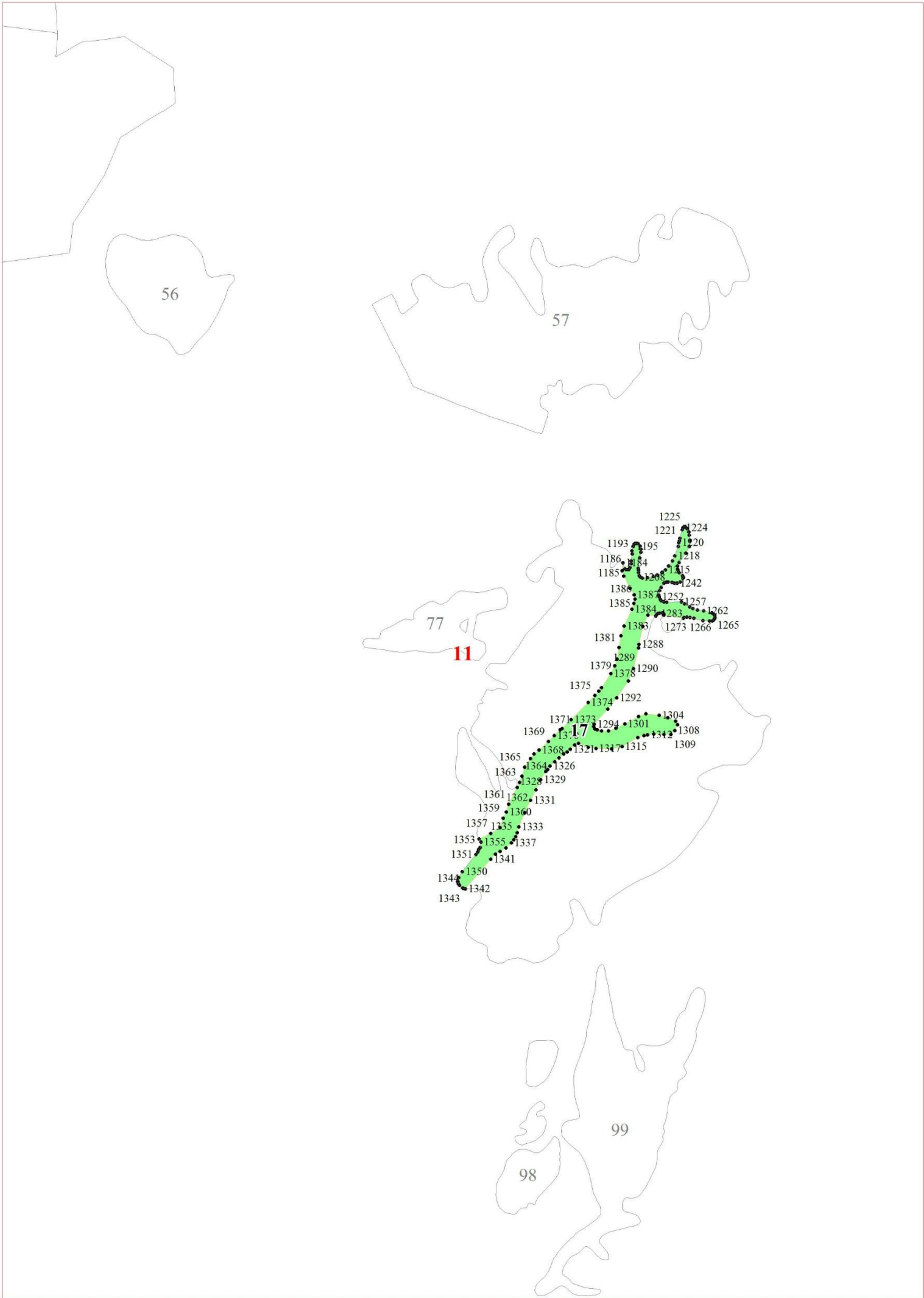


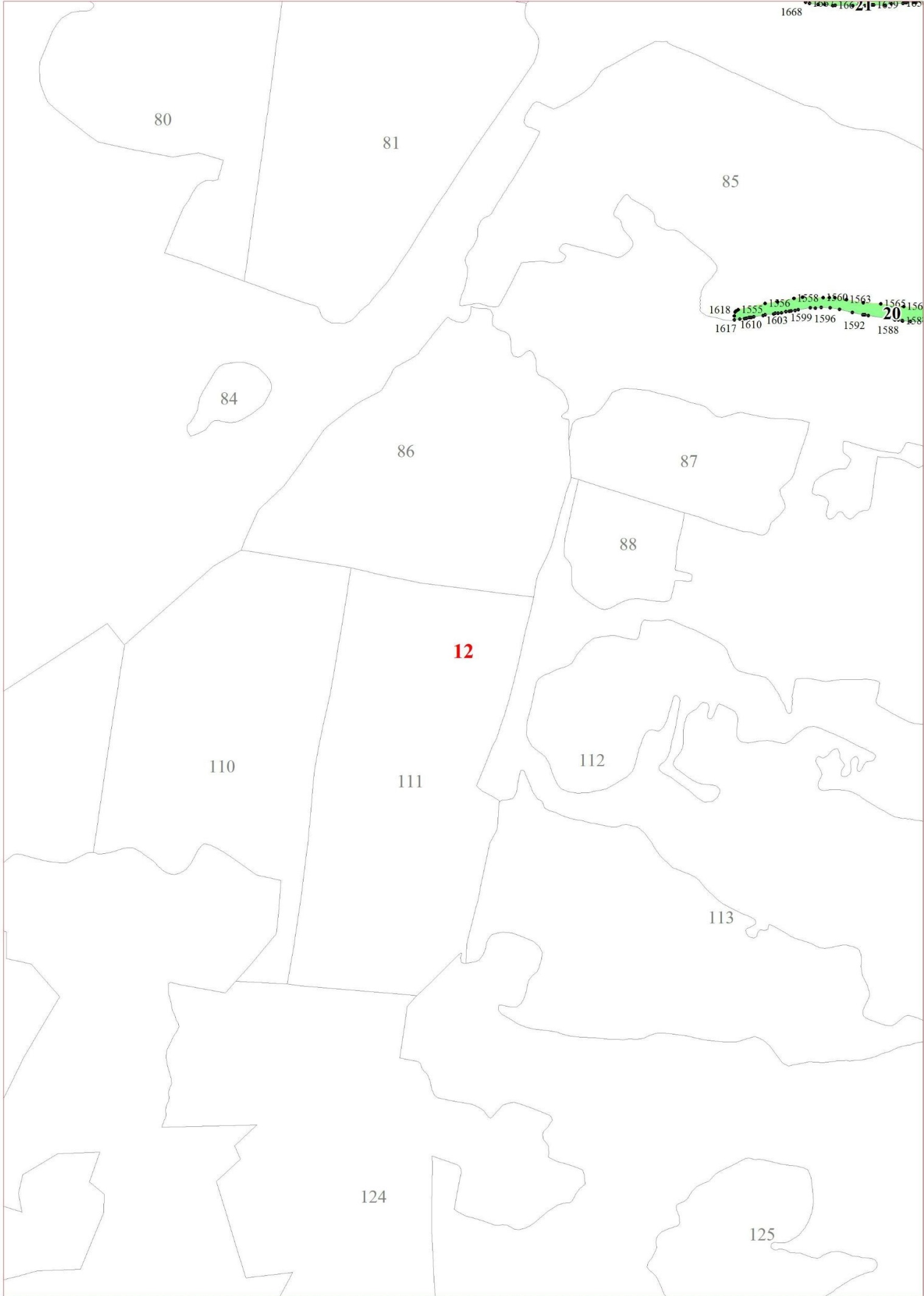


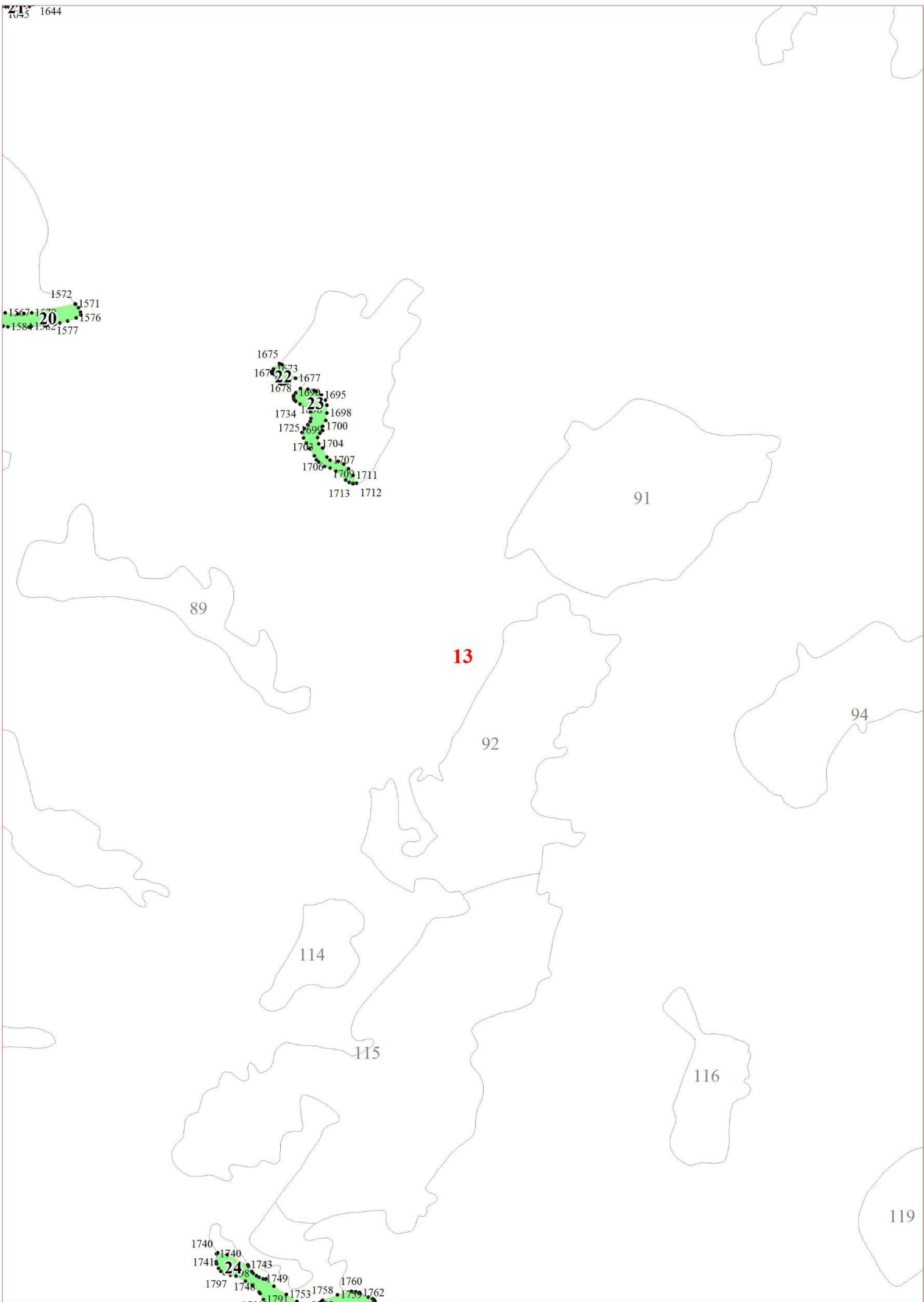


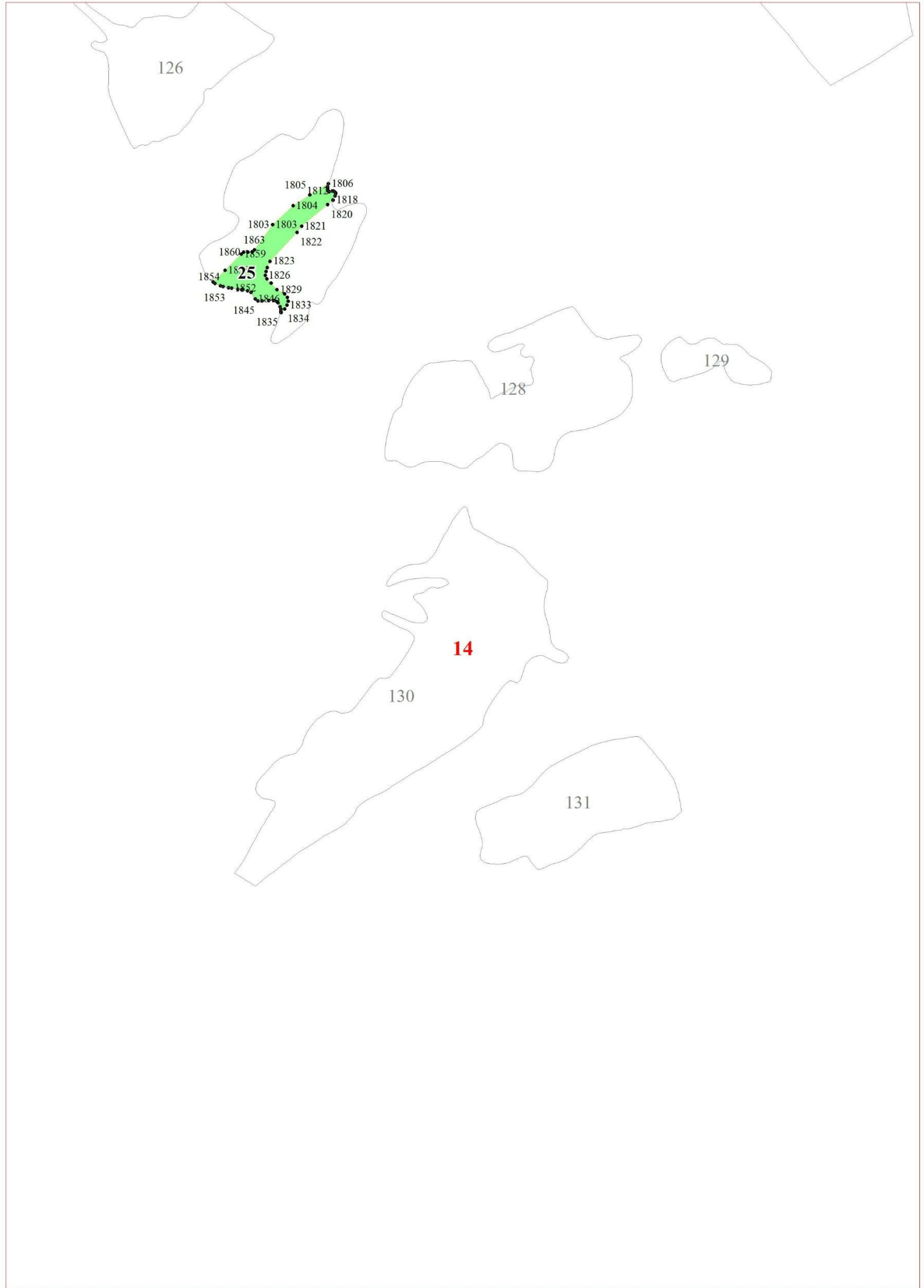
38 1643
31 1642











1789 1773 1763
1784 1777

1864 1864
1898 1892 1901 1881
1897 1896

133

134

135

137

15

136

138

151

139

140

