

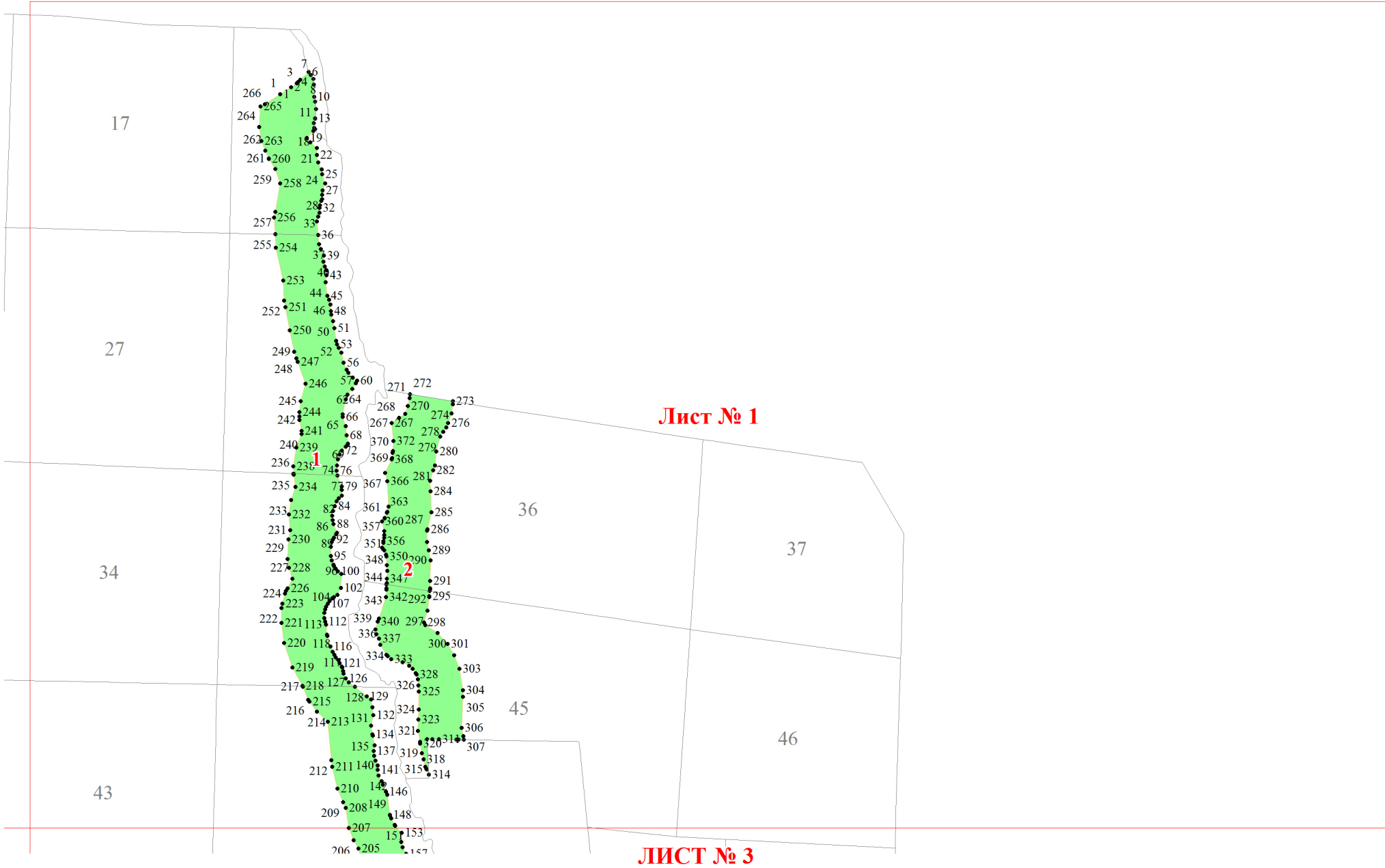
**Графическое описание местоположения границ земель, на которых
располагаются ценные леса (запретные полосы лесов, расположенные вдоль
водных объектов), на территории Сусельского участкового лесничества
Кирилловского лесничества Вологодской области**

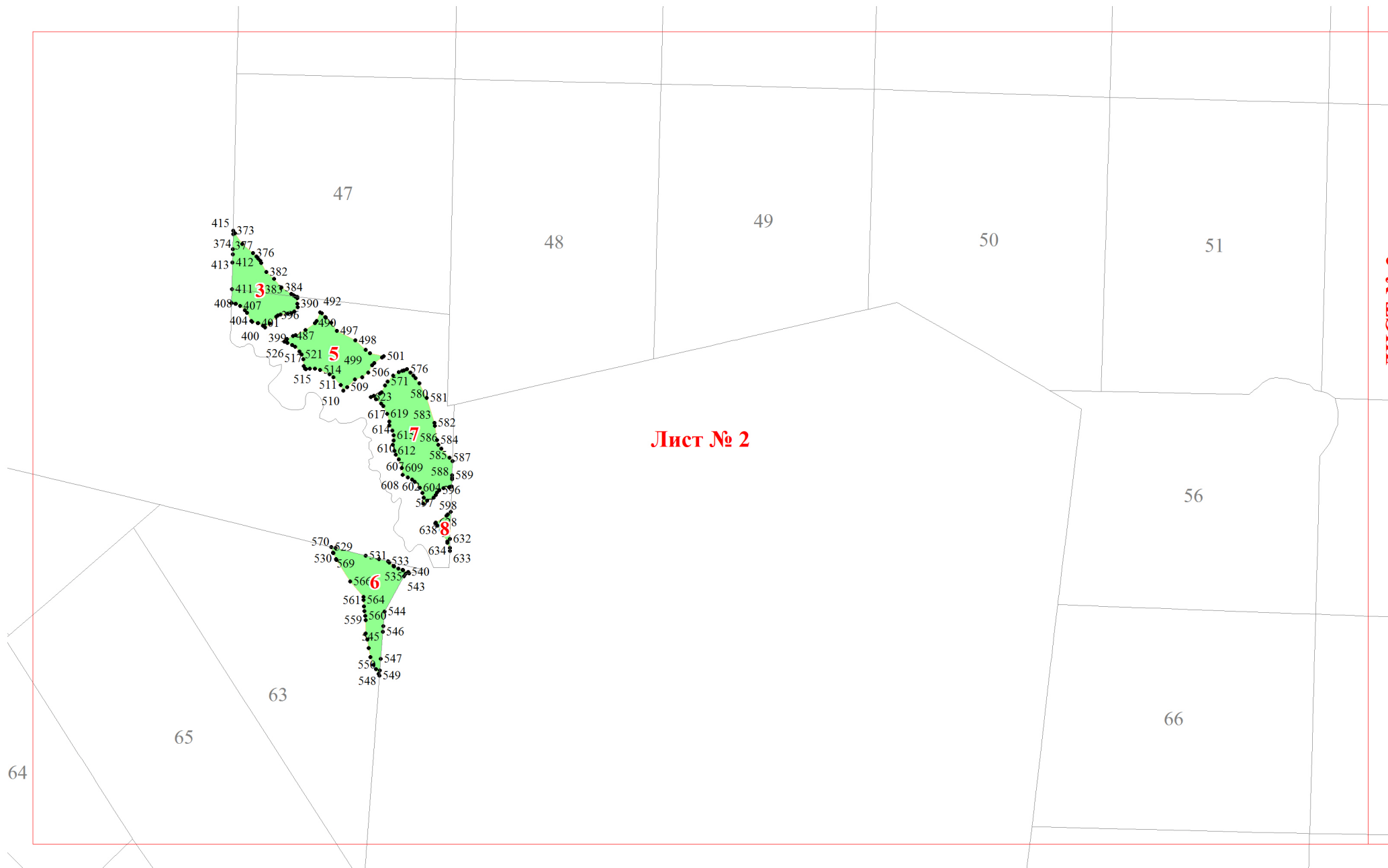
Приложение № 52 к приказу Рослесхоза
от 28.02.2023 № 343



Используемые условные знаки и обозначения:

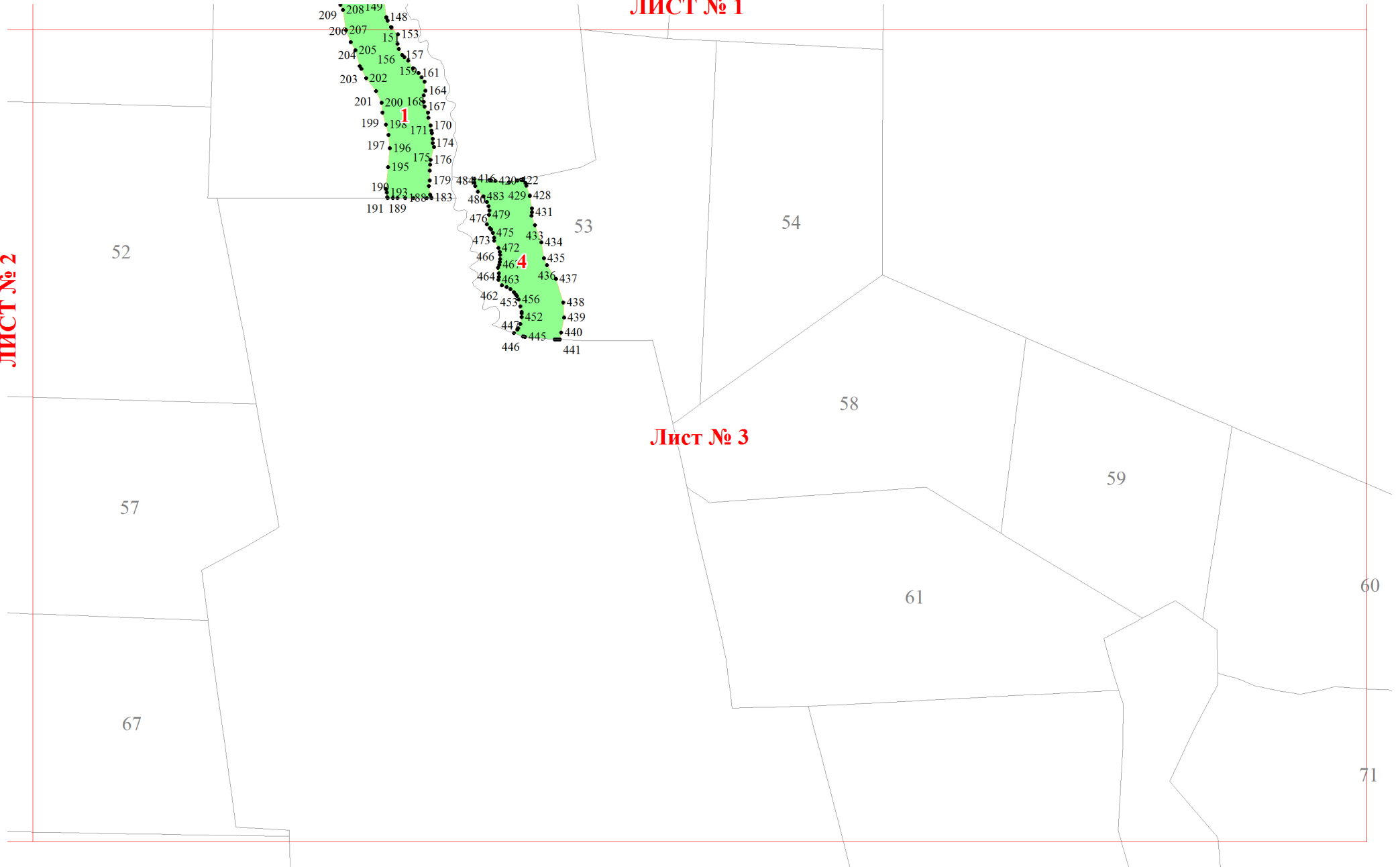
- 25 Границы и номера лесных кварталов
- 7 Номера участков
- 10 • Номера характерных точек границ объекта
- Лист № 1 Границы и номера листов
- Границы категорий защитных лесов



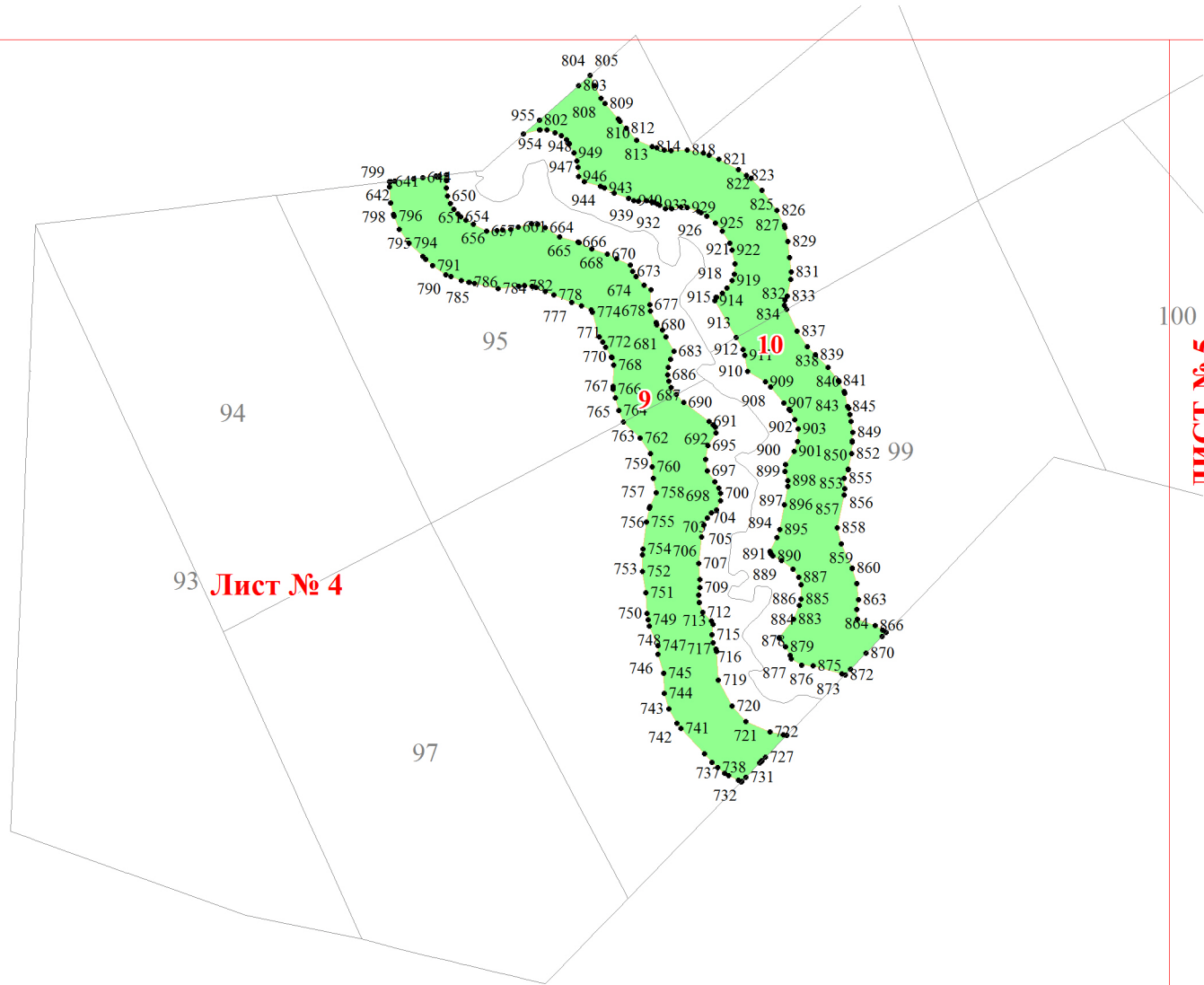


ЛИСТ № 1

ЛИСТ № 2



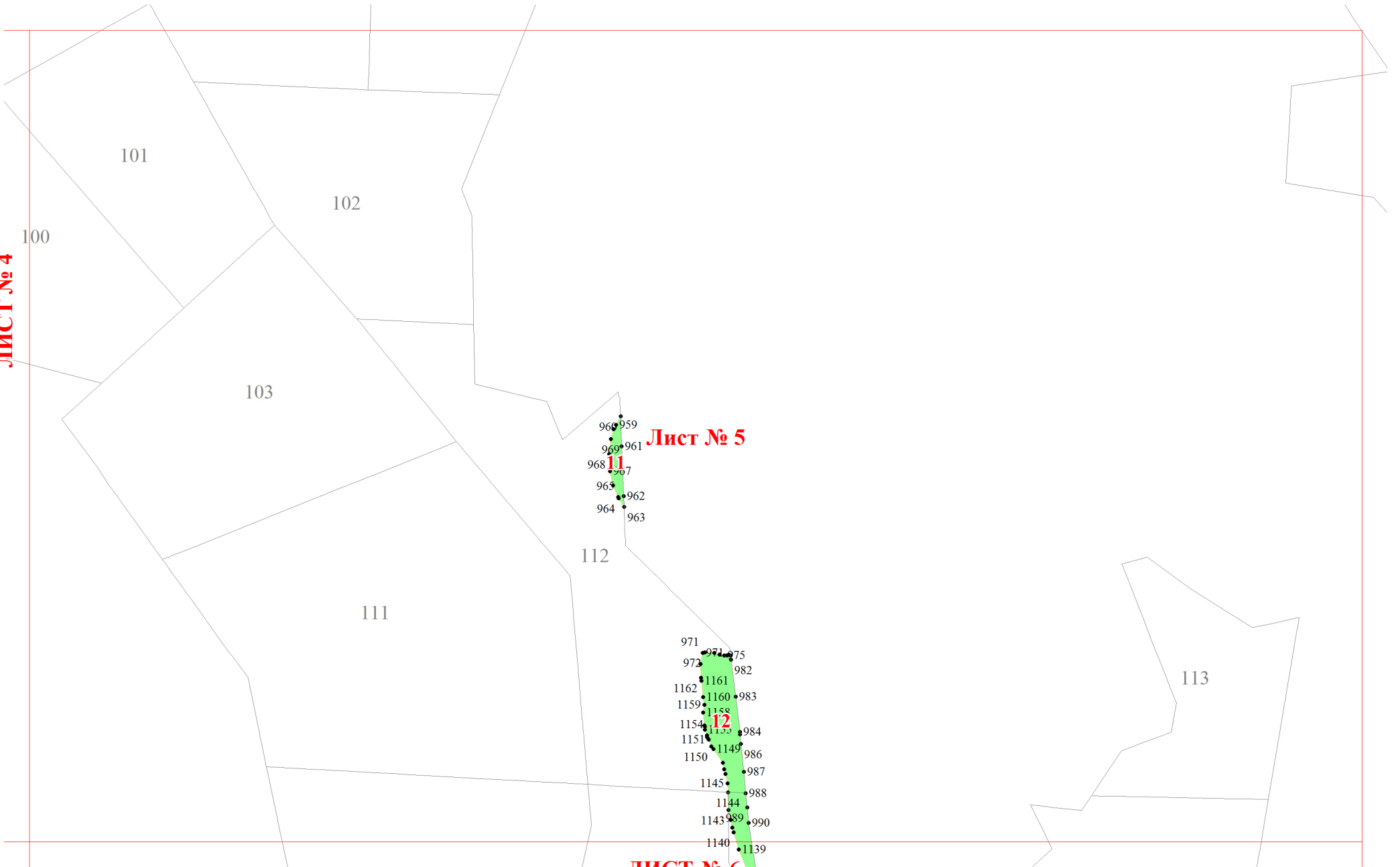
Лист № 3



93 Лист № 4

100
Лист № 5

ЛИСТ № 4



Лист № 5

ЛИСТ № 6

Лист № 5

121

122

124

Лист № 6

132

133

134

141

